DEC
2252

282.7

Library of the Museum

OF

COMPARATIVE ZOÖLOGY,

AT HARVARD COLLEGE, CAMBRIDGE, MASS.

Founded by private subscription, in 1861.

L. de Koninck's Library.

No. 131.

Verhandlungen

des

naturhistorischen Vereines

der

preussischen Rheinlande und Westphalens.

Sechszehnter Jahrgang.

Neue Folge: Sechster Jahrgang.

Mit Beiträgen von

Beckhaus, Bergemann, v. Binkhorst, Förster, Fuhlrott, J. H. Kaltenbach, A. Krantz, v. d. Marck, H. Müller, G. Sandberger, F. Stollwerck, A. v. Strombeck, L. C. Treviranus, H. C. Weinkauff und dem Herausgeber.

Herausgegeben

von

Professor Dr. C. O. Weber,

Secretair des Vereins.

Nebst 3 Tafeln Abbildungen und den Sitzungsberichten der niederrheinischen Gesellschaft für Natur- und Heilkunde.

Bonn.

In Commission bei Henry & Cohen.

1859.

Inhaltsverzeichniss.

Geologie, Mineralogie und Paläontologie.

		Seite.
Von der Marck: Chemische Untersuchung westphälischer Kreidegesteine zweite Reihe . . .	Verh.	1
H. C. Weinkauff: Die tertiären Ablagerungen im Kreise Kreuznach	„	65
G. Sandberger: Geognostisch paläontologische Kleinigkeiten aus den Rheinlanden. Drittes Stück .	„	78
Fuhlrott: Paläontologisches	„	125
Bergemann: Bemerkungen über den Eisenstein von Horhausen	„	127
Fuhlrott: Menschliche Ueberreste aus einer Felsengrotte des Düsselthals. Ein Beitrag zur Frage über die Existenz fossiler Menschen. Nebst Tafel I. . .	„	131
A. Krantz: Einige Beiträge zur geologisch-mineralogischen Kenntniss der Rheinlande. Nebst Taf. II. .	„	154
A. v. Strombeck: Beitrag zur Kenntniss des Pläners über der westphälischen Steinkohlenformation . .	„	162
J. F. Binkhorst van den Binkhorst: geologische und paläontologische Skizze der Kreideschichten des Herzogthums Limburg	„	397
Noeggerath: Steinkohlen der Liasformation .	S. Ber.	6
v. Dechen: neue Sectionen der geologischen Karte der Rheinprovinz	„	7. 110
„ Melaphyre in dem Steinkohlengebirge der Blies und Nahegegenden	„	8
Bergemann: über Nickelerze . . .	„	10
„ Krantzit, ein neues fossiles Harz .	„	11
Mayer: über fossile und humatile Menschenknochen	„	12
v. Röhl: fossilienreicher Tertiärthon bei Wesel .	„	27
Gurlt: über den Metamorphismus des Glimmerschiefers	„	31
Noeggerath: Vorkommen von erdigem Schwefel bei Eschweiler	„	38
Troschel: über einen Pseudopus aus der Rotter Braunkohle	„	40

		Seite
G. v. Rath: Glarner Fischversteinerungen	S. Ber.	41
Gurlt: künstliche Mineralien	„	55
Noeggerath: spanische Zinkerze	„	62
v. Dechen: über den Rodderberg	„	63
Schaaffhausen: fossile Menschenknochen	„	68. 103
Burkart: mexicanische Silbererze	„	70
Noeggerath: Anzeige neuer Werke	„	77
v. Roehl: interessante Mineralien	„	82
Burkart: Meteoreisen von Zacatecas	„	84
„ Feuerausbruch von Santorum	„	88
Bergemann: Zusammensetzung des Meteoreisens	„	89
G. v. Rath: Apatitkrystalle aus dem Pfitschthale	„	94
v. Dechen: künstliche Graphite	„	98
„ neue Werke	„	99
Landolt: Arsenik unter hohem Drucke schmelzbar	„	105
Noeggerath: fossile Thierfährten	„	112
„ eine Torfablagerung mit römischen Ueberresten bei Mainz	„	114
Marquart: über Wolframstahl	Corresp. bl.	38
v. der Marck: über den Gault bei Rheine	„	42
Beissel: über Kreideforaminiferen	„	44
Stahlschmidt: ein Hochofenmodell	„	45
Troschel: fossile Säugethiere von Rott	„	49

Botanik.

H. Müller: Zusätze zur Moosflora Westphalens	Verh.	34
Beckhaus: Nachträge zur Flora Westphalens	„	48
L. C. Treviranus: über zwei Pflanzenmissbildungen nebst Tafel III.	„	388
Beckhaus: zur Kryptogamenflora Westphalens: Lichenen	„	426
Caspary: seltene rheinische Pflanzen	S. Ber.	37
„ über den Lotos der Alten	„	37
Treviranus, Weber, Lachmann: über Pflanzenmissbildungen	„	109
Lachmann: über deutsche Cuscuta-arten	„	117
Wirtgen: Fortschritte der Kenntniss der Rhein. Flora.	Crrp. bl.	37
„ über Varietäten und Formen	„	37
Lachmann: Pflanzenmissbildungen	„	49

Zoologie und Anatomie.

J. Stollwerck: Nachtrag zum Verzeichnisse der im Kreise Crefeld aufgefundenen Schmetterlinge	Verb.	20
Förster: zweite Centurie neuer Hymenopteren	„	87

Seite

J. H. Kaltenbach: die deutschen Phytophagen aus der Klasse der Insekten . . . . . Verh. 216
Mayer: über Parthenogenesis perispermica . . S.-Ber. 1
Troschel: Anzeigen neuer Schriften . S.-Ber. 14. 33. 98
G. v. Bunsen: ein Schlangenadler bei Bonn . S.-Ber. 27
Lachmann: Parasiten des Flohkrebses . . „ 33
Mayer: Doppelmissgeburt eines Entenfötus . . „ 43
„ Reproductionsvermögen und Anatomie der Naiden „ 48
v. La Valette St. George: Entwicklung der Trematoden „ 56
J. Lachmann: Rhizopoden Infusorien . . „ 57. 93
„ neue Infusorien . . . „ 66. 93
„ über Scolytus destructor . . „ 93
v. La Valette St. George: Entwicklung der Amphipoden „ 94
Mayer: ein neuentdecktes Organ bei den Dipteren „ 16
Troschel: Mundtheile der Gattungen Natica und Sigaretus „ 116
„ Zerstörungen des Cerambyx bajulus . „ 117
Kilian: Verlauf der Nabelgefässe . . . „ 122
„ eine foetale Herzanomalie . . . „ 125

Chemie, Physik und Astronomie.

Baumert: über Kalinmamid . . . . S.-Ber. 1
Landolt: blaue Färbung von Essigsäure durch Stickoxydgas . . . . . „ 10
Schönfeld: Kometen des Jahres 1858 . . „ 14
Argelander: Schwerds Photometer . . . „ 64
„ über Lichtstärke einiger Planeten . „ 66
Landolt: Bromsalpetersäure . . . „ 90
Argelander: Veränderlichkeit des Collimationsfehlers „ 94
Krüger: astronomische Expedition nach dem Pik von Teneriffa . . . . . „ 102

Allgemeine Naturwissenschaft.

C. O. Weber: Alexander von Humboldt und sein Einfluss auf die Naturwissenschaft . . . . Verh. 300
„ mikroskopische Präparate von Engell und Comp. . . . . S.-Ber. 52

Medicin und Chirurgie.

Albers: über electrotonische Nervina . . S.-Ber. 9
C. O. Weber: Wiederbelebung chloroformirter Thiere „ 26
Albers: über Chinarinden . . . . „ 29
„ Versuche über den Uebergang von Arzneien „ 43. 104
„ über Corpora amylacea im Gehirne . „ 76
„ neue arzneiliche Chemicalien . . „ 77

Seite.

Busch: ein neues künstliches Bein . . . . S. Ber. 80
C. O. Weber: entzündliche Veränderungen im Glaskörper „ 82
„ eine Otoplastik . . . . . „ 99
„ Operation einer Gaumenspalte mit Hasenscharte „ 101
Busch: nachtheilige Folgen eines Gypsverbandes . „ 102
Albers: über Johann-Lopez-Wurzel . . . „ 104
Kilian: der erste Kaiserschnitt . . . . „ 105
Albers: Hypertrophie der Vesicula prostatica . „ 119
Naumann: die Scharlachepidemie 1858 . . „ 120
Busch: brandige Entzündungen im Gefolge derselben „ 123
„ Heilung von Narbencontracturen durch Granulationsdehnung . . . . . „ 126
C. O. Weber: Exstirpation eines Hodenenchondroms „ 127
„ Heilung eines narbig verwachsenen Vorderarms . . . . . „ 128
„ Resection des Schenkelhalses bei wahrer Hüftgelenkankylose . . . . „ 129

Das Correspondenzblatt Nro. I. enthält das Mitgliederverzeichniss.
„ Nro. II. den Bericht über die 16. Generalversammlung zu Bonn, die Anzeige der Bereicherungen des Museums und der Bibliothek.

Chemische Untersuchung westfälischer Kreidegesteine [1]).

Zweite Reihe.

Von

Dr. W. von der Marck.

Wie aus früheren Mittheilungen bekannt ist, habe ich mir die chemische Untersuchung der innerhalb des Kreidebeckens von Münster auftretenden Gebirgsarten, sowohl derjenigen, welche dem Kreide-Gebirge selbst angehören, wie auch der das letztere bedeckenden Diluvial-Ablagerungen zur Aufgabe gestellt. Die erhaltenen Resultate, soweit solche die Turon- und Senon-Gruppe betreffen, habe ich bereits in diesen Blättern mitgetheilt.

Die Untersuchungen über Diluvial- und Alluvial-Gebilde habe ich im 1. u. 2. Hefte der Verhandlungen von 1858 vorgelegt. Für jetzt will ich mir erlauben, einige Mittheilungen über die chemische Zusammensetzung der in der Umgegend von Ahaus neuerlich aufgefundenen, älteren Kreidegesteine so wie einiger ebenfalls der Kreideformation angehörenden Schichtenglieder des Teutoburger Waldes zu machen, vorher aber muss ich auf ein jüngeres Kreide-Gestein zurückkommen, das ich früher übersehen hatte.

I. Untersenonischer Thonmergel.

Schon Herr Prof. F. Roemer hat in seiner vortrefflichen Monographie der westfälischen Kreidebildungen die Senon-Gruppe in der Art getheilt, dass er die südlich von der Lippe auftretenden Sand- und Thonmergel von denjenigen Mergeln und kalkig-sandigen Gesteinen trennt, welche das sogenannte Plateau von Beckum und die Hügelgruppe der

1) Diese Arbeit, deren Abdruck durch die Fülle des vorliegenden Materials verzögert wurde, ist vom Verfasser bereits auf der Generalversammlung im Jahre 1857 im Auszuge mitgetheilt worden.

Die Redaction.

Baumberge zusammensetzen. (Den weissen, kreideartigen, harten Kalkstein von Graës bei Ahaus, Stadtlohn, Südlohn, Wesecke und Oeding rechnet Roemer jetzt selbst dem Pläner zu.) Roemer sagt zwar, dass die oben bezeichnete Trennung mehr der Uebersichtlichkeit halber gewählt, als durch die Natur der Gesteine selbst geboten sei. Ueberblickt man aber die Verbreitung dieser südlich von der Lippe vorkommenden Mergel und berücksichtigt gleichzeitig ihr chemisches und paläontologisches Verhalten, so drängt sich doch wohl die Ueberzeugung auf, dass dieselben zwar den Beckumer und Baumberger Gesteinen sehr nahe stehen, aber dennoch von letzteren getrennt werden müssen. Vorab muss ich bemerken, dass ich meine Beobachtungen hauptsächlich auf die Umgebungen meines Wohnortes beschränkt und zunächst diejenige Gegend im Auge habe, welche durch die Orte: Dortmund, Lünen, Drensteinfurth, Sendenhorst, Stromberg, Soest, Werl und Unna begränzt wird.

Von Dortmund an, vielleicht auch noch mehr westlich, werden nämlich die sogenannten „sandigen Mergel von Recklinghausen", als deren Repräsentanten ich früher diejenigen der Umgegend von Datteln und Waltrop hinsichtlich ihrer chemischen Zusammensetzung aufgeführt hatte, milder und plastischer, ja sie verlieren endlich in ihrem weiteren Fortstreichen nach Osten ihren Sandgehalt vollständig. Hierhin gehören die Hügelzüge von Derne, Bergcamen, Südcamen, Lerche, Overberge, Bönen, Berge, Rhynern, Flierich, Peddinghausen, die Höhenzüge der Soester Niederbörde, und auf dem rechten Lippeufer die dem Lippefluss zunächst gelegene Hügelreihe von Schulte am Knapp unterhalb Cappenberg an über den Wüstenknapp bei Lünen, Werne, Bockum, Hövel bis zum Dorfe Heessen bei Hamm. Oestlich von Heessen tritt das Gestein des Plateaus von Beckum direct ins Lippethal. Ueberhaupt möchte ich annehmen, dass von der Gränze des obersten Grünsandes bis zum Plateau von Beckum überall in geringer Tiefe unter der Diluvial- und Alluvial-Bedeckung gedachte Thonmergel vorkommen und dass der Pläner selbst mit der obersten Grünsandlage aufhört. Westlich von Soest, beim Dorfe Ampen, sieht man nämlich den obersten Grünsandstein

in mächtigen Bänken auftreten, während in nördlicher Richtung kaum eine Viertelstunde davon entfernt, beim Kloster Paradiese, schon unser Thonmergel als Liegendes des dortigen Süsswasserkalkes und fossilen Torfes im Bachbette der Ledde sichtbar wird. — Er unterteuft die Plattenkalke und Kalkmergel des Plateau von Beckum, und während letztere nur eine geringe Mächtigkeit besitzen, ist er in den zahlreichen, auf Steinkohlen- und Soole-Gewinnung gerichteten Bohrlöchern unseres Gebietes bis zu einer Tiefe von über 1000′ nachgewiesen [1]).

Noch muss ich einen bedeutend weiter nach Osten gelegenen Punkt erwähnen, an welchem ähnliche Thonmergel auftreten. Ungefähr anderthalb Stunden nördlich von Lippspringe finden sich beim Hause „Gierke“ unweit des an der Strasse nach Detmold gelegenen Kreuzkruges, vielleicht eine Viertelstunde westlich von dem Pläner des Lippischen Waldes, Mergelgruben, welche denselben Thonmergel aufschliessen, so dass es hiernach nicht unwahrscheinlich wird, dass der letztere auch anderwärts unter den Diluvialmassen der Senne unmittelbar anzutreffen ist.

Chemisch unterscheidet sich dieser Thonmergel von den Kalkmergeln des Plateau von Beckum durch einen bei weitem grösseren Thongehalt. Während solcher in den letztgenannten, härteren Schichten selten 15% übersteigt, kommt er in den meisten Thonmergeln dem Kalkgehalt ungefähr gleich, ja übertrifft ihn zuweilen.

Genauer habe ich den Thonmergel vom Colonate Hagenberg am Peddinghauser Berge, zwischen Werl und Hamm untersucht.

Derselbe ist gelb und grau marmorirt, sehr weich, zerfällt leicht an der Luft und lässt sich durch heisses Wasser völlig aufschlämmen.

---

1) Bei Hilbeck, zwischen Werl und Hamm, ist er 600′ mächtig; bei Pelkum 1250′; bei Rottum, in der Nähe von Camen, 600′ (worauf er sandig wurde); bei Hövel, nördlich von Hamm, wurde er in 4 Bohrlöchern mit 600′ nicht durchbohrt. Die Bohrlöcher von Oelde, Stromberg und Münster haben ihn augenblicklich bei einer ungefähren Tiefe von je 800′ ebenfalls noch nicht durchbohrt.

100,₀₀ Theile desselben bei + 100° C. getrocknet enthalten:

A. In Salzsäure lösliche Bestandtheile:

Kohlensaure Kalkerde	50,62	
Kohlensaure Bittererde	Spur.	
Phosphorsaure Kalkerde	Spur.	
Eisenoxyd, mit Kohlensaurem Eisenoxydul und etwas Thonerde . .	2,65	53,27

B. In Salzsäure unlösliche Bestandtheile:

Kieselsäure	34,14	
Thonerde	8,75	
Bittererde	0,31	
Kali	0,73	
Natron	0,33	44,26
C. Wasser	1,70	1,70
Summa	99,23	99,23

Die Mergel von nachfolgenden Localitäten habe ich nur auf ihren Gehalt an in Salzsäure löslichen und unlöslichen Bestandtheilen untersucht.

Es bestehen 100,₀₀ Theile:

	aus in Salzsäure löslichen Bestandtheilen. $C\dot{a}\ddot{C} + (\dot{F}e\ddot{C}, \ddot{F}e, \ddot{A}_{\dagger})$	unlöslichen Bestandtheilen. Thon.
1. Des Thonmergels aus dem Ahse-Thal bei Hamm . .	43,98	56,02
2. Desgl. aus dem Lippe-Thal bei Hamm	44,30	55,70
3. Desgl. von Köterberge bei Hamm	47,88	52,16
4. Desgl. aus dem Bachbette der Ledde beim Kloster Paradiese (Soest) . . .	49,06	50,91
5. Desgl. aus dem Bohrloche bei Oelde in einer Tiefe von 800′	30,00	70,00

Mehr noch wie durch ihre chemische Constitution sind nun diese Thonmergel durch ihre fossile Fauna von den oberen senonischen Kalkmergeln, Plattenkalken und sandig-kalkigen Gesteinen unterschieden. Auch hier beziehen sich meine Beobachtungen zunächst auf die in dem oben angegebenen

Distrikt auftretenden Thonmergel. Während nämlich für die Gesteine des Plateau von Beckum und der Baumberge *Belemnitella mucronata* d'Orb. das bezeichnendste Fossil ist, fehlt den Thonmergeln des Hellweges diese Cephalopoden-Art, so weit ich solches zu sehen Gelegenheit hatte, gänzlich; allein dafür tritt *Belemnitella quadrata* d'Orb. mitunter in grosser Menge auf. An den meisten Stellen sind die Thonmergel sehr versteinerungsarm; ausser B. quadrata d'Orb. finden sich noch Schalenbruchstücke grosser Inoceramus-Arten, seltener *Gastrochaena Amphisbaena* Goldf. *Bourgueticrinus ellipticus* d'Orb., *Crania ignabergensis* Retz., *Terebratula Faujasii* Röm.: und bei Lünen: *Serpula subtorquata* Goldf., *Asterias quinqueloba* Goldf. *Marsupites ornatus* Mant., *Scalpellum maximum* Bosq. etc. Bei weitem besser als die genannten grösseren Versteinerungen sind jedoch die Polythalamien und Ostracoden in diesen Schichten vertreten, so dass, soweit meine Untersuchungen reichen, kein Glied der westfälischen Kreide so überreich an diesen kleinen Geschöpfen ist, als die Thonmergel des Hellweges. Von den bisher darin aufgefundenen 80 Species nenne ich hier nur als besonders bezeichnend folgende:

Nodosaria paucicosta Röm.
Dentalina interlineata Rss.
Lituola nautiloidea d'Orb.
Textularia anceps Rss.
— *praelonga* Rss.
— *articulata* Rss.
Cytherella cornuta Rss.
— *ornatissima* Rss.
— *ciliata* Rss.
— *Althi* Rss.

Die genannten Foraminiferen habe ich seither in den übrigen Schichten der westfälischen Kreide noch nicht gefunden.

Ueberblicken wir nun nochmals die Verbreitung der Thonmergel des Hellweges, so sehen wir, dass dieselben in der von mir untersuchten Gegend ein breites Band bilden, welches den Pläner von den Gesteinen des Beckumer Plateau trennt, und da innerhalb des Kreidebeckens von Münster das Vorschreiten von den Rändern nach dem Centrum

überall von älteren zu jüngeren Schichten geschieht, da ferner durch Bohrversuche die Thonmergel als das Liegende der Kalkmergel von Beckum angetroffen sind, so dürften erstere wohl als untersenonische Thonmergel von den obersenonischen Kalkmergeln, Plattenkalken und Kalk-Sandsteinen zu trennen sein. Die fischreichen Schichten von Sendenhorst und Stromberg würden vielleicht, wie jene der Baumberge, die jüngsten Kreideschichten in Westfalen bezeichnen; jene von Sendenhorst liegen ungefähr in der Mitte zwischen den südlich einfallenden Schichten des Kalkmergels von Freckenhorst bei Warendorf und den nördlich einfallenden, ähnlichen Gesteinen von Ahlen.

Ob die Zwischenlagerung des untersenonischen Thonmergels als Verbindungsglied zwischen Pläner und Ober-Senon-Schichten innerhalb des ganzen Busens von Münster Regel ist, habe ich noch nicht überall nachweisen können. Unwahrscheinlich ist solches indess nicht. In der Sammlung des Herrn Kreisrichter Ziegeler zu Ahaus hatte ich kürzlich Gelegenheit ein Exemplar von *Belemnitella quadrata* d'Orb. zu sehen, welches angeblich bei Legden, also zwischen dem Pläner von Ahaus und der zum Ober-Senon gehörenden Gruppe der Baumberge, gefunden war. In den sandigen und sandig-kalkigen Gesteinen der Hardt, der Hohen-Mark bei Haltern, von Dülmen, Seppenrade und Cappenberg ist immer nur *Belemnitella quadrata*, nie *B. mucronata* gefunden, nach welchem Vorkommen bereits Herr von Strombeck diese Gesteine den Quadraten-Schichten zugezählt hat.

Auffallend bleibt dabei das von früheren Bearbeitern der westfälischen Kreidebildungen angeführte gemeinsame Vorkommen beider Belemnitenspecies, sowohl in den Sandmergeln von Recklinghausen wie in den Gesteinen von Altenberge und Horstmar bei Münster. Selbst habe ich nur einmal die Sandmergel von Datteln und Waltrop besucht und dort ein einziges Belemnitenbruchstück, wahrscheinlich zu *B. quadrata* gehörend, gefunden. Von Horstmar erhielt ich eine ganze Collection Belemniten, aber alle waren mit der in der Hügelgruppe der Baumberge überall

verbreiteten *B. mucronata* identisch.[1]) Vielleicht erklären sich die Angaben früherer Beobachter über das gemeinsame Vorkommen beider Belemnitenarten an den südlich von der Lippe genannten Fundstellen dadurch, dass beide sehr häufig auf secundärer Lagerstätte im diluvialen Mergel verschwemmt vorkommen. Schon früher hatte ich Gelegenheit, auf die grosse Aehnlichkeit mancher diluvialen Mergelablagerungen mit den untersenonischen Thonmergeln aufmerksam zu machen, und so hatte ich selbst, ehe mir diese Aehnlichkeit bekannt geworden war, Fundstellen für *B. mucronata* angegeben, an denen dieselbe nur verschwemmt vorkommt; während die tiefer liegenden zum Kreidegebirge gehörenden Thonmergel allein *B. quadrata* führen. Zu solchen Localitäten gehört der Rhynerberg und die Ostheide bei Hamm.

Noch von einem anderen Gesichtspuncte aus betrachtet bieten diese untersenonischen Thonmergel ein besonderes Interesse. Bekanntlich hat Herr Bergamts-Director Huyssen in seiner Arbeit über die westfälischen Soolquellen die Ansicht vertreten, dass dieselben durch Auslaugung der schwachgesalzenen Kreideschichten entstehen, welche Theorie auch Herr Prof. G. Bischof hinsichtlich derselben Soolen aufgestellt hatte. Da nun die meisten Soolquellen des Hellweges im Gebiete des untersenonischen Mergels, allerdings nahe an der Gränze des Pläners resp. Grünsandes, vorkommen, so lag der Gedanke nahe, diese Mergel hinsichtlich der darin enthaltenen in Wasser löslichen Salze zu untersuchen.

Zu dem Ende wurden 12 ℔ Thonmergel von Hamm in kleine Stücke zerbröckelt und in einem Verdrängungsapparate mit destillirtem Wasser extrahirt. Da bei diesem Verfahren die Durchdringung und Extraction des Mergels eine äusserst unvollständige war, so haben die gleich mitzutheilenden Zahlen nur in sofern einen Werth, als sie einigen Anhalt für das Verhältniss abgeben, in dem die gefundenen Salze, oder vielmehr deren Bestandtheile zu einander stehen. Jedenfalls enthält der Mergel ungleich mehr in Wasser lösliche Salze, als hier gefunden wurden. Erhalten wurde:

1) Kürzlich habe ich mich überzeugt, dass allerdings nördlich von Horstmar, beim Dorfe Leer, auch die weicheren Quadraten-Schichten auftreten.

Kali	0,3407 gramm.
Natron	0,1595 „
Schwefelsäure	0,2272 „
Chlor	0,1155 „
Organische Substanz	blieb unbestimmt.

Nach dem Glühen, Wiederauflösen und langsamen Krystallisiren erschienen deutliche Würfel von Kochsalz.

Eine zweite Probe stammte aus dem behufs Erschürfung von Steinkohlen bei Oelde niedergebrachten Bohrloche, und zwar aus einer Tiefe von 800′.

100,00 Theile dieses Mergels gaben:

In Wasser lösliche Salze im geglühten Zustande 0,285 Theile

Davon sind:

Chlornatrium	0,188 „
Schwefelsaures Natron	0,028 „

Der fehlende Rest von . . . . . 0,069 Theilen ist Kohlensaures Natron und kohlensaure Kalkerde.

Die beiden letztgenannten Salze waren im ursprünglichen Auszuge als solche nicht enthalten, sondern das Natron und die Kalkerde waren mit einer organischen, die Stelle einer Säure vertretenden Substanz verbunden, deren saure Eigenschaft aber so sehr schwach war, dass die alkalische Reaction des Natron nicht dadurch gehindert werden konnte. Beim Glühen wird dieser Stoff zerstört und es entsteht dafür kohlensaures Natron und kohlensaure Kalkerde. Da alle aus den hiesigen Thon- und Kalk-Mergeln tretenden Quell- und Brunnen-Wasser eine äusserst schwache, alkalische Reaction besitzen, die beim Einkochen immer mehr zunimmt, so halte ich die oben angeführte organische Natron- und Kalk-Verbindung für die Ursache dieser alkalischen Reaction.

Zur Vergleichung stelle ich das oben erhaltene Resultat mit einigen von Baedecker aus anderen westfälischen Kreideschichten gewonnenen und durch Huyssen in dem schon genannten Werke mitgetheilten zusammen.

Es enthält demnach in 100,0000 Theilen:

	In Wasser lösliche Salze überhaupt.	Kochsalz.
Der Gault von Rheine		0,2400 Theile
Der Pläner von Rothenfelde	0,0130 Theile	0,0027 „
Der Pläner von Iburg .	0,0800 „	0,0080 „

	In Wasser lösliche Salze überhaupt.		Kochsalz	
Der Grünsand von Essen	0,0293	Theile	0,0110	„
Der untere Pläner . .	0,0135	„	0,0029	„
Der 2te Grünsand . .	0,0141	„	0,0068	„
Der mittlere Pläner . .	0,0068	„	0,0019	Theile
Der obere Grünsand .	0,0176	„	0,0069	„
Der obere Pläner . .	0,0110	„	0,0020	„
Der untersenonische Thonmergel von Oelde (aus einer Tiefe von 800′.	0,2850	„	0,1880	„
(und, nach dergleich mitzutheilenden Analyse, der Flammenmergel vom Lauchsberge bei Bielefeld	0,0300	„	0,0041	„)

II. Aeltere (mittlere?) Kreideformation.

1. Flammenmergel des Teutoburger Waldes.

Die Probe stammt vom Lauchsberge bei Bielefeld. Ein hellgraues, ziemlich hartes Gestein mit gelblichen, erdigen Flecken und einigen dunkelgefärbten Streifen. Es enthält sehr wenige, feine, weisse Glimmerschüppchen, braust nicht mit Säuren und giebt an Salzsäure nur wenig Eisenoxyd, Thonerde und Kalkerde ab [1]).

Bei + 100° C. getrocknet enthält der Flammenmergel in 100,00 Theilen:

Kieselsäure	87,26	Theile
Thonerde	4,34	„
Eisenoxyd	2,74	„
Kalkerde	0,56	„
Talkerde	1,02	„
Kali	0,86	„
Natron	0,41	„
Kohlenstoff	Spuren	
Wasser	3,40	„
Summa	100,59	„

1) An anderen Stellen des Teutoburger Waldes namentlich da, wo der Flammenmergel häufiger Versteinerungen führt, zeigt derselbe einen erheblichen Kalkgehalt, braust heftig mit Säuren und rechtfertigt so seine Bezeichnung als Mergel.

Ferner 0,03 Theile in Wasser lösliche Salze; nämlich schwefelsaure Alkalien, Chloralkalimetalle und die organische Natron-Kalk-Verbindung, die auch in dem untersenonischen Thonmergel gefunden wurde. Kochsalzgehalt = 0,0041 %.

2. Gesteine der Saline „Gottesgabe" bei Rheine.

Durch Herrn Salinen-Inspector Raters mit der Bezeichnung „Hilsthon, Weststrecke" erhalten.

Ein dunkel-graues, etwas mürbes Gestein mit schwärzlichen Flecken und Streifen durchzogen. Unter der Lupe bemerkt man feine, weisse Glimmerblättchen und glaukonitische Partikel. Mit Säuren braust es nicht. Es ist bekanntlich dasjenige Gestein, aus welchem durch eine Art Auslaugung die Soole für die Saline Gottesgabe gewonnen wird.

Bei + 100° C. getrocknet, enthalten 100,00 Theile:

Kieselsäure	87,20 Theile
Thonerde	2,40 „
Eisenoxyd	3,84 „
Kalkerde	Spuren
Talkerde	0,60 „
Kali	1,24 „
Natron	0,90 „
Kohlenstoff und Wasser	2,82 „
Summa	99,00 „

Ausserdem enthält das Gestein der Saline Gottesgabe nach Baedecker (cfr. Huyssen die Soolquellen des westf. Kreidegeb., in der Zeitschr. der deutsch. geol. Ges. Bd. VII. S. 634.) ca. 0,04% durch Wasser ausziehbare schwefelsaure Alkalien und Erden, sowie Chlorverbindungen; doch ist nicht ersichtlich, ob Baedeckers Probe aus derselben Strecke der unterirdischen Baue entnommen ist. Das Gestein ist nämlich nicht überall ganz gleich, dasjenige der Südstrecke z. B. viel dunkeler und weicher.

Bekanntlich hat Herr von Strombeck im 3. Hft. des 8ten Bandes der Zeitschr. der deutsch. geol. Gesellschaft für den Flammenmergel im Braunschweigischen durch die in demselben auftretenden Versteinerungen nachgewiesen, dass er dem jüngsten Gault zuzurechnen sei. Das Gestein der Saline Gottesgabe ist bald für Gault, bald als zum Hils ge-

hörend angesprochen. Auffallend ist die grosse Aehnlichkeit des Flammenmergels und des Gesteins der „Gottesgabe“ hinsichtlich ihrer chemischen Zusammensetzung, und wenn diese auch nicht ein Gleichstehen beider Schichtenglieder beweisen kann, so fordert sie uns doch auf, Herrn von Strombecks Erfahrungen auch für das Verhalten des westfälischen Flammenmergels zum Gault von Rheine zu prüfen.

3. Grünsandstein vom Vorberge des Kahlenberges bei Werther.

Ueber die Stellung dieses Grünsandsteins bin ich nicht recht sicher, und bringe ihn daher nicht ohne Bedenken hierhin. Derselbe kommt an der Gränze des dortigen Hilssandsteins vor, angeblich zwischen letzterem und dem in der Umgegend von Bielefeld sehr verbreiteten Flammenmergel.

Ein grünes, wenig festes Gestein, welches mit Säuren fast gar nicht braust. Der Glaukonit desselben scheint bereits durch Verwitterung angegriffen zu sein.

100,00 Theile des bei + 100° C. getrockneten Gesteins enthalten:

A. In Salzsäure lösliche Bestandtheile:

Kohlensaure Kalkerde	0,63	Theile
Kohlensaure Talkerde	0,56	„
Eisenoxyd	2,53	„
Thonerde	1,00	„
Alkalien	Spuren	

B. In Salzsäure unlösliche Bestandtheile:

Glaukonit, Quarzkörner und verhärteter Thon	87,00	„
Thon auf feinen Glaukonit- und Kohlen-Partikeln	7,33	„
Summa	99,05	„

Eine zweite Probe von Kirchdornberg sieht frischer, mehr blaugrün aus, während die Farbe des oben untersuchten etwas ins Gelb-grüne spielt. Sie braust daher stark mit Säuren, enthält mithin eine grössere Menge kohlensaure Kalkerde.

4. Grünsandstein von Rheine.

Es ist der bereits von Römer erwähnte im Bette der Ems unterhalb Rheine vorkommende, zum Gault gehörende Grünsand. Ein weiches, dunkel-grün-graues Gestein. Es braust mit Säuren, enthält aber keine deutlichen Quarzkörner. Ausser einem kleinen, unten mitaufgeführten Gehalt an phosphor-

saurer Kalkerde, finden sich auch phosphorsäurehaltige Concretionen darin.

100,00 Theile dieses Grünsandes, bei + 100° C. getrocknet, enthalten:

A. In Salzsäure lösliche Bestandtheile:

Kohlensaure Kalkerde	10,57	Theile
Kohlensaure Talkerde	0,55	„
Phosphorsaure Kalkerde	0,49	„
Eisenoxyd und Eisenoxydul	3,85	„
Thonerde	2,35	„
Alkalien	Spuren	

B. In Salzsäure unlösliche Bestandtheile:

Glaukonit und Bröckchen von verhärtetem grauröthlichem Thon	67,54	„
Thon mit spärlichen, weissen Glimmerblättchen und feinpulverigem Glaukonit	13,66	„
Summa	99,01	„

5. Gault-Gesteine der Gegend von Ahaus und Stadtlohn.

Die Beschaffung eines geeigneten Chaussee-Materials für die in Ausführung begriffenen Kunststrassen von Ahaus nach Schöppingen, nach Stadtlohn, Südlohn und Vreden lenkte die Aufmerksamkeit der Wegebaubeamten zunächst auf die in genanntem Bezirk vorkommenden Gesteine. Bei dieser Gelegenheit wurden ausser den bereits früher bekannten und benutzten härteren Plänerschichten, dem obersenonischen Gesteine des Schöppinger-Berges und den Kalksteinen des Wealden-Gebirges, die älteren Kreideschichten, namentlich der Gault und Hils an mehreren Punkten erschürft. Bereits auf der Versammlung unseres Vereins in Bielefeld hat uns Herr Dr. Hosius aus Münster Nachrichten über das Auftreten dieser älteren Kreidegesteine zwischen Ahaus und Stadtlohn gegeben, als deren weitere Bestätigung die neueren Funde anzusehen sind.

Der Hils-Sandstein ist in der Dömer Mark zwischen Vreden und Ottenstein als ein gelbliches, rein quarziges Gestein von grobem Korn aufgefunden. In ähnlicher Weise wurde dasselbe in der Barler Bauerschaft zwischen Ahaus und Stadtlohn unter dem Gault in einer Tiefe von

80′ erbohrt. Die hier in Rede stehenden Gault-Gesteine wurden gleichzeitig unter ganz ähnlichen Verhältnissen an der Frankenmühle in der Bauerschaft Barle, sowie beim Colonate Kötting, in der ebenfalls zwischen Ahaus und Stadtlohn gelegenen Bauerschaft Wentfeld, aufgeschlossen und zu Packlagesteinen benutzt.

An der Frankenmühle zeigen die bis 14′ tiefen, im Gault niedergebrachten Steinbrüche folgendes Profil:

1′	Heideboden,
3′	Diluvialsand,
5′	1ste Gault-Thon-Lage, nicht sandig,
¾′	glaukonitischer Sphaerosiderit,
1′	2te Gault-Thon-Lage, sandig,
1′	glaukonitischer Sphaerosiderit,
1′	3te Gault-Thon-Lage, sandig,
1′	glaukonitischer Sphaerosiderit.
Sa. 13¾′	

Bei weiteren Bohrversuchen fanden sich noch 5′ sandiger Thon.

Die erste Thonlage ist reich von Polythalamien und Ostracoden; als bezeichnend führe ich hier an:

Gyroidina Caracolla A. Röm.
Vaginulina costulata A. Röm.
-- Kochii A. Röm.
Vaginulina sp. (cfr. V. strigillata Rss.)
Marginulina sp. (cfr. M. bullata Rss.)
Frondicularia sp. (cfr. Fr. inversa Rss.)
Rotalina sulcata A. Röm.
Cytherina laevigata A. Röm.
— ornatissima Rss.
— sp. (cfr. C. concentrica Rss.)

Ausserdem fanden sich noch:

Cristellaria rotulata d'Orb.
— navicula d'Orb.
Rosalina ammonoides Rss., zwei fast durch alle Kreideschichten hindurchgehende Arten; und endlich ein Bruchstück von
Dentalina sp. (A. D. gracilis d'Orb.)

Die tieferen Thonlagen sind weniger reich an Foraminiferen,

doch ist gerade die bezeichnendste Art: Gyroidina Caracolla überall vertreten. Die glaukonitischen Sphaerosiderite enthalten zahlreiche grössere Petrefacten, namentlich Cephalopoden. Die Bestimmung der nachfolgend verzeichneten Arten verdanke ich zum grossen Theile der freundlichen Unterstützung des Herrn Prof. F. Römer in Breslau.

Verzeichniss der in den festeren Gault-Schichten (im glaukonitischen Sphaerosiderit) von der Frankenmühle bei Ahaus aufgefundenen Petrefacten:

Wirbel und Zähne kleiner Knochenfische.

Pollicipes sp.
Ancyloceras Renauxianus d'Orb.
Crioceras sp. (cfr. C. Duvalii d'Orb.)
Hamites sp.
Ammonites Martinii d'Orb.
— Nisus d'Orb.
— sp. (cfr. A. Deshayesii d'Orb.)
Nautilus pseudo-elegans d'Orb.
— sp. (cfr. N. Bouchardianus d'Orb.)
Belemnites subfusiformis Rasp.[1]) (= B. Pistillum A. Röm.)

Ein Petrefact, welches entweder die Alveolar-Ausfüllung eines grossen, an Belemnites giganteus Schlth. erinnernden, Belemniten darstellt, oder welches dem Genus Conoteuthis d'Orb. nahe steht.

Rostellaria sp.
Pleurotomaria sp.
Fusus sp.
Trochus sp.
Teredo sp.
Fistulana constricta Phil.
Astarte sp.
Crassatella sp.?
Mya elongata Röm.
Thracia sp. (cfr. T. elongata Röm.)
Nucula sp.
Arca sp.
Pinna Robinaldina d'Orb.

1) Belemnites semicanaliculatus Blainv.

Ostrea sp.
Terebratula Moutoniana d'Orb.
Rhynchonella antidichotoma d'Orb.
Cidaris sp. glänzend-schwarze Stacheln.
Micraster laevis Ag.

Grosse Stücke fossilen Holzes, wahrscheinlich von Monocotyledonen, oft von Bohrmuscheln durchlöchert.

Die unteren Gaultschichten, sowie die darin auftretenden Versteinerungen sind stark mit Erdpech imprägnirt, ja öfters scheidet sich letzteres ziemlich rein in faust- bis kopfdicken Massen aus.

Nachdem diese Notizen über das Vorkommen des Gault von Ahaus vorausgeschickt sind, will ich die chemische Zusammensetzung einiger der festeren Schichten folgen lassen.

a. Glaukonitischer Sphaerosiderit, vom Colonate Kötting zwischen Ahaus und Stadtlohn.

Ein festes, schweres, dichtes, graues Gestein von feinem Korn und fast muscheligem Bruch mit grünlichem, von beigemengtem Glaukonit herrührenden, Schimmer. An der Luft beschlägt es rothbraun.

100,00 Theile desselben, bei + 120° C. getrocknet, enthalten:

A. In Salzsäure lösliche Bestandtheile:

Kohlensaures Eisenoxydul	75,29	Theile
Kohlensaure Kalkerde	5,63	„
Kohlensaure Talkerde	5,29	„
Phosphorsaure Kalkerde	3,28	„

B. In Salzsäure unlösliche Bestandtheile:

Thon, Glaukonit und feiner Quarzsand . .	10,65	„
Organische Substanz und Wasser	0,75	„
Summa	100,89	„

Eisen-Gehalt = 36¼ %.

b. Glaukonitischer Sphaerosiderit von der Frankenmühle bei Ahaus.

Ein den beiden vorherbeschriebenen ähnliches, aber weniger grünliches sondern mehr graues Gestein, welches feine, weisse Pünktchen von kohlensaurer Kalkerde und ziemlich grosse, weissgraue Quarzkörner als Gemengtheile erkennen lässt.

Bei + 120 C. getrocknet enthält es in 100,00 Theilen:

A. In Salzsäure lösliche Bestandtheile:

Kohlensaures Eisenoxydul	55,74	Theile
Eisenoxyd	1,83	„
Kohlensaure Kalkerde	5,94	„
Kohlensaure Talkerde	4,20	„
Phosphorsaure Kalkerde	Spuren.	

B. In Salzsäure unlösliche Bestandtheile:

Quarz, Glaukonit und Thon	31,47	„
Erdpech	0,82	„
Summa	100,00	„

Eisengehalt = 27,86%.

Leider dürfte dieses interessante Vorkommen grosser Mengen glaukonitischen Sphärosiderits für die technische Benutzung nicht von der Wichtigkeit sein, die dasselbe im ersten Augenblicke verspricht, da ein kleiner Gehalt von phosphorsaurer Kalkerde ein steter Begleiter dieser Gesteine ist, und in den untersuchten Proben bereits bis über 3% davon gefunden wurde. Nur zur Darstellung von Potterieen würde ein solches Erz in ähnlicher Weise wie die meisten Raseneisensteine Verwendung finden können, wenn nicht ein fernerer Umstand auch in dieser Richtung erschwerend entgegen träte. Es finden sich nämlich gemeinschaftlich mit diesen Sphärosideriten, und häufig durch das äussere Ansehen von ihnen nicht zu unterscheiden, Massen, welche fast ganz aus einer den Koprolithen in ihrer Zusammensetzung ähnlichen Substanz bestehen.

Zwei verschiedene derartige Massen habe ich untersucht und theile die gewonnenen Resultate hier mit.

c. Kalkphosphathaltige Concretionen und Versteinerungsmassen, welche mit den glaukonitischen Sphärosideriten der Umgegend von Ahaus gemeinsam vorkommen.

Sie bilden mitunter länglich-ovale Körper von 2—8″ Länge, häufiger noch haben sie keine bestimmt ausgeprägte Form, besitzen eine dunkel-graue Farbe, sind matt und nehmen keine Politur an, wodurch sie sich von den Concretionen des Grünsandes von Essen und den Koprolithen des Wealden-Gebirges unterscheiden. Fast immer sind sie von Eisenkies begleitet, der überhaupt in der ganzen Gault-Ablagerung

von Ahaus sehr verbreitet ist und nicht selten das Versteinerungsmittel für Ammoniten abgibt.

Beim Zerschlagen findet man im Inneren dieser Concretionen, wenn ich dieselben so nennen darf, zahlreiche, 3—5‴ lange, 1‴ dicke, oft ästige und walzenförmige Körper, die sich durch eine hellere Farbe von der sie einschliessenden Masse unterscheiden. Augenscheinlich sind diese Körper ursprünglich Höhlungen gewesen, die durch niedrig-organisirte Parasiten in die noch weiche Masse eingebohrt waren und welche später durch die in dem ganzen Schichtencomplex gewöhnlichen Mineralsubstanzen, nämlich durch Glaukonit- und Quarzkörnchen ausgefüllt wurden. Ausserdem finden sich in diesen phosphorsäurereichen Massen die gewöhnlichen Gault-Versteinerungen, so wie sie selbst als Versteinerungsmittel auftreten. Ganze Ammoniten und Belemniten-Alveolar-Ausfüllungen bestehen daraus, und nicht gar selten haben grössere Petrefacten theils dieses Kalkphosphat-haltige, theils das glaukonitisch-sphärosiderithaltige Versteinerungsmittel gewählt. Es existiren Ammoniten-Bruchstücke von 6—8″ Länge, die an einem Ende aus glaukonitischem Sphärosiderit bestehen, während das andere vorwiegend phosphorsauren Kalk enthält. In vielen Fällen, aber leider nicht immer, geben die mit Quarz und Glaukonit ausgefüllten Bohrlöcher ein gutes Erkennungsmittel für die Kalkphosphat-Masse ab.

Zusammensetzung Kalkphosphat-haltiger Knollen aus dem Gault.

100,00 Theile derselben, bei + 100° C. getrocknet, enthalten:

Phosphorsaure Kalkerde mit etwas phosphorsaurer Talkerde	59,62	Theile.
Kohlensaure Kalkerde	16,00	„
Kohlensaure Talkerde	0,22	„
Eisenoxyd und kohlensaures Eisenoxydul .	Spuren	
Kali und Natron	1,00	„
Organische Substanz	1,79	„
Quarz, Glaukonit, Thon und Spuren von Glimmer	19,21	„
Wasser, in Wasser lösliche Salze u. Verlust .	2,16	„
Summa	100,00	„

Versteinerungsmasse einer Belemniten-Alveolar-Ausfüllung von der Frankenmühle bei Ahaus.

Das Petrefact war, wie die meisten aus der 3ten Gesteinslage stammenden, stark mit Erdpech imprägnirt, welches vor der Untersuchung zum grössten Theil durch Digestion mit heissem Terpentinöl entfernt wurde.

100,00 Theile enthalten:

Phosphorsaure Kalkerde	56,88	Theile.
Kohlensaure Kalkerde mit geringen Mengen kohlensaurer Talkerde und kohlensauren Eisenoxyduls	18,96	„
Quarzkörner, Eisenkies, Thon	21,92	„
Erdpech und organische Substanz . . .	2,24	„
Alkalien	Spuren	
Summa	100,00	„

Gesteine von so bedeutendem Gehalt an Phosphorsäure verdienen im Interesse der Landwirthschaft gewiss alle Beachtung, wenn es gelingen sollte Bänke anzutreffen, die weniger von sphärosideritischen Mineralien begleitet sind, oder wenn durch Röstung das den Vegetabilien nicht zusagende Eisenoxydul in Oxyd verwandelt und gleichzeitig das Erdpech verbrannt wird.

Woher stammt aber die grosse Menge phosphorsaurer Kalkerde? — Als letzte Quelle ihres Vorkommens wird man wohl den Apatit, Phosphorit und ähnliche Mineralien anzusehen haben, durch deren Zertrümmerung und Wiederablagerung sie allerdings in sedimentäre Schichten gelangen konnte. Da derartige geologische Phänomene unter Wasserbedeckung vor sich gingen, die phosphorsauren Kalkverbindungen aber in gar nicht geringem Grade in Wasser löslich sind, so stellen sich dieser Vorstellungsweise grosse Schwierigkeiten entgegen und es bleibt fast nur über, den Kalk-Phosphat-Gehalt sedimentärer Gesteine als Rückstand organischer, namentlich thierischer, Massen anzusehen. Was uns in dieser Annahme bestärken muss, ist die Thatsache, dass organische Substanzen, so wie Glaukonit, dessen Bildung fast immer mit einer reichen Thierwelt im Zusammenhang stand, so häufig Begleiter phosphorsäurehaltiger Gesteine sind; wenigstens gilt

für unser westfälisches Kreidegebirge dieser Satz ohne eine mir bekannte Ausnahme. — Bei dem Mangel zahlreicher und grösserer Wirbelthier-Reste in unseren Gaultschichten, haben wohl die weichen Theile der Mollusken, Echiniten etc. den Kalkphosphat abgegeben, da ihre Schalen verhältnissmässig sehr wenig phosphorsaure Kalkerde enthalten; und eine unglaublich grosse Menge derselben muss während der Gaultablagerung existirt haben und zu Grunde gegangen sein, um so bedeutende Massen phosphorsäurehaltiger Gesteine zu bilden.

Berichtigungen und Zusätze, erster Nachtrag zum Verzeichnisse der im Kreise Crefeld aufgefundenen Schmetterlinge.

(S. Verh. d. Vereins, Jahrgang XI, p. 393—420.)

Fortsetzung: die Pyraliden, so wie einige lepidopterologische Beobachtungen aus dem Jahre 1857

von

F. Stollwerck.

Am Schlusse der ersten Abtheilung des, im Jahre 1854, in diesen Verhandlungen erschienenen Verzeichnisses der Schmetterlinge aus dem Kreise Crefeld wies ich bereits darauf hin, dass sich in der Folge wohl noch manche Arten möchten auffinden lassen, und bemerkte, dass diese als Nachträge folgen würden. Nicht zu vermeiden sind solche Nachträge, gleichviel aus welchem Zweige der Naturwissenschaften, sobald der Gedanke vorherrscht, dasselbe so vollständig, als möglich zu machen; und ich würde mich sehr freuen, wenn ich mit dem folgenden, ersten Nachtrage nicht zu schliessen brauchte, sondern, nach Art des Prodromus der phanerogamischen Pflanzen des Vereinsgebietes, der durch eine Reihe von Nachträgen zu seiner jetzigen Vollständigkeit, zu einer Flora des Rheinlandes von Dr. Wirtgen geworden ist, auch noch mehrere von Zeit zu Zeit nachfolgen lassen könnte. Um so reichhaltiger würde alsdann auch das Schmetterlings-Verzeichniss ausfallen und dadurch um so mehr dem Zwecke des naturhistorischen Vereins entsprochen werden. Innerhalb dreier Jahre sind nun etwa 20 Arten entdeckt worden, welche bis jetzt dem hiesigen Kreise fremd oder unbekannt waren. In meinen Bemühungen zur Auffindung noch fehlender Arten wurde ich durch den hiesigen Kaufmann, Handels- und Er-

gänzungsrichter, Herrn E. Frings unterstützt, der mehrere Arten auffand und mir selbe bereitwilligst zur Veröffentlichung mittheilte, wofür ich demselben zum besten Danke verpflichtet bin.

Diesem Nachtrage lasse ich einige Berichtigungen und mehrere Zusätze vorausgehen. Letztere theilen neu ermittelte Fundorte solcher Schmetterlinge mit, die bereits an andern Stellen im Kreise entdeckt und im ersten Verzeichnisse namhaft gemacht worden sind. Neue Erfahrungen und Bemerkungen über die Zeit des Erscheinens, über Einflüsse der Witterung in Beziehung auf das mehr oder weniger seltene Vorkommen, sind diesen Zusätzen, wo es passend schien, beigefügt oder später angeführt worden.

Die zweite Abtheilung der Schmetterlinge, die Microlepidopteren, beginnt mit den Pyraliden oder Zünslern. Diese Familie gehört zu den an Arten am wenigsten zahlreichen der ganzen Ordnung. Treitschke beschreibt in seinem Werke etwa 145 europäische Arten, wovon 92 auf Deutschland kommen. Wenn nun auch in den letzten 25 Jahren eine Menge neuer Arten in Europa entdeckt worden sind, so fällt die Mehrzahl derselben doch auf ausserdeutsche Länder, so dass die Zahl der wirklich deutschen Arten sich seit Treitschke nicht auffallend vermehrt hat. Mehr als die Hälfte sämmtlicher Arten kommt im hiesigen Gebiete vor; und wenn auch die Zahl nur 62 beträgt, so darf sie doch den Vergleich mit derjenigen weit günstiger gelegenen und gut durchforschter Landstriche der Rheinlande nicht scheuen. Das Verzeichniss der Schmetterlinge aus Rheinbaiern von Lintz (1847) führt 57 Pyraliden auf; das sehr reichhaltige, im Ganzen 1191 Arten angebende der Schmetterlinge aus dem Herzogthume Nassau, namentlich der Gegend um Wiesbaden, von L. Vigelius (1850) macht uns mit 59 Arten bekannt; und das, bis jetzt alleinstehende Verzeichniss, welches die Pyraliden einer Gegend der preussischen Rheinlande aufzählt, nämlich das der Schmetterlinge aus der Umgegend von Trier, von Hrn. Major a. D. von Hymmen (1853), weist 61 Zünsler nach, die derselbe innerhalb 25 Jahren in jener reichen Gegend ermittelt hat. Dieser Vergleich brachte mich zu dem Entschlusse, mit der Fortsetzung des Verzeichnisses der

Schmetterlinge aus dem Kreise Crefeld nicht länger zu warten und wenigstens die Zünsler schon jetzt folgen zu lassen, da in dieser Familie gewiss in Zukunft nur eine geringe Nachlese wird gehalten werden können.

Ich habe die Anordnung für die Pyraliden aus dem Grunde nach Heydenreich gewählt, weil derselbe nicht bloss die trefflichen Arbeiten unserer deutschen Lepidopterologen: Hübner, Schrank, Treitschke, Freyer, Mann, Zeller, Herrich-Schäffer u. s. w. zu Grunde gelegt, sondern auch die Verdienste auswärtiger Forscher dabei gehörig berücksichtigt hat.

Berichtigungen zum ersten Verzeichnisse.

Durch ein Versehen beim Abschreiben des Manuscripts wurden zwei mitgezählte Sphingiden im Verzeichnisse, Seite 403, nach Sphinx Convolvuli übergangen, nämlich:

Sphinx Ligustri L. — Nicht selten im Sommer als Raupe anzutreffen bei Crefeld, Uerdingen, Linn und Fischeln.

— *Pinastri* L. — Ziemlich häufig in den Fichtenwaldungen Crefelds. (Maassen.) Auch bei Linn, Bockum, Oppum und Fischeln, aber seltener. (St.)

Zusätze neuer Fundorte.

Thecla Quercus wurde auch mehrmal bei Fischeln gefangen.

Limenitis Sibylla kommt ziemlich häufig bei Strümp vor.

Argynnis Paphia. — Häufig an lichten Stellen im Walde zwischen Fischeln und Strümp.

Vanessa Antiopa auch bei Fischeln.

— *C. album* desgleichen.

— *Cardui.* — Nur vereinzelt; auch bei Fischeln u. Strümp.

— *Prorsa et Levana.* — Ebenfalls, aber selten, an genannten Orten.

Apatura Iris. — Im Jahre 1856, Juli, häufig an denselben Stellen bei Strümp.

Sesia Culiciformis L. — Anfangs Juni 1856 fing ich ein ♂ auf Eichenschlagholz in der kleinen Hees bei Uerdingen.

Chaerocampa Elpenor. — Nicht selten bei Fischeln.

Deilephila Galii. — In dem heissen Sommer 1857 fing ich Mitte August Abends den Schmetterling, welcher um Galium

verum herumschwärmte. Auch einige Raupen wurden mir etwas später gebracht.

Euchelia Jacobaeae. — Nicht selten bei Strümp.

Lithosia Quadra. — Auch zu Uerdingen im Garten gefunden.

Setina Irrorea. — Diesen, nach Maassen, bei Crefeld so seltenen Spinner fand ich in den Jahren 1855 u. 56, von Mitte Juli bis Ende August in grosser Anzahl, 40—50 Stück, in einer grossen, gegen Nord- und Westwinde geschützten Vertiefung in der kleinen Hees bei Uerdingen. In diesem Jahre war er weit seltener. — Bei einer schönen Varietät der einzigen unter 60 Stück, sind die schwarzen Punkte im Mittelfelde der Vorderflügel durch schwarze Längsstriche verbunden. Es sind im Ganzen vier Striche auf jedem Flügel, wovon die zwei mittleren eine Gabel oder die Figur eines spitzen Winkels bilden.

Orgyia Fascelina. — Ich nahm diesen Spinner zum ersten Male am 4. Juli 1857 in der kleinen Hees von einer Eiche ab.

Bombyx Processionea. — 1855 bei Traar auf Eichen häufig; 1856 bei Fischeln ebenfalls.

Aglia Tau. — Im Walde bei Strümp gar nicht selten.

Cossus Terebra. — Herr Frings erhielt aus einer Puppe noch ein zweites Exemplar. Fünf andere Puppen gingen beim Fällen einer Pappel zu Grunde.

Zeuzera Aesculi. — Dieser äusserst seltene Spinner fand sich im Jahre 1856 bei Fischeln.

Hepiolus Sylvinus. — Auch bei Uerdingen.

Limacodes Testudo. — Sowohl die sonderbar gestaltete Raupe, als auch den Schmetterling mehrmal 1856—57 in der Hees gefunden.

Cilix Spinula. — Auch bei Fischeln.

Platypterix Hamula. — Ich fing ihn zweimal 1855 und 57 in der Hees.

Dicranura bifida. — Auch zu Fischeln getroffen.

Notodonta trepida. — Ich fand bei Uerdingen die Raupe auf einer Eiche.

— *Tritophus.* — Herr Frings entdeckte den Spinner auch bei Uerdingen.

Diloba coeruleocephala. — Fischeln und Strümp.

Amphipyra Pyramidea. — Im August 1855 im Zimmer gefangen.

Mania Maura. — In jedem Jahre, im Juli und Aug. hier am Rheine zu treffen.

— *Typica.* — Anfangs Sept. 1855 in der kl. Hees gefangen.

Triphaena Janthina. — Am Rheindamm bei Uerdingen im Juli 1857 erwischt.

Chersotis plecta. — Zwischen Gartenhecken im Aug. bei Uerd. gefunden.

Heliophobus graminis. — Auf Luzerner Klee umherschwirrend im Sept. 1854 getroffen.

Luperina Rurea F. (*Xylina putris* S. V.) — Bei Uerd. zwischen Gärten mehremal im Sommer gefangen; auch aus der Raupe gezogen.

Hadena Atriplicis. — Findet sich auch bei Uerd., wo Herr Frings selbige mehremal im Garten gefangen hat.

Phlogophora Lucipara. — Diese bei Crefeld seltene Eule wurde auch hier von H. Frings, und von mir im Sommer 1855 entdeckt.

Agriopis Aprilina. — Auch bei Uerd. gefunden.

Thyatyra derasa. — Für diese seltene Eule wurden zwei neue Fundorte im Kreise ausgemittelt, nämlich Uerd., Juli 1855, und Fischeln.

Hoperina Croceago. — Ich fing diese schöne und seltene Eule auch bei Uerd. in der Hees Mitte Sept. 1855.

Xylina exoleta. — Wurde von H. Frings Ende Sept. 1855 aus der Raupe gezogen.

Ennomos Illunaria. — ♂ und ♀ Anfangs Aug. 1855 zwischen Gartenhecken bei Uerd. des Abends gefangen. Fliegt auch bei Fischeln.

— *Prunaria.* — Dieser ansehnliche Spanner war im Juli 1855 in und zwischen den Gärten bei Uerd. ziemlich häufig anzutreffen.

Himera Pennaria. — Am 1. November 1856 nahm ich ein schönes weibliches Exemplar in der Hees von *Spartium scoparium* ab.

Halia Wavaria. — Auch nicht selten im Juli zwischen Gärten bei Uerd.

Chesias obliquaria. — Bei Uerd. einigemal gefangen.

Cidaria Pyraliaria. — Selten bei Uerd.; in der Hees im Grase, Mitte Juli 1856 entdeckt.

Melantha Melanaria. — Ebenfalls bei Uerd. — Juli.

— *Rubiginaria.* — Desgleichen.

Acidalia Aurorariа. — Diesen hübschen pfirsichrothen Spanner fing ich öfters in den Heeswaldungen, zuletzt noch im Sommer 1857.

Erster Nachtrag zum ersten Verzeichnisse.

Hipparchia F.

Hermione L. — Sehr selten. Diesen schönen Falter hat Hr. E. Frings im Sommer 1854 in der Nähe von Latum, eine Stunde von Uerd. gefangen.

Hyperanthus L. var. Arete Bkh. — Sie unterscheidet sich von dem gewöhnlichen durch augenlose Obenseite und hat auf der unteren weisse Puncte: — Von Hrn. Frings 1854 in der kleinen Hees gefangen.

Plastenis B. (*Cosmia* O.)

Retusa S. V. — Selten, an Weiden. Uerdingen.

Bryophila Tr.

Glandifera S. V. — Findet sich noch seltener, als *B. Perla* auf Flechten an Mauern. Fischeln.

Hadena Tr.

Contigua F. — Selten; aus der Raupe gezogen zu Uerd.

Genistae Bkh. — Selten; auf *Spartium scoparium* gefunden. Uerd.

Aplecta Gu.

Herbida S. V. — Diese sehr seltene *Noctua* wurde von Hrn. Frings mehre Male in seinem Garten zu Uerd. gefangen.

Dianthoecia B.

Conspersa Esp. — Selten. Mitte Juni 1854 fand ich diese hübsche *Noctua* auf einer Pappel an der Düsseldorfer Landstrasse unweit Uerdingen.

Cucubali S. V. — Von Hrn. Frings bei Uerd. gefunden. Zu Fischeln wurden mehrere Exemplare aus den Kapseln von *Lychnis diurna Sibth.* 1855 gezogen.

Bemerkung. *D. Capsincola* wurde nicht, wie im Verzeichniss p. 412 angegeben, aus *L. diurna*, sondern aus *L. vespertina Sibth.* mehrere Jahre nach einander häufig gezogen.

Cosmia O.

Pyralina S. V. — Sehr selten. Mitte Juli 1855 fing ich dieselbe Abends zwischen Gartenhecken auf der Rheinseite bei Uerd., wo auch *C. Trapezina* nicht selten vorkommt.

Affinis S. V. — Sehr selten; nur einmal bei Kaldenhausen, zwischen Uerd. und Moers entdeckt.

Catocala O.

Elocata Esp. — Aeusserst selten; von Hrn. Frings bei Gellep an einer Pappel gefunden.

Boarmia Tr.

Extersaria H. — Nicht häufig; bei Traar gefunden.

Acasis B. (*Acidalia* Tr.)

Rivularia H. — Im Juli in der kl. Hees bei Uerd. mehrmal gefangen.

Eupithecia Curt.

Rectangularia H. — Selten im Juli 1855 von mir gefangen.

Cidaria Tr.

Hastaria H. — Sehr selten. Einmal hier und einmal bei Fischeln gefunden.

Tristaria H. — Sehr selten. Von Hrn. Frings bei Uerd. ausfindig gemacht.

Idaea Tr.

Vibicaria H. — Selten; auf der Heide zwischen Traar und Vennikel.

Remutaria L. — Manchmal nicht selten an Hecken bei Bockum, Linn u. Uerdingen.

Aversaria L. — Häufig im Sommer an Waldstellen. Auch die *Var. Latifasciaria Hdrch.*

Immutaria S. V. — Nicht häufig; im Juli bei Crefeld und Uerdingen.

Fortsetzung des Verzeichnisses.

Zweite Abtheilung. Microlepidoptera.

Pyralidae: Zünsler.

1. *Herminia* Ltr.

Emortualis H. — Nicht häufig; im Frühjahr nur einzeln im lichten Eichengehölz anzutreffen. Uerd. und Crefeld.

Derivalis H. — Ueberall sehr häufig im Kreise, in den Monaten Juni und Juli.

Grisealis H. — Selten Cref.; Uerd. in den Heeswaldungen. Juni.

Tentaculatis H. — Bis jetzt nur zweimal bei Uerd. gefangen.

Tarsicrinalis Knoch. — Gar nicht selten im Gebiete; Uerd., Oppum, Fischeln. Juni bis Juli.

Tarsiplumalis H. — Im Ganzen selten, bei Cref. u. Uerd.

2. *Hypaena* Schrk.

Proboscidalis H. — Zwischen Gartenhecken und an Schutthaufen, wo *Urtica urens* steht im Juli und Aug. überall im Gebiete nicht selten zu finden.

Crassalis F. — Weit weniger häufig als vorige, bei Fischeln, Cref. und Strümp.

Rostratis H. — Häufig im Frühjahre und Herbst an Hofmauern und in Häusern.

Var. Radiatalis H. — Auch nicht selten zur selben Zeit und an den nämlichen Stellen.

3. *Madopa* Steph.

Salicalis H. — Selten; nur einmal bei Friemersheim unterhalb Uerd. gefangen.

4. *Pyralis* Schrk.

Cuprealis H. — Findet sich manchmal im Sommer in Häusern; jedoch seltener als die folgende Art.

Pinguinalis H. — Im Frühjahr und Herbst in den Wohnungen ziemlich häufig.

5. *Helia* Guén.

Calvarialis H. — Sehr selten bei Strümp einmal Anfangs Juli entdeckt.

6. *Cledeobia.*

Angustalis H. — Im Ganzen nicht selten im Kreise. Ich fand den Zünsler häufig im Juli nach beiden Geschlechtern

an der, oben bei *Setina Irrorea*, bezeichneten Stelle in der kleinen Hees bei Uerdingen.

Nach Treitschke soll die Raupe dieses Zünslers auf *Epilobium palustre* leben. Diese Pflanze findet sich aber weder an der genannten Stelle, noch in deren nächster Umgebung, wesshalb ich nicht zweifele, dass der Raupe auch eine der nachfolgenden Pflanzen zur Nahrung dient. Es wachsen daselbst sehr häufig: *Spartium scoparium*, *Galium verum* und *Hieracium Pilosella*. Ziemlich häufig: *Jasione montana*, *Campanula rotundifolia*, *Thymus serpyllum* und *Euphorbia cyparissias*. Weniger häufig: *Echium vulgare*, *Erica vulgaris*, *Hieracium umbellatum*, *Reseda luteola* und *Senecio viscosus*. Nur gegen Westen stehen am Abhange Eichen und Buchengehölz und einige Haselstauden.

7. *Scopula* Schrk.

Dentalis H. — Diesen, wohl bei Aachen und Trier vorkommenden, bei Crefeld noch nicht aufgefundenen, seltenen Zünsler fing ich fünfmal am Damm auf der Uerdinger Rheinseite in der ersten Hälfte des Juli 1857. *Echium vulgare*, die Futterpflanze der Raupe, war daselbst ziemlich häufig.

Prunalis S. V. — Nicht selten an verschiedenen Stellen im Kreise. Hier bei Uerd. an lichten Waldstellen, wo *Veronica officinalis* häufig wächst.

Sticticalis L. — Selten, in den Rheinwiesen im Frühjahre.

Margaritalis S. V. — Selten. Einigemal im Juli am Rheindamm bei Uerd. gefangen.

Stramentalis H. — Im Ganzen selten. Bei Cref. und Uerd.

Praetextalis H. — Selten. Nach Treitschke eine Varietät von *Botys Politalis*. Heidenreich führt beide als eigene Arten auf, wesshalb sie auch hier als solche stehen mögen.

8. *Tegostoma*. 9. *Duponchelia*. (Fehlen.)

10. *Botys* Ltr.

Lancealis S. V. — Anfangs Sommer ziemlich selten auf feuchten Wiesen, zwischen Uerd. und Linn.

Silacealis S. V. — Selten. Im Sommer, bei Cref. und Uerd. — Die Raupe lebt in den Stengeln des Hopfens.

Sambucalis H. — Ziemlich häufig an vielen Stellen im Kreise. Im Juli an Gartenhecken und Zäunen, wo Hollunder steht.

Politalis S. V. — Selten. Einigemal bei Linn gefangen.

Verbascalis S. V. — Dieser Zünsler zeigt sich alle Jahre im Frühlinge in den Heeswaldungen manchmal sehr häufig.

Fulvalis H. — Selten, bei Cref. und Fischeln.

Fuscalis S. V. — *Cineralis H.* — Ich fand diesen Zünsler häufig im Juni 1855 im grossen Bruch, zwischen Uerd. und Traar, an sumpfigen Stellen, welche mit *Equisetum palustre* besetzt waren. *Solidago virgaurea*, worauf die Raupe leben soll, kommt daselbst nicht vor.

Pallidalis H. — Selten. In Gärten zu Uerd. im Juli 1856 gefunden.

Flavalis H. — Selten; nur zweimal hier gefangen.

Verticalis H. — Wohl einer der gemeinsten Zünsler in hiesiger Gegend zwischen Gärten, wo die Raupe den Kohlpflanzungen schädlich wird.

Hyalinalis H. — Nicht selten an Hecken beiCref. Uerd. Fischeln.

Pandalis H. S. — Selten. Von Maassen bei Cref. gefunden.

Urticalis H. — Fast so häufig wie *Hyalinalis*, besonders an mit *Urtica urens* besetzten Stellen.

Hybridalis H. — Nicht häufig. Zwischen Uerd. und Linn in der Nähe von Klee. Auch bei Cref.

Terrealis F. R. — Sehr selten bei Cref. und Uerd.

Limbalis S. V. — Sehr selten; nur einmal am Rhein gefangen.

Palealis H. — Nicht häufig im Sommer. Ich fing diesen ansehnlichen Zünsler im Maigrind, (Rheinwiesen) in Gärten und am Rheindamm bei Uerd. — Findet sich auch bei Cref.

Olivalis H. — Selten. Von Maassen bei Cref. entdeckt.

Forficalis H. — Auf Kohl, *Brassica*. Gehört auch zu den allgemein verbreiteten und sehr häufig zu treffenden Zünslern.

Sericealis H. — Der gemeinste von allen angeführten, überall im Grase, besonders an feuchten Stellen in den Rheinwiesen, wo man im Sommer bei jedem Schritte mehre aufscheucht.

11. *Nymphula* Schrk.

Literalis H. — Selten. Bis jetzt habe ich diese nur in der Nähe der kleinen Hees im Aug. 1855 u. 56 mehremal gefangen.

Lemnalis H. — Vom Mai bis Juli häufig an verschiedenen Teichen und Bächen, durch den ganzen Kreis verbreitet.

Stratiotalis H. — Nicht häufig. Am alten Schlosse zu Linn.

Nymphaealis Tr. — Ebenso häufig wie *lemnalis* an vielen sumpfigen Stellen.

Potamogalis Tr. — Noch häufiger, als der vorige an vielen wasserreichen Plätzen im Frühlinge anzutreffen.

12. *Asopia* Tr.

Farinalis H. — Manchmal gemein in alten Häusern, namentlich auf Speichern, deren Fussböden von Holzkäfern: *Anobium striatum, tessellatum* u. s. w. angegriffen sind. Der Raupe dieses Zünslers scheint Holzmehl und Mulm sehr zu behagen.

Glaucinalis L. — Nicht selten im Sommer in der Dämmerung an belaubten Stellen bei Uerd. und Cref. gefunden.

13. *Agrotera* Schrk.

Flammealis H. — An lichten Waldstellen findet man diesen artigen Zünsler im Juli und Aug. bei Bockum, Cref. und Uerd., jedoch nicht häufig.

14. *Endotricha.*

Nemoralis H. — Im Bockumer Walde, bei Linn in der Elt und bei Uerd. ziemlich selten im Frühjahr zu treffen.

15. *Hypotia.* (Fehlt.)

16. *Choreutes.* H.

Parialis Tr. — Im Spätsommer, bei Cref. (M.) bei Uerd. (St.) nicht selten gefangen.

Alternalis Tr. — Findet sich bei Cref. ziemlich häufig (M.) bei Fischeln und Uerd. (St.)

17. *Pyrausta* Schrk.

Purpuralis L. — Im Juli und Aug. an mehreren Stellen, jedoch vereinzelt und zwar nicht häufig zu finden.

Ostrinalis H. — Sehr selten; bei Gellep entdeckt.

Punicealis D. — Selten; bei Cref., Uerd. und Linn.

Porphyralis D. — Einer der schönsten hiesigen Zünsler, im Habitus der Eulengattung *Anarta*, namentlich *A. heliaca*, ähnlich. Ist selten und wurde von mir ein paarmal, Ende Juli, in der kl. Hees gefangen.

Cespitalis H. — Im Frühlinge und Sommer; häufig. In der Nähe von Budberg und in den Brüchen.

18. *Hercyna* Tr.

Strigulalis H. — An und in der Nähe von Eichengehölz; selten. Bockumer Wald.

Cristulalis H. — Selten. An sumpfigen Waldstellen in der Elt bei Linn.

Albulalis H. — Im lichten Gehölz mehremal bei Uerd. und Kaldenhausen getroffen.

19. *Ennychia* Tr.

Cingulalis H. — Sehr selten. Bei Cref. von Maassen gefunden, bei Traar einmal von mir.

Anguinalis H. — Ziemlich selten. Cref. (M.) Uerd. im grossen Bruch. (St.)

Pollinalis H. — Findet sich bei Cref. nicht selten (M.) Auch bei Oppum und Fischeln gefangen.

20. *Nycteola.* (Nicht vertreten.)

Die Zahl der bis jetzt im Kreise Crefeld aufgefundenen Schmetterlinge, von den Papilionen bis zu den Tortriciden beläuft sich mithin auf 530. Nämlich:

Im ersten Verzeichnisse	448	Arten.
Erster Nachtrag	20	„
Pyraliden	62	„
Zusammen	530	Arten.

Einfluss der Temperatur des Jahres 1857 auf die Schmetterlings-Fauna.

Ehe ich vorliegende Arbeit schliesse, möge es mir erlaubt sein, einige Beobachtungen beizufügen, welche ich während der warmen und aussergewöhnlich trockenen Sommer- und Herbstmonate des verflossenen Jahres über das Erscheinen verschiedener Schmetterlinge gemacht habe. Ich bedauere nur, dass meine Mittheilungen in dieser Beziehung nicht so reichhaltig ausfallen möchten, wie ich wohl wünschte; zeichne sie aber dennoch hier auf, um vielleicht auch andere Entomologen zu veranlassen, ihre dahin gehörenden Erfahrungen zu veröffentlichen, wodurch manche interessante Erscheinung durch neue Thatsachen bereichert, und Mangelhaftes vervollständigt werden könnte.

Abgesehen von den Zeitschriften, welche die einzelnen Zweige der Naturwissenschaften speziell behandeln und deren Berichte noch in Aussicht stehen, haben uns schon die täglich erscheinenden Blätter manchen Beleg von der Produktionskraft des genannten Jahres aus verschiedenen Gegenden unseres Vaterlandes gebracht. Sie bezogen sich grösstentheils auf

ausserordentliche Erscheinungen in dem Pflanzenreiche, namentlich in der landwirthschaftlichen Botanik, die dem Bereiche des gewöhnlichen Beobachters nicht fern lagen. Es war darin wiederholentlich die Rede von zwei- bis dreimaligem Blühen und Fruchtbildung des Weinstocks; von Obstbäumen, die zu gleicher Zeit Früchte und neue Blüthen zeigten; von Fruchthalmen, die einzeln viele starkgefüllte Aehren trugen; von doppelter Ernte der Stangenbohnen; von einem Erbsenfelde, das im Spätherbste noch einmal zur Blüthe gelangte, und von andern Erscheinungen mehr, die ein aufmerksamer Botaniker leicht sehr vermehren könnte. — Um so spärlicher waren die Berichte aus dem Thierreiche, besonders aus der Insektenwelt; und gehörten die Bienen nicht zu einem nutzbringenden Zweige der Oekonomie, so würden wir schwerlich in einem Tagesblatte gelesen haben, dass diese nützlichen Insekten zur Zeit eine so reiche Brut erzeugt hätten, wie der älteste Bienenvater sich dessen nicht erinnere. Doch wollen wir einräumen, dass es mehr die Sache der speziellen Naturforschung ist, auch solche organische Naturkörper in ihr Bereich zu ziehen, die nicht unmittelbar zum Haushalte der Menschen gehören, und deren Nutzen vor der Hand nur in dem Vergnügen des Geistes besteht.

Was nun die Schmetterlinge betrifft, so scheinen die Witterungsverhältnisse des Jahres 1857 einen grossen Einfluss auf ihre Entwicklung und Vermehrung ausgeübt zu haben. Vorzüglich entfaltete die Familie der *Sphingiden* einen grossen Reichthum im Vorkommen verschiedener Arten. Die sonst hier sehr seltene *Deilephila Galii* fing ich selbst im August Abends, als sie um *Galium verum* schwärmte, und viele Raupen dieses Abendfalters fanden sich an verschiedenen Stellen. Die Raupen von *D. Euphorbiae* erschienen auf dem rechten Rheinufer, Uerdingen gegenüber, in solcher Masse, dass ein fleissiger Sammler sich leicht ein paar Tausend hätte verschaffen können; ungeachtet, dass eine Anzahl derselben von jungen Crefeldern nach und nach fortgebracht wurde. *Sphinx Convolvuli*, *Ligustri* und *Acherontia Atropos* waren auch nicht selten. Von letzterm erhielt ich am 16. Sept. Abends ein schönes männliches Exemplar, das in einem Hause der Stadt einen Besuch abgestattet und durch seinen ge-

räuschvollen Flug im Zimmer die Bewohner desselben in nicht geringe Aufregung versetzt hatte. *Chaerocampa Elpenor* war ebenfalls sehr häufig in hiesigen Gärten. Ich fand die Raupe zweimal auf *Fuchsia*, wobei ich bemerkte, dass sie die Blätter dieser Zierpflanze allem andern Futter vorzog. *Macroglossa Stellatarum* schwärmte in grosser Zahl in Gärten und Feldern bis tief in den Oktober hinein. Einige Schmetterlinge, deren Raupen auf solche Pflanzen angewiesen sind, die durch die anhaltende Dürre besonders gelitten, zeigten sich in geringer Häufigkeit als gewöhnlich, oder auch gar nicht. So ist mir z. B. *Colias Edusa*, deren Larve sich von Klee nährt, im besagten Jahre, trotz allem Nachspüren, nicht zu Gesichte gekommen.

Auch auf die längere Flugperiode mancher Schmetterlinge, so wie auf die längere Lebensdauer derselben, wie ich wenigstens vermuthe, übte die fortwährend milde Temperatur der Monate Oktober und November, bis in den December hinein, unverkennbar ihren Einfluss aus. Ende Oktober flog noch *Argynnis Latonia* und *Polyommatus Circe*. Von *Chesias Spartiaria* fing ich zu derselben Zeit gegen 15 frische Exemplare. Mehrere Tortriciden und Tineiden scheuchte ich Anfangs Nov. aus Eichengehölz auf und fing auf blühendem *Echium vulgare* das ansehnliche Geistchen *Pterophorus pterodactylus*. Am 5. Nov. flog noch eine *Vanessa Atalanta* über die Landstrasse bei Uerdingen, und zwanzig Tage später erhielt ich noch einen muntern kleinen Fuchs — *Vanessa Urticae*. — Von diesem ausdauernden Spätling meldeten uns die Local-Nachrichten der Kölner Zeitung den gewiss höchst seltenen Fall, dass sogar am 8. December noch ein durch die Strassen Kölns fliegender Falter eingefangen wurde. Unter günstigen Umständen zeigt er sich schon sehr früh im Jahre, z. B. im milden Februar 1856, wo man am 12. einen in einem Garten Crefelds herumfliegen sah.

Ich schliesse diese Mittheilungen mit Wiederholung meines oben ausgesprochenen Wunsches, dass auch andere Beobachter ihre etwaigen Ergebnisse den Freunden der Naturwissenschaften und besonders dem entomologischen Publikum nicht vorenthalten mögen.

Uerdingen, am Schlusse des Jahres 1857.

Zusätze zur Moosflora Westphalens

von

Dr. Hermann Müller

in Lippstadt.

(Mit Beiträgen von Beckhaus in Höxter, Dr. Damm in Salzkotten und Dr. Döring in Remscheid.)

Die bis zum Jahre 1857 beobachteten Westphälischen Moosstandorte sind in den Verh. des naturh. Vereins (Jhrg. 1855. S. 64 ff. Jhrg. 1856. S. 12 ff. und S. 153 ff. Jhrg. 1857. S. 52 ff. *) von *Beckhaus*, dem wir die meisten dieser Beobachtungen verdanken, mitgetheilt. Sie beschränken sich fast ausschliesslich auf den östlichen Theil unseres Gebiets. Durch die hier aufgezählten neuen Funde wird nicht nur die Kenntniss des bisher durchforschten Gebiets vervollständigt, sondern es fällt durch dieselben zugleich einiges Licht auf die bisher unbekannte Mooswelt der höchsten Bergregion Westphalens (Umgebung von Winterberg, Bruchhauser Steine etc.) und gleichzeitig werden wir durch die Beobachtungen des Dr. Döring in Remscheid mit einem Punkte an der Westgrenze näher bekannt gemacht. Es ist daher jetzt zum ersten Male möglich, sich ein ungefähres allgemeines Urtheil über den Charakter der Westphälischen Moosflora zu bilden.

Legt man für diese Beurtheilung die bisher geltenden Ansichten über montane und subalpine Moose zu Grunde, so wird man zu dem seltsamen Resultate geführt, dass sowohl die Berge an der Ostgrenze des Gebiets, der Ziegenberg bei Höxter (Hypnum irroratum und crassinervium, Seligeria tristicha, Lejeunia calcarea) und der Ith bei Eschershausen unfern der Weser (Catascopium nigritum, Weisia rupestris, angeblich auch calcarea) als die am entgegengesetzten Ende Westphalens liegenden Berge bei Remscheid (Angstroemia

*) Vergleiche auch Flora von Lüdenscheid von v. d. Marck gleichfalls in den Verh. d. naturh. Vereins Jhrg. 1851.

squarrosa, Grimmia fascicularis, Hypnum eugyrium) als endlich die höhern Berge des Sauerlandes durch ihre Moosflora in die subalpine Region hineinragen. Für die höheren Berge des Sauerlands (Umgebung von Winterberg, einschliesslich der Bruchhauser Steine und des Wasserfalls bei Ramsbeck) lassen wohl Andreaea rupestris, Polytrichum alpinum, Dicranum Bonjeani, Bartramia Oederi, Weisia rupestris und curvirostris, Hypnum rufescens und reflexum, Jungermannia acuta, Scapania Bartlingii im Vereine mit vielen andern unten aufgezählten Arten keine andre Wahl, als diese Standorte trotz ihrer weit geringeren Meereshöhe (2000—2600′ z. Th. selbst unter 2000) mit den höhern Punkten des Harzes in gleichen Rang zu setzen, also als subalpin zu bezeichnen. Zur Erklärung ihres in Bezug auf Moose subalpinen Charakters bei so auffallend geringerer Meereshöhe lassen sich dann ihre grössere Küstennähe, ihr bedeutender Waldreichthum und die eigenthümliche tiefe und schmale Thalbildung anführen, alles Umstände, die ein feuchteres Klima verursachen. (Die sauerländischen Nebel sind ja in Westphalen sprichwörtlich!)

Wollte man aber den subalpinen Rang auch der Umgebung Remscheids und Höxters zuerkennen, so würde für Westphalen überhaupt keine Grenze zwischen subalpiner und höherer montaner Region mehr festgehalten werden können. Denn die Meereshöhe der genannten Berge ist (mit Ausnahme des Ith) sicher unter 1000′*). Es scheint daher angemessener, einige der obengenannten Moose, namentlich Hypnum irroratum, Angstroemia squarrosa, Grimmia fascicularis für montan zu erklären. Berücksichtigt man dann zugleich, dass Cryptogamen schon auf einem kleinen, zufällig geeigneten Punkte gedeihen, wie in den kalten Sachsgräben des Ziegenbergs bei Höxter (Hypn. irroratum etc.) in der kalten Schlucht bei der Bielsteinhöhle unweit Lippspringe (Bartramia Oederi, Seligeria Doniana), an der kalten Seite der Extersteine (Sphaerophorus compressus fruchtend) etc., ferner dass auf dem Torf der Ebne überall alpine Moose erscheinen (Dicranum

*) Der benachbarte Köterberg soll freilich c. 1900′ hoch sein, ist aber an Moosen ar[illegible]

Bonjeani bei Lippstadt und Delbrück), so kann man auch in Westphalen die Flor der Ebne, die niedre und höhere montane (letztere besonders durch Neckera filiformis charakterisirt) und die subalpine Flor deutlich trennen. In die letztere ragen dann bloss die höchsten Berge des Sauerlandes und vielleicht der Ith, dessen nähere Durchforschung erst noch abzuwarten ist.

Unter den in Bezug auf Moose noch völlig unbekannten Bergen des Sauerlandes findet sich noch eine ziemliche Zahl von einer Meereshöhe über 2000′. Wir sind daher berechtigt, von deren Durchforschung noch manche interessante subalpine Art zu hoffen.

In dem nachfolgenden Verzeichnisse sind die für Westphalen neu aufgefundenen Arten durch * hervorgehoben. Der Name des Auffinders ist bei den einzelnen Standorten durch den Anfangsbuchstaben angedeutet.

Für die Zuverlässigkeit der Bestimmungen ist anzuführen, dass alle von mir und Dr. Damm gesammelten Arten auch an Beckhaus geschickt worden sind und dass alle neu aufgefundenen Arten, welche irgendwie zweifelhaft bleiben konnten, durch Dr. C. Müller ihre Bestätigung resp. Bestimmung gefunden haben.

Lebermoose:

Riccia fluitans L. Lippstadt in Wassergräben M.

* *R. ciliata Hoffm.* Auf Aeckern besonders am Bache an der Twier bei Höxter B.

R. minima L. Mit voriger. Aecker des Ziegenbergs wenig, mit Pottia Starkeana. Auch auf Aeckern bei Valdorf und Wehrendorf B.

R. bifurca Hoffm. Twier bei Höxter B.

Preisia commutata Nees. Heideboden der Burnegge bei Valdorf B. Stadtberge. Hoppekethal zw. Beringhausen und Messinghausen. Hölle bei Winterberg. Bruchhauser Steine. Am letzten Standorte var. a major (sonst nur minor)! M.

* *Lejeunia serpyllifolia Lib.* An feuchten Felsen am Meisterstein und am Knäppchen bei Silbach*) M.

---

*) Geht man von Silbach nach Siedlinghausen, so sieht man zur rechten Seite des Thals einen bewaldeten Berg, dessen Gipfel nackt

Ptilidium ciliare N. Extersteine am Fels B.

b. Wallrothianum. Am Knäppchen bei Silbach M.

Trichocolea Tomentella N. Unter der Silbermühle bei Horn B. Willebadessen an der Karlsschanze mit Hookeria M.

Mastigobryum trilobatum N. Hinter der Silbermühle bei Horn B.

Lophocolea heterophylla N. Holsche Brock bei Bielefeld B.

Sphagnoecetis communis N. β propagulifera. Lippstadt an Baumstümpfen M.

Jungermannia connicens Dicks. Sehr zarte Form, fruchtend auf faulen Eichen des Solling B.

J. divaricata Engl. Bot. Hölle bei Winterberg. Bruchhauser Steine M.

J. barbata N. Hölle bei Winterberg, Bruchhauser Steine, Meisterstein bei Silbach M.

a. attenuata Silberbach bei Horn B.

b. * Floerkii Bruchhauser Steine, häufig M.

J. minuta Dicks. Extersteine (nicht saxicola!), hinter der Silbermühle bei Horn B. Bruchhauser St. M.

J. acuta Lind. Bruchhauser St. M.

Scapania umbrosa N. Silberbach bei Horn B.

Sc. undulata N. Silberbach bei Horn B. Willebadessen an der Karlsschanze mit Hookeria M.

* *Sc. Bartlingii Hmpe.* In der Hölle*) bei Winterberg M.

---

hervorragt und von wild übereinander gestürzten Hyperitblöcken gebildet wird. Es ist der Iberg. Ihm gegenüber auf der linken Seite des Thals sieht man einen hohen, senkrecht abgerissnen Hyperitfelsen auf dem Gipfel eines bewaldeten Bergs, den Meisterstein, dessen Fuss nach Siedlinghausen zu dicht mit Felstrümmern besät ist. Eine dritte Hyperitfelspartie, ganz nahe bei Silbach, links vom Wege nach Winterberg wird von den Einwohnern Silbachs das Knäppchen genannt. Alle drei wären wohl eine nähere Besichtigung werth. Ihr erster sehr flüchtiger Besuch lieferte ausser Lejeunia serpyllifolia: Jungerm. barbata, Andreaea rupestris, Encalypta ciliata reichlich fruchtend, Zygodon Mougeotii und Lapponicus, Grimmia ovata, lanuginosa, heterosticha, Neckera gracilis, Pilotrichum ciliatum, Hypnum crista castrensis.

*) Die Hölle ist eine wilde Thonschieferschlucht bei Winterberg, in deren oberes Ende man unmittelbar von der nördlichen Seite der Stadt hinabsteigt. Sie erstreckt sich von O. nach W. und mündet nach

Sarcoscyphus Ehrharti Corda. Hinter der Silbermühle bei Horn B. Hölle bei Winterberg. Bruchh. St. M.

Laubmoose:

* *Andreaea rupestris Hdw.* An den Bruchhauser Steinen*)

Elkeringhausen zu in ein weiteres Thal. Ihre nach N. gerichtete Wand hat steile felsige Abhänge mit Solorina saccata, Preisia commutata, Jungerm. trichophylla, barbata, divaricata, Sarcoscyphus Ehrharti, Scap. Bartlingii, Bartramia ityphylla und Halleriana, Hypnum irroratum, reichlich fruchtende üppige Rasen von Barbula tortuosa, Zygodon Mongeotii etc. Weiter thalabwärts ist diese Wand flacher geneigt und mit alten Buchen bewaldet, an deren Stämmen und Stümpfen Hypnum Seligeri, populeum, Starkii, nervosum und Neckera filiformis wachsen. Im Grunde der engen Schlucht drängt sich ein Bach zwischen Thonschieferblöcken hinab, die mit Hypnum fluviatile, filicinum, pseudoplumosum, incurvatum, engyrium Schimp, üppigen Rasen von Angstroemia pellucida etc. bekleidet sind.

Von N. mündet eine kleinere aber noch wildere Schlucht in die Hölle, die Schlucht „grosse Sänfen", die eine ähnliche Vegetation besitzt.

*) Die Bruchhauser Steine sind fünf kolossale Quarzporphyrfelsen, welche den Thonschiefer des über 2000′ hohen Isenbergs nahe seinem Gipfel fast senkrecht durchbrechen und bis 200′ aus demselben hervorragen. Im Laufe der Jahrtausende sind so zahlreiche Stücke von ihnen losgesprungen, dass der unter ihnen liegende Fuss des Isenbergs mit grösseren und kleineren Felsblöcken wie besät erscheint. Die Meereshöhe des Bornsteins, des zweithöchsten unter ihnen, wird zu 2200′ angegeben. Da sonst die höhere Bergregion des Sauerlandes an grösseren Felsenpartien arm ist, so werden nach näherer Durchforschung die Bruchhauser Steine gewiss den Glanzpunkt der subalpinen Westphälischen Cryptogamenflora bilden. Schon ihre erste Besichtigung hat folgende interessantere Arten geliefert: *Flechten:* Sphaerophorus coralloides reichlich fruchtend, compressus, Imbricaria saxatilis β. omphalodes fr., centrifuga fr., Gyrophora polyphylla, flocculosa, vellea und β. depressa, Pannaria lanuginosa, Massalongia carnosa fr., Ochrolechia pallescens und tartarea fr., Haematomma coccineum fr., Acarospora sinopica, Aspicilia cinerea, Biatora rivulosa. *Lebermoose:* Preisia commutata, Jungermannia divaricata, barbata und b. Floerkii, minuta, acuta, Sarcoscyphus Ehrharti. *Laubmoose:* Andreaea rupestris u. Rothii, Polytrichum alpinum, Dicranum fuscescens, Brountoni, strumiferum, Bonjeani, longifolium, denudatum, Bartramia crispa, Weisia curvirostris, Zygodon Mougeotii und Lapponicus, Orthotrichum Hutchinsiae, rupestre, Gümbelia orbicularis, montana, ovalis, Grimmia trichophylla, aquatica, lanuginosa, heterosticha, Neckera filiformis, Hypnum heteropterum und dimorphum.

an allen Felsen gemein, grosse Strecken der Wände bekleidend D. und M. Auch auf den von den Bruchh. St. auf den Fuss des Isenbergs herabgestürzten Blöcken M. Auf den Hyperitfelsen des Ibergs bei Silbach, so wie auf den im Thale liegenden Blöcken M.

* *A. Rothii Web.* et *Mohr.* An den Bruchh. St. mit vor. doch viel spärlicher D. und M. Ebenfalls auf den Blöcken am Fusse des Isenbergs M.

* *Astomum alternifolium Hmpe.* Bei Remscheid nach Dr. Döring.

A. nitidum Hmpe. Remscheid Dg. Feldrom, auf feuchtem lehmigem Fahrwege nach dem Spellerberge zu M.

Acaulon muticum C. M. Lippstadt in lehmigen Gräben M. Höxter: Aecker des Ziegenbergs wenig mit Pottia Starkeana forma roseo-purpurascens B.

* *Schistostega osmundacea Web. et Mohr.* An Steinbrüchen des Süntel bei Flegesen nach Schloth. B. Remscheid bei der Morsbach Dg.

Distichium capillaceum Br. et Sch. Remscheid Dg.

* *Conomitrium osmundioides* bei Remscheid nach Dr. Döring.

Sphagnum molluscum Br. Remscheid Dg.

Sph. laxifolium C. Müll. Lippstadt auf Heideland nach Cappel zu M.

Splachnum ampullaceum L. Im Fichtenwalde bei der Silbermühle bei Horn sehr schön, zuerst von Schöndorf gefunden B.

Sümpfe bei Hövelhof, Osterloh, Sechlingheide, Antonsmeyer bei Delbrück, Thüle D.

Buxbaumia aphylla Remscheid Dg.

Mnium undulatum Hdw. fruchtend auf der Iburg bei Driburg D.

Mn. serratum Brid. Höxter am Ziegenberge im Hohlwege über Wilhelmshöhe mit Encalypta streptocarpa B.

Mn. stellare Hdw. Fruchtend mit vor. Steril an Hohlwegen, Felsen der Berggegenden nicht selten B. Meinolphsgrotte bei Bödeken D.

Georgia Mnemosynum Ehrh. Silberbach bei Horn in Menge B. Remscheid Dg. Willebadessen an der Karlsschanze. Lippstadt im Walde nach Cappel zu an morschen Baumstümpfen häufig M.

Catharinea angustata Brid. Der im Jhrg. 56. dieser Ver-

handl. für C. angustata angegebne Standort „bei Delbrück am Canal“ gehört zu C. tenella B. Dagegen C. angustata: Delbrück bei Colon Heimeyer D. Am Wege von Feldrom nach Horn im Chausseegraben M. Remscheid Dg.

Polytrichum urnigerum L. Bödeken bei Salzkotten D. Remscheid Dg. In grösster Menge am Wege v. Feldrom nach Horn u. im Steinbruche bei den Extersteinen (Hilssandstein). Im Hoppekethal am Fusse des Schellhorn. (Thonschiefer) M.

* *P. alpinum L.* Bruchhauser Steine D. u. M.

* *Bryum Duvalii Voit.* Bei Remscheid nach Dr. Döring.

Br. pseudotriquetrum Hdw. Remscheid Dg.

Br. turbinatum Hdw. Remscheid Dg.

Br. inclinatum Br. et *Sch.* Am Fahrwege von Feldrom nach den Extersteinen im Walde M.

Br. uliginosum Br. et *Sch.* Extersteine am Bache B.

Br. erythrocarpum Schw. Remscheid Dg.

Br. pyriforme Hdw. Spärlich fruchtend in Gräben um Lippstadt M. Steril an Thongräben nicht selten B.

Br. nutans Schr. Auch auf faulen Baumstämmen im Solling B.

Br. elongatum Dicks. Antfeld an Thonschieferfelsen östlich vom Dorfe häufig M. Buke am Wege nach Altenbeken D. u. M. Remscheid Dg.

Br. annotinum Hdw. mit sehr langem Stengel (forma longescens C. M.) in grossen Rasen an den Bruchh. Steinen, einzeln fruchtend M.

Blindia cirrhata C. M. Bruchh. St. mit Dicranum strumiferum. Lippstadt an Holzriegeln im Walde sehr häufig M. Remscheid Dg.

Dicranum spurium Hdw. Heideland bei Lippstadt gemein M.

D. majus Sm. Am Wege von d. Exterst. nach Kreuzkrug reichlich fruchtend D. u. M. Remscheid Dg.

D. fuscescens Turn. Bruchhauser Steine, sehr häufig D. u. M. An Felsen zw. Seringhausen und Velmede links im Walde. Karlsschanze b. Willebadessen M.

D. Bruntoni Sm. Bruchhauser Steine D. u. M.

* *D. polycarpum Ehrh.* Bei Remscheid nach Dr. Dg.

* *D. strumiferum Ehrh.* An den Bruchhauser Steinen sehr häufig D. u. M.

* *D. Bonjeani De Not.* An den Bruchh. St. spärlich. In grosser Menge auf Heideland bei Lippstadt M. Thüle, Delbrück D. u. M. und Neuhaus M.

D. longifolium Ehrh. Am Astenberge und um Winterberg und Küstelberg gemein. Ebenso am Knäppchen, Iberg und Meisterstein und an den Bruchh. St.; an der Karlsschanze bei Willebadessen M. Silbermühle bei Horn B. Remscheid Dg. Steril.

D. flagellare Hdw. In Wäldern auf faulenden Baumstümpfen häufig. Salzkotten D. Lippstadt M.

D. montanum Hdw. Am Wege von Winterberg nach Silbach an Baumstümpfen links im Walde, spärlich M. Steril.

* *D. Funkii C. Müll.* Remscheid Dg. Lippstadt auf torfigem Boden im Walde zw. Rüsing und Böbbing M. Hierher von den früher zu D. turfaceum angegebenen Standorten: Delbrück auf Torf D. (die kurzstengliche Form) und von den zu D. flexuosum angegebenen: am Sandstein der Steinkuhle bei Bielefeld (langstengl. Form) B.

D. flexuosum Hdw. Silbermühle bei Horn wenig fruchtend B. Remscheid Dg.

D. turfaceum C. Müll. An der Südseite der Karlsschanze bei Willebadessen D. u. M.

D. denudatum Brid. Quarzige Blöcke bei Kallenhard, Bruckhauser Steine, Knäppchen, Iberg und Meisterstein bei Silbach. Steril M. Stadtberge am Wege nach der Oberstadt, wenig fruchtend. Blöcke des Solling, steril B.

Brachyodus trichodes Fürnr. Silbermühle bei Horn B. Auf der Grotenburg auf schattigen Sandsteinblöcken im Walde nebst Hypn. undulatum Dr. C. Müller.

Angstroemia subulata C. Müll. Remscheid Dg.

* *A. squarrosa C. Müll.* Ramsbeck an der Quelle überm Wasserfall. An quelligen Stellen an der Chaussee von Meschede nach Stimmstamm M. Remscheid Dg. Steril.

A. pellucida C. Müll. In Menge und reichlich fruchtend am Silberbache bei Horn B. Ebenso an den Quellen am Wege von Feldrom nach den Extersteinen links im Walde, an der Karlsschanze bei Willebadessen und besonders häufig in der Hölle und Schlucht grosse Säufen bei Winterberg M. Remscheid Dg.

A. Schreberi C. Müll. Lippstadt in lehmigen Gräben links von der Strasse nach Erwitte M.

Leptotrichum pallidum Hmpe. Remscheid Dg.

L. tortile Hmpe. Remscheid Dg.

β. pusillum Lippstadt auf Aeckern der Haar zw. Berge und Menzel M.

* *Meesea longiseta Hdw.* Münster bei Telgte Wilms.

* *Bartramia calcarea Br. et Sch.* Auf Torfboden zw. Salzkotten und Delbrück D. u. M. (Von Prof. Alex. Braun bestimmt.)

B. ityphylla Brid. Remscheid Dg. Hölle bei Winterberg M.

B. Halleriana Hdw. Hölle bei Winterberg M.

B. pomiformis Hdw. β crispa Bruchhauser Steine D. u. M.

B. Oederi Sw. Ramsbeck an den Felsen des Wasserfalls*) reichlich M.

Encalypta ciliata Hdw. An den Hyperitfelsen des Knäppchens und Meistersteins häufig M.

E. streptocarpa Hdw. Einzeln fruchtend an den Extersteinen. Steril an Thonschieferfelsen der Hölle bei Winterberg, auf Kalk in der Pöppelsche bei Lippstadt M. Remscheid Dg.

Pottia cavifolia Ehrh. Remscheid Dg.

* *P. Heimii Fürnr.* An den Gradirhäusern der Salinen auf dem Boden dichte Rasen bildend. Salzkotten D. Westernkotten M.

P. eustoma Ehrh. b. intermedia Aecker bei Salzkotten, mit der Stammform, sehr häufig D.

P. minutula Hmpe. Lippstadt in Gräben am Eisenbahndamme häufig M.

---

*) Unmittelbar unterhalb des auf einem Berge liegenden Dörfchens Wasserfall, ½ Std. von Ramsbeck, ist an der nach N. gekehrten steilen, bewaldeten Bergwand ein schmaler, fast senkrechter Thonschieferabsturz, über welchen ein Bächlein herabfällt. Die nasse Felswand (nach der mündlichen Angabe eines Bergmanns 150′ hoch) ist von unten bis oben reichlich mit herrlichen Moospolstern bekleidet. An der untersten, mir allein zugänglichen Strecke fand sich ausser B. Oederi: Hypnum rufescens in grossen sterilen Rasen, Weisia rupestris. Zygodon Mongeotii, an der Quelle über dem Wasserfall Angstr. squarrosa.

* *Trichostomum cylindricum C. Müll.* Bei Remscheid Dg.

Tr. tophaceum Brid. Steril bei Büren am Wege nach Kedinghausen auf Tuffstein B.

Barbula rigida Schultz. Sparenberg bei Bielefeld B.

B. ambigua Br. et Sch. Lippstadt im Kalkgeröll der Pöppelsche M.

B. aloides Br. et Sch. Auf Mauern um Detmold Dr. C. Müller.

B. inclinata Schwgr. Stadtberge am Bilstein in Menge, aber steril B. D. u. M.

B. latifolia Br. et Sch. Fruchtend an Eichenwurzeln vor dem Kringel bei Höxter, ebenso an Weiden auf dem Bruch B. Steril bei Delbrück an einem Stege über die Gaume bei Boke D. an Buchenwurzeln bei Driburg nach Siebenstern hin B. an Weiden um Lippstadt gemein M.

B. laevipila Schwgr. Driburg auf Buchenwurzeln nach Siebenstern hin B. Steril.

Weisia verticillata Brid. Steril in den Sachsgräben des Ziegenbergs bei Höxter B.

W. rupestris C. Müll. Ramsbeck an den Felsen unten am Wasserfall M.

* *W. curvirostris C. Müll.* Bruchhauser Steine, in sterilen Rasen M.

W. tortilis C. Müll. Stadtberge in Felsritzen, sterile Rasen B. D. u. M.

Zygodon viridissimus Brid. Steril an Buchen des Steinthals bei Höxter und in Menge zw. Buke und Driburg B. Remscheid Dg.

* *Z. Mougeotii Br. et Sch.* An feuchten Felsen der höhern Berggegend häufig, prächtige Polster bildend. Winterberg in der Hölle und Schlucht, grosse Säufen, Knäppchen, Iberg und Meisterstein, Bruchh. St., Wasserfall bei Ramsbeck, Felsen zw. Seringhausen und Velmede links im Walde M. Remscheid Dg.

* *Z. lapponicus Br. et Sch.* Knäppchen bei Silbach, Bruchhauser Steine M. Remscheid Dg.

Orthotrichum obtusifolium Schrd. Einmal fruchtend an einem Obstbaume bei Bielefeld B.

O. Hutchinsiae Hook et Tayl. An den Bruchhauser Steinen steril M. (Von Dr. C. Müll. best.)

O. cupulatum Hoffm. Auf Steinblöcken in der Höppeke zw. Beringhausen und Messinghausen D. u. M.

* *O. rupestre Schleich.* An den Bruchhauser Steinen M. (Von Dr. C. Müll. best.)

Coscinodon cribrosus Spruce. Ueberhaupt auf Thonschiefer bei Stadtberge verbreitet B. D. u. M.

Gümbelia orbicularis Hmpe. Höxter an einer kleinen Klippe an der vordern Ecke des Weinbergs B.

* *G. montana Hmpe.* Bruchhauser Steine häufig M.

* *G. ovalis C. Müll.* Bruchhauser Steine. Quarzige Blöcke bei Kallenhard M.

* *G. fontinaloides C. Müll.* Lippstadt in der Pöppelsche an der Seite und Unterseite von Kalkbänken, die bisweilen von Wasser überrieselt werden M.

Grimmia trichophylla C. M. Valdorf an Granit B. Quarzige Blöcke bei Kallenhard. Bruchhauser Steine M.

* *G. ovata Web. et Mohr.* An den Hyperitfelsen des Iberg bei Silbach M. Auch bei Remscheid nach Dr. Döring.

* *G. aquatica B. Müll.* An den Bruchhauser Steinen häufig D. u. M. Remscheid Dg.

G. acicularis C. Müll. Silberbach bei Horn, wenig B. Quarzige Blöcke bei Kallenhard M. Remscheid Dg.

* *G. fascicularis C. Müll.* Auf Thonschiefer am Gipfel des Astenbergs M. Remscheid Dg.

G. lanuginosa C. Müll. Silbach an den Hyperitfelsen des Knäppchens, sowie auf den im Thale am Wege nach Winterberg liegenden Blöcken, Iberg, Meisterstein M. An den Bruchh. St. reichlich fruchtend D. et M. Remscheid Dg.

* *Neckera pennata Hdw.* Remscheid Dg.

N. crispa Hdw. Fruchtend hinter der Silbermühle bei Horn B. Steril an Felsen und Buchenstämmen des Sauerlandes sehr verbreitet, Hölle, Knäppchen, Meisterstein, Bruchhauser Steine, Wasserfall u. s. w. Remscheid Dg. An Felsen wird sie weit länger und kräftiger und nimmt eine bräunliche Farbe an.

N. pumila Hdw. Auch an Felsen am Iberg bei Silbach M.

N. orthocarpa C. Müll. Auf Kalkboden verbreitet, aber nur steril. Rixbecker Hügel bei Lippstadt M. Kalkklippen bei Graffeln auf der Haar D. zw. Schlangen und Kreuz-

krug, zw. Feldrom und Extersteinen, zw. Driburg und Bökendorf M.

N. filiformis C. Müll. Am Astenberg und in den Wäldern um Winterberg und Küstelberg besonders an Buchenstämmen gemein und überall fruchtend. Steril auch an den Bruchhauser Steinen M.

N. gracilis C. Müll. Auf Baumwurzeln hinter den Extersteinen B. An Hyperitfelsen des Ibergs bei Silbach M. Steril.

N. sciuroides C. Müll. Im Hunnebusch bei Lippst. an Eichen reichlich fruchtend M. Auch an Eichen bei Salzkotten fruchtend D.

Hookeria lucens Sm. An den Spiegelsbergen bei Bielefeld fast ausgerottet B. Willebadessen an der Karlsschanze am ersten östlich vom Bahnhofe herabfliessenden Bache in grösster Fülle und herrlich fruchtend M. Um Remscheid sehr häufig und reichlich fruchtend Dg.

* *Hypnum nemorosum Koch.* Bei Remscheid im August 1858 von Dr. Döring aufgefunden (in der forma laxa pallida nach Dr. C. Müll.)

H. undulatum L. Remscheid Dg. Weitmarer Holz bei Bochum Dr. P. Ascherson, hinter der Silbermühle bei Horn in Menge B. Karlsschanze bei Willebadessen, Bruchh. St., Hölle bei Winterberg M. Steril auch in der Ebne: auf Heideland unter Fichten bei Lippstadt M.

H. Seligeri C. Müll. An der Karlsschanze bei Willebadessen und in der Hölle bei Winterberg an alten Buchenstümpfen M. Remscheid Dg.

H. crista castrensis L. Auf Geröll des Sollings am Sommerberg, über den rothen Grund u. s. w. B. Im Sauerlande verbreitet: Winterberg am kalten Astenberg unter verkrüppelten Buchen am nördlichen Abhange nahe dem Gipfel, Schlucht grosse Säufen, am grasigen Abhange. Silbach bei den Felsen am Knäppchen und im Walde am Fusse des Meistersteins. Elpe im Fichtenwalde am Wege nach Wasserfall. Ramsbeck überm Wasserfall. Im Walde zw. Kallenhard und Eshof. Auch in der Ebne: Lippstadt in mehreren Fichtenwäldern. M. Steril und meist in vereinzelten Rasen.

** *H. cugyrium Schimp.* Remscheid Dg. Willebadessen an der Karlsschanze an den im Walde liegenden Blöcken

von Hilssandstein. In der Hölle bei Winterberg auf Thonschiefer M. Für Deutschland neu! Von Dr. C. Müll. bestätigt.

H. pallescens P. B. Remscheid Dg.

H. pseudoplumosum Brid. An Blöcken in den Sollingsbächen in Menge B. An Blöcken im Thalgrunde zw. Küstelberg und Elkeringhausen und in der Hölle bei Winterberg M.

H. plumosum L. Hinter der Silbermühle bei Horn am Gestein B. Am Knäppchen bei Silbach. In der Ebne: Lippstadt an sandigen Abhängen im Walde nach Cappel zu M.

β salebrosum Hohenstein (nach Schloth.) und unter der Steinkuhle bei Bielefeld B. Remscheid Dg. Karlshafen am Wege nach der Krukenburg M.

H. glareosum Bruch. Auch in der Ebne stellenweise sehr häufig, z. B. Lippstadt am Eisenbahndamm M.

H. piliferum Schreb. Bielefeld am alten Wege nach Halle im Jostberg links am Kalkfels. Einzelne Stengel in Moosrasen am Nordabhange des Ziegenbergs B. Remscheid Dg. Lippstadt im Hunnebusch M.

H. stramineum Dicks. Remscheid Dg.

H. nitens Schreb. Auf dem Torfe zw. Salzkotten und Delbrück D. u. M.

* *H. rufescens Dicks.* Ramsbeck unten an den Felsen des Wasserfalls in grossen Rasen steril M.

H. irroratum Sendtr. Winterberg in der Hölle an dem steilsten Thonschieferabhange der nach N. gekehrten Wand M.

H. tenellum Dicks. An einer feuchten Stelle der St. Kiliani-Kirche zu Höxter wenig B.

H. confervoides Brid. Ziegenberg bei Höxter mit Plagiochila interrupta B. Karlshafen in Klüften des bunten Sandsteins am Wege nach der Krukenburg, steril M.

H. subtile Hoffm. An alten Stämmen am Schlossberg bei Küstelberg, im Hoppkethal zw. Bredlar und Beringhausen, an der Karlsschanze bei Willebadessen M.

H. scorpioides L. Lippstadt in mit Wasser gefüllten Löchern der Lipper Heide häufig M.

H. filicinum L. Eine Form mit sehr langen schlaffen, hin und her gebogenen Stengeln und kurzen, unregelmässig fiedrig gestellten Aesten in der Hölle bei Winterberg auf Steinen am Wasser. Auffallend verschieden davon ist eine Form

mit ganz straffen aufrechten dicht aneinanderliegenden Stengeln und sehr spärlichen Aesten in Waldquellen zw. Feldrom und Extersteinen M.

H. fluviatile Sw. In der Ebne: Lippstadt am Eisenbahndamme fruchtend M.

H. rugosum Ehrh. Am dürren Abhange des Ziegenbergs bei Höxter am Eingange ins Schleifenthal wenig B.

H. lycopodioides Schw. Lippstadt in der Lipperheide mit H. scorpioides, doch weit spärlicher M.

* *H. Starckii Brid.* An alten Baumstümpfen um Winterberg: in der Hölle, am Astenberg u. am Schlossberg b. Küstelberg M.

H. chrysophyllum Brid. In der Ebne: Lippstadt auf der Lipper Heide M.

* *H. heteropterum Spruce.* An den Bruchhauser Steinen, meist zw. Jungermannia albicans versteckt, nur spärlich selbständig hervortretend M. Remscheid Dg. Von Dr. C. Müll. bestätigt.

H. loreum L. Einzeln auch in der Ebne an recht schattigen Orten, z. B. Lippstadt im Graben beim Tannenbaum M.

* *H. reflexum Starcke.* An Buchenstämmen der höchsten Bergregion Westphalens häufig, fruchtend. Am Astenberg, am Schlossberge bei Küstelberg M. (Von Dr. C. Müll. best.)

H. Stokesii Turn. Remscheid Dg. Auch in der Ebne: Lippstadt in tiefen Gräben im Walde M.

* *H. umbratum Ehrh.* Am Nordabhange des Astenbergs im Buchenwalde auf Erde und alten Baumstümpfen M.

H. brevirostrum Ehrh. An schattigen Orten im Walde. Lippstadt. Willebadessen M. Steril, überhaupt wie es scheint nicht selten B. Fruchtend bei Remscheid Dg. und bei Bielefeld, nach dem käuflichen Cryptogamenherbar von Wagner, in welchem es als striatum Schreb. liegt M.

H. polycarpum Hoffm. β paludosum. Bei Brilon auf Kalkfelsen steril M.

H. nervosum C. Müll. Auf allen höhern Kalkbergen bei Höxter am Gestein, seltner an Bäumen B. Winterberg an alten Buchen in der Hölle M. Steril.

H. dimorphum Brid. Bruchhauser St. M.

H. myosuroides L. Winterberg an den Thonschieferfelsen der Hölle. Knäppchen. Bruchh. St. M. Remscheid Dg.

B. alopecurum L. Auch in der Ebne: Lippstadt im Hunnebusch von Overhagen bis Hellinghausen auf dem Boden des sehr feuchten schattigen Waldes in grosser Menge aber steril M.

Nachträge und Bemerkungen zu Karsch flora westph.

von

Beckhaus

zu Höxter.

Thalictrum minus L. Dass es auf der Höhe des Ith „verwildert“ sei, ist unmöglich.

Anemone ranunculoides L. Bielefeld Brackweder Berge; Höxter am Langeberg, Reuscheberg; Holzminden; Bilstein bei Lippspringe.

A. silvestris L. Der Standort Holzminden zu streichen; derselbe meint den Höxter'schen Standort.

A. Pulsatilla L. Lippspringe in Föhrenbüschen nicht selten!

A. Hepatica L. Blumen auch schneeweiss z. B. Lauxberg bei Bielefeld; roth nach Echterling bei Lopshorn.

Adonis aestivalis L. Bei Warburg mit kleinen rothen, etwas gelbgefleckten, b. Warendorf mit grossen gelben Kronen.

Ranunculus Lingua L. Höxter auf dem Bruch.

R. lanuginosus L. Margarethenberg bei Minden.

R. polyanthemos L. Die gute var. R. nemorosus mit dunklern Blüthen auf trockneren Stellen.

Batrachium hederaceum Wimm. Zwischen Lauenförde und den Herstellerklippen am Hirtenbrunnen; Steinbrunndorf, Burnegge bei Valdorf, Schöttmar und Herford; Höxter nur bei Albaxen.

B. fluitans Wimm. Mit schwimmenden Bl. (Blättchen ähnlich wie bei B. aquat. b. laciniatum, noch mehr keilförmig, schmäler und kleiner) von Dber und Schaum. Unter'm Kinkenstein an der Weser gesammelt!

Helleborus viridis L. Burgberg bei Holzminden; Driburg bei der Helle.

Nigella arvensis L. Scheint bei Allersheim verschwunden.

Aquilegia vulgaris L. Winterberg bei Vlotho. Ith.

Aconitum Lycoctonum L. Ith. Bielef. an d. Brackweder Bergen.

A. napellus L. Der Standort an der Hoppeke wohl derselbe mit dem zu 3 b. angegebnen.

Actaea spicata L. Auch Steinbrunndorf in Valdorf.

Nymphaea alba L. Nur in der Ebne gemein; fehlt um Höxter.

Nuphar luteum Sm. Um Höxter und Holzminden nur in der Weser bei Boffzen.

Papaver rhoeas L. Kronenblüthe auch bei den wilden Pflanzen zuweilen weiss.

Fumaria Vaillantii Lois. Veldrom nach dem Bilstein zu. Droenthal am Solling auf dem Kalk in Menge.

Berberis vulgaris L. An vielen Orten vollkommen eingebürgert.

(*Epimedium alpinum* am Klüt bei Hameln bei der Knabenburg schon lange verwildert. Pflümer!)

Thlaspi alpestre L. Am Holzberge wohl mit perfoliatum verwechselt.

Lepidium ruderale L. Holzminden an der Weser einzeln (Daub.!)

Berteroa incana DC. Schwerlich bei Stadtoldendorf.

Lunaria rediviva L. Ith.

Bunias orientalis. Bei Hameln auf Ackerland und in einer Wiese nicht weit vom Weserufer (von Pflümer entdeckt).

Neslia paniculata Desv. Köterberg; Derenthal am Solling auf dem Kalk.

Nasturtium amphibium R. Br. E. Form an der Weser, Boffzen gegenüber, mit fast runden Früchten, (welche vor der der Reife abfallen) und *ganz* kurzen Griffeln (sonst wie var. a.)

Arabis hirsuta Jakobsberg bei Minden in Menge. *β* glaberrima Burgberg bei Holzminden (Db.)

Cardamine impatiens L. Höxter von der Twier nach dem Köterberge; Herstelle an den Felsen vor dem Dorfe.

C. silvatica Lk. Am Hohenstein.

Card. amara L. Stengel fast immer, besonders unten, behaart.

Dentaria bulbifera L. Spellerberg b. Lippspringe in Menge; Hohenstein bei der Viehtränke.

Sisymbrium strictissimum L. Die beiden angeg. Standorte sind Einer. Ausserdem am Ith, Hohenstein.

S. austriacum zuverlässig am Hohenstein! (Daselbst fand der zuverlässige Ehrhart auch Sisymbrium Irio.)

Erysimum orientale R. Br. Von Driburg bis Neuenherse; Heiligenberg bei Höxter.

Raphanus sativus c. silvestris Blömkeberg bei Bielefeld, auf Aeckern und Weiden am Weserufer bei Beverungen in Menge.

Helianthemum vulgare Gärtn. Driburg, Neuenherse (hier auf Bergwiesen die var. mit kleinern Blumen und kleinen dunkelgrünen Blättern).

Viola Martii der stichhaltigste Unterschied der ohne Zweifel spec. verschiednen V. hirta von odorata ist der, dass bei ersterer die Blätter aufrecht und rasig stehn. V. hirta kommt übrigens, zumal in Gärten, auch mit langen Stolonen vor. V. odorata scheint sich nicht auf Sand zu finden. Eine ständige Abart ohne Flagellen, mit kleinen Blättern und viel kleinern Blüthen am Ziegenberg über den Klippen im Gebüsch.

V. stagnina Holzminden beim Altendorf in Gräben (Db. u. Sch.) doch wohl nur eine ausgezeichnete Abart von V. canina.

V. tricolor a. östlich im Corvei'schen nur verwildert.

Reseda lutea L. Auf Luzernen-Feldern z. B. bei Lauenförde (wohl nur eingeschleppt).

Polygala comosa Schk. Schlangen nach Veldrom zu. Die Grundfarbe bleibt Roth; geht unter hohem Gras, Esparsette, in's Blaue, an dürren Orten in's Weisse.

P. amara L. a. wächst nicht bei Bielefeld (und wohl ebensowenig an den zwei vorhergehenden Standorten); die bei Holzminden angegebenen Standorte sind die Höxter'schen. Auch Brunsberg bei Höxter.

D. caesius Sm. Am Hohenstein unzweifelhaft wild.

D. prolifer L. Am Klüt allerdings!

Gypsophila muralis L. Rehme b. Gohfeld, bis Minden.

Saponaria Vaccaria L. Valdorf bei Steinmann's Busch.

Silene noctiflora L. Höxter u. Bruckfeld, Weinberg, Weserufer.

S. nutans L. Selsberg bei Beverungen, Amelunxen, Solling Herstelle gegenüber.

Sagina procumbens L. Ende Sept. 1858 eine allerliebste Form gefunden auf Lehmäckern vor der Twier bei Höxter mit ganz gefüllten Blumen; die Kronenblätter sehr breit, den Kelch weit überragend; die ganze Blüthe rosenartig.

S. ciliata und apetala. Zu unterscheiden s. apetala L. (gemein auf Lehmäckern) und S. patula Jord auf grasigen Abhängen bei Brakel, Höxter (hierzu scheint auch S. ciliata b. zu gehören).

S. nodosa Bartl. Aeusserst selten in den östlichen Berggegenden: Höxter in der Kringel.

Spergula pentandra L. Isselhorst bei Bielefeld; Lippspringe.

Spergularia segetalis Pers. Rehme bei Gohfeld; Valdorf besonders in Wehrendorf.

Alsine tenuifolia Whlbg. Horststeine bei Vlotho; Amelunxen; Schlangen und Lippspringe am Fuss der Berge.

Holosteum umbellatum L. Lippspringe.

Cerastium semidecandrum L. Die Form c. glutinosum Fr. (pumilum Auct.) scheint in Sandgegenden selten, wogegen sie in den östlichen Berggegenden allein vorzukommen scheint.

Elatine hydropiper L. Das bei Bielefeld von Asch. Angegebne ist Callitriche minima Auct.

Malva Alcea L. Rehme auf d. Siehl, Valdorf bei Horst, Iburg.

M. moschata L. Valdorf bei Steinmanns Busch; Marienmünster; Asseln bei Lichtenau.

M. borealis Wallm. Ob wirklich ein Unterschied zwischen dieser und rotundifolia var. pusilla?

Geranium palustre. Beverungen bei Dalhausen. Lippspringe in Marienloh.

G. pratense. Ahlhausen bei Driburg. Beverungen bei Lauenförde. An den Lippe'schen Standorten und bei Cösfeld offenbar nur verwildert.

G. sanguineum. Scheint am Rosenberg und sonst bei Brackwede wirklich wild.

G. pyrenaicum. Nicht auf Waldwiesen, sondern an Hecken, und offenbar nur verwildert; auch Marienmünster auf dem Kirchhof.

G. lucidum. Ith, Margarethenberg bei Minden.

G. Robertianum. Um Rüthen in Menge weissblühend.

Erodium Cicutarium. Die Kronblätter sind nicht immer gleich; bei der grossen Form die innern 2 Blumenblätter kürzer (und grün gefleckt).

Oxalis corniculata. Vollkommen eingebürgert z. B. bei Holzminden.

Hypericum montanum. Höxter einzeln, aber an vielen Orten, auch am Solling. Jakobsberg und Margarethenberg bei Minden.

Tilia parvifolia. Warburg in Rappin, Solling doch wohl wild.

T. grandifolia. Sicherlich wild, meist als Gebüsch auf Kalkbergen.

Acer Pseudo-Platanus und *platanoides* in den Bergwäldern (letzterer auch bei Holzminden) gewiss wild.

Sarothamnus scoparius. Auf Land, Schiefer, Mergel vorzugsweise.

Genista germanica. Im ganzen Solling gemein; Valdorf.

Anthyllis vulneraria L. Mit rothen Blüthen im Gebiet wohl noch nicht gef.; gelbweiss, mit rothem Schiffchen z. B. Bilstein bei Stadtberge.

Ononis repens. Fehlt fast im ganzen Ravensberg'schen und Lippe'schen (nur Rehme an der Chaussee nach Gohfeld, Schlangen und Kohlstädt).

Medicago falcata. Fehlt fast in ganz Ravensberg und Lippe (nur Bielefeld, Blömkeberg und Brackwede). Auch bei Höxter, Holzminden nur hier und da angeschwemmt an der Weser.

Melilotus vulgaris. Zwischen Pukelsheim und Natzungen in Menge; Porta. Oft auch verwildert zwischen Luzerne (dann meist sehr hoch und blaugrün).

Trifolium montanum. Driburg, Neuenherse, Asseln gemein; Holzberg bei Stadtoldendorf.

Hippocrepis comosa. Ith.

Vicia sativa. Blüthen auch weiss. (Beverungen.)

V. lathyroides. Bielefeld hinter den Bleichen auch jetzt noch; um Brackwede an mehren Orten.

Lathyrus pratensis var. stipul. sagittat. et dentibus sagittae bifidis.

L. sylvestris a. Brakel im Suthmer Holz. b. Rosenberg bei Driburg, Margarethenberg bei Minden (nicht bei Bielefeld).

Prunus Padus. In den Gebüschen der Senne, im Sauerland und um Borgentreich sicher wild auf Torfboden.

Spiraea Filipendula. Donoper Teich im Lippe'schen an der Dörenschlucht (Echterl.)

Geum rivale. Valdorf in Wehrendorf. Holzberg bei Stadtoldendorf.

Rubus cordifolius W. N. Amthausberg b. Vlotho.

R. carpinifolius. Daselbst.

R. discolor. Bielefeld, Höxter, Minden.

Fragaria elatior. Sehr schön am Jacobsberg bei Minden. Unter den Klippen, Heinsen der Weser gegenüber (Dber l)

Fr. collina. Derenthal am Solling auf dem Kalk. (Oft verwechselt mit einer Form von vesca.)

Potentilla inclinata. In und um Vlotho vergeblich gesucht.

Pot. apaca. Zwischen d. Hohenstein u. Oldendorf (Pflümer!)

P. fragariastrum. Valdorf am Domteich, Driburg, gemein bei Bielefeld, Lippspringe im Tilly-Holz.

Rosa rubiginosa. Form R. agrestis Savi (Blätter wie bei canina, sehr drüsig, sonst aber glatt) bei Lauenförde. Eine Form mit weisslichen Drüsen, schmalen Blättern, länglichen Fr., blassen Blüthen (Kalkberge bei Höxter und Holzminden) kaum von R. canina collina zu scheiden. D. Form micrantha besonders auf kahlen Höhen im Paderborn'schen, Corvei'schen.

Sanguisorba officinalis. Neuenherse. Lippspringe nach Haustenbeck zu.

Crataegus monogyna. Zwischen monogyna und Oxyacantha finden sich Zwischen-Formen (nicht Bastarde) in solcher Weise, dass es unmöglich ist, die Gränzen festzustellen.

Cotoneaster vulgaris. Ith (Dber l) Hohenstein.

Mespilus germanica. Verw. wohl nur in den westlichsten Gegenden.

Sorbus torminalis. Mittelsberg bei Höxter. Holzminden am Knapp. Hohenstein.

Epilobium lanceolatum. Geht am rechten Weserufer bis Lauenförde. Hampe möchte sie für Abart von E. roseum halten.

Oenothera biennis. Unter Föhren bei Lippspringe 1 Exempl. mit viel kleinern Blüthen, mehr als doppelt schmalern Blättern (wohl oft für muricata genommen).

Circaea alpina. Hohenstein.

C. intermedia. Domteich bei Valdorf. Lippspringe am Spellerberg. Ith, Solling, besonders auf Geröll der Bäche. Bielefeld in Ummeln im Holsche Brock, Brakel, Driburg nach Siebenstern zu.

Myriophyllum verticillatum. Nur in der Ebne häufig.

Hippuris vulgaris. Nieheim in der Lehmkuhle.

Bryonia alba. Hameln.

Br. dioica. Höxter einzeln in Hecken, Hameln, Herford.

Montia fontana a. fehlt im Osten auf weiten Strecken; doch z. B. Lammert bei Beverungen.

Corrigiola littoralis. Ausser in der Ebne selten.

Illecebrum verticillatum fehlt in den östl. Berggegenden ganz.

Scleranthus perennis. Wie vor. namentlich an der Weser.

Sedum Telephium E. Mittelform mit weissen Blüthen, sehr kleinen Knospen und Kelchen, gelben Staubbeuteln scheint S. Telephium Rchb. (Klippen des Solling bei Höxter).

Sedum reflexum. Wohl überall, ausser in den westlichsten (und vielleicht in den südöstlichsten) Gegenden, nur verwildert.

S. album. Bei Stadtberge gewiss wild.

S. villosum. Wesshalb es nicht so gut bei Dresslendorf, als bei Burbach wild wachsen soll, ist nicht abzusehn.

Ribes rubrum. Doch vielleicht wild auf Torf der Senne.

R. nigrum. In den Bergschluchten z. B. Dornberg, Tatenhausen bei Bielefeld, auch in moorigem Gebüsch z. B. Himmelreich bei Petershagen, Senne gewiss wild.

B. alpinum. Meist verwildert, aber Brilon (z. B. Schellhorn) und Ith gewiss wild.

Cicuta virosa. Scheint bei Holzminden und in Paderborn-Corvei zu fehlen.

Heliosciadium inundatum. Fehlt in d. östlichen Berggegenden.

Peucedanum palustre. Lippspringe nach Haustenbeck zu.

P. cervaria. Am Ith über Bisperode (Pfl.!)

Pastinaca sativa. Bünde nur verwildert. Ebenso Lippspringe am Fichtenwäldchen.

Siler trilobum. Ith. Holzminden bei Warbsen. (Dberl)

Hedera Helix. Erheben sich die Zweige ohne zu wurzeln (z. B. über eine Mauer), so führen sie meist sehr schmale Blätter. Ein Strauch mit aufrechtem (nicht wurzelndem) ästigem Stamm, eilanzettf. lang zugespitzten Blättern von höchst fremdartigem Aussehn an Felsen des Iberg bei Driburg.

Sambucus Ebulus. Hameln vor Rohrsen (Pfl.!)

Lonicera Xylosteum. Fehlt im Ravensbergischen, auch in Lippe nur bei Husten.

Galium cruciatum. Rehme auf dem Siehl; Brilon.

G. spurium L. (Statt aparine b.) Höxter und Holzminden, nur unter Flachs, also ursprünglich wohl ein Ausländer.

G. silvaticum. Von Valdorf bis zur Porta.

G. sylvestre. In Ravensberg nur auf den Horststeinen bei Vlotho. Im Lippe'schen ist sie gewiss nicht gemein, namentlich nicht im westlichen Theil. Form G. montanum Vill. Holzberg bei Stadtoldendorf.

Asperula cynanchica. Allerdings am Hohenstein.

Valerianella dentata. E. Form mit grösserm Kelch, dessen hintrer Lappen deutlich dreizähnig, b. Brakel, Warburg einzeln.

Scabiosa columbaria D. Form ochroleuca wohl in Westphalen nie gefunden.

Aster tripolium. Saline bei Pyrmont.

Inula salicina. Höxter am Galgstieg! Schiffberg und Holzberg bei Holzminden.

Conyza squarrosa. Valdorf, Minden, Bielefeld gemein.

Gnaphalium germanicum. Die Filago spathulata Prsl. z. B. bei Höxter gemein.

Gn. uliginosum. Form nudum Petershagen bei Dören am Weg nach Lokkum.

Gn. luteo-album. Lippspringe auf Aeckern.

Anthemis tinctoria. An der Weser nördlich noch Eberstein. Randblüthe auch hellgelb bis weiss.

Chrysanthemum parthenium. Am ganzen Margarethenberg bei Minden vollkommen wie wild.

Chr. inodorum. In den östlichen Berggegenden selten.

Chr. corymbosum. Im Eckerngrunde bei Hameln. (Pfl.!)

Arnica montana. Lammert bei Bühne.

Senecio Jacobaea. Alle Formen variiren mit kurzem zurückgeschlagnem Strahl. Ausserdem variirt der Strahl ähnlich wie bei S. nemorensis (sc. S. Fuchsii).

S. nemorensis. Höxter im Heilgegeistholz, im Solling an vielen Orten, Brückfeld. Die zu S. saracenicus bei Brilon angegebnen Standorte gehören ohne allen Zweifel hierher!

Carduus tuberosus. Nicht bei Detmold (ist palustri-oleraceus). Vermuthlich auch bei Stromberg verwechselt (mit acaulis b. dubius?)

C. arvensis c. complanatus. Wo im Gebiet gefunden?

C. crispo-nutans. Bald crispus, bald nutans näherstehend, Samen nicht reifend. Höxter an der Weser, unter d. Pflaumenbäumen nach d. Klippen hin unter den Stammeltern.

C. crispus. In den Thälern der grössern und kleinern Flüsse, daher oft auf weiten Strecken (z. B. bei Bielefeld, in der Senne) ganz fehlend.

Lappa tomentosa mehr östlich und südlich, fehlt z. B. in einem grossen Theil des Ravensbergischen und Lippe'schen.

Serratula tinctoria Höxter. Reuscheberg an der Klippe über'm Steinthal.

Carlina acaulis. Hameln an der Chaussee nach Flegesen (Schloth.!)

Thrincia hirta. Allerdings bis Bielefeld, besonders auf Land, gemein, aber fast fehlend in den östlichen Berggegenden an der Weser (nur Holzminden bei Forst).

Taraxacum officinale. Hält man T. lividum als Art fest, so darf man wenigstens nicht alle Mittelformen als Bastarde ansehn, T. laevigatum Dc. glaucescens Koch ist kein Bastard!

Lactuca Scariola. Hameln beim Felsenkeller!

L. virosa. Hameln am Kreuzweg auf lichten Waldplätzen (Pfl.!)

Hieracium praemorsum. Höxter am Galgstieg am Abhang nach dem Mittelsberg zu in Menge! Holzminden an der Hirschzunge.

H. foetidum. Driburg bei Emder Höhe! Hohenstein! Hameln.

H. setosum (Crepis-Koch). Einige Mal auf Brachen des Ziegenbergs gefunden (vermuthlich verschleppt).

H. praealtum. Bei Beverungen auch a und b. Marsberg am Weg nach der Oberstadt.

H. pratense. Kickenstein bei Holzminden (Dber!)

Phyteuma orbiculare. Lichtenau auf Wiesen b. Asseln häufig.

Ph. spicatum. Am Ende muss es heissen: auf dem rechten Weserufer nur album, sehr selten hellblau im Solling, nie blau! Nigrum blüht an denselben Standorten früher als spicatum.

Campanula Cervicaria lies: am Holzberg bei Heyen.

C. patula. Wiesen bei Luchtringen bei Höxter unter'm Kiekenstein.

C. persicifolia. Margarethenberg bei Minden auch graubehaart.

Specularia hybrida. Bodenwerder bei Kreipke! Lippspringe und Schlangen am Fuss der Berge!

Vaccinium Myrtillus. Die weissbeerige Abart ziemlich viel bei Veldrom! Hierher wird die Bemerkung in den Annales

Corbyenses gehören! „Ao. 1363 Conrad Wulfgang venator ex Köterberga attulit ramum cynosbati cum baccis albis boni saporis.“

Pyrola media bei Polle ist nur Form von P. minor.

P. secunda. Hameln am Klüt und am Wege nach der Finkenborn (Pfl.!)

Erica Tetralix. Solling auf dem Braunschweig'schen Torfmoor in ziemlicher Menge!

Ilex aquifolium. Im Solling an zwei Stellen von Dber gefunden (muthmasslich wild).

Cynanchum Vincetoxicum. Auf allen Kalkbergen bei Höxter und Holzminden, auch auf rothem Sandstein am Westabhang des Solling! Driburg!

Gentiana filiformis. Selten in den Bergen, z. B. Burnegge bei Valdorf!

G. campestris. Bielefeld nur am Johannisberg! Lippspringe in den Heiden! Höxter auf allen Berg-Plänen, in den Thälern des Solling, besonders schön am Moosberg.

Cuscuta diffusa Echterl. (C. Trifolii Auct., aber mit der Beschreibung bei Dec. nicht stimmend.) Auf Klee seit mehren Jahren bei Höxter, Horn, Brakel, Hameln u. s. w. verbreitet. Auf Medicago sativa am Ziegenberg bei Höxter seit einigen Jahren in Menge!

Cynoglossum montanum. Am Ith!

Symphytum officinale. Bei Höxter, Holzminden nur weissblühend!

Echium vulgare b. Die Staubfäden weiss.

Lithospermum officinale. Schlangen nach Veldrom zu mit Allium oleraceum!

L. purpureo-coeruleum. Heinsen an der Weser unter den Klippen.

Myosotis silvatica. Margarethenberg bei Minden (blaue und weisse Kronen an derselben Pflanze).

Solanum nigrum. S. stenopetalum A. Br. scheint doch nur eine Form. b. *miniatum.* Nicht bei Bielefeld!

Atropa belladonna Minden! Holzminden! Auch Solling bei Rotheminde!

Verbascum thapsiforme. Mir kein Standort in Ravensberg bekannt; auch in Lippe nur auf einem beschränkten Raume.

V. Lychnitis. Nicht bei Holzminden. Hameln am Klüt! Bei Marsberg auch weiss!

Verbascum nigro-tapsiforme. Höxter im Weserthal!

Linaria Cymbalaria. Klippen bei Recleifzen, Meienbrexen. Dass er verwildert sei, ist doch wohl unglaublich.

L. spuria. Fehlt im grössten Theil des Gebiets ganz, zieht sich in einen schmalen Strich vom Rhein durchs Münsterland bis Dissen (der Standort im Lippe'schen ganz vereinzelt).

Digitalis purpurea. Liebt das Consortium von Spartium, aber nicht ganz so häufig, liebt Sand und Mergel.

D. ambigua. Paschenburg an den Felsen in der Nähe des Wirthshauses (Pfl.!)

D. fulva. Lindl. vid. Rchb. fl. exc.

Veronica. Nicht einfach Uebersetzung des Namens „Ehrenpreis"?

V. triphyllos. Höxter um Godelheim, Katerstein.

V. spicata. Lippspringe an d. Chaussee nach Schlangen wenig!

Melampyrum cristatum. Holzberg bei Stadtoldendorf.

M. nemorosum lies: im „Heyer" Holz.

Alectorolophus crista galli. Wer in der Natur beobachtet, wird wohl nie zweifelhaft sein, zu welcher der 3 Arten eine Pflanze gehört. A. alpinus β angustifolius (Gmel.) Brilon, und wohl überhaupt im Sauerland, auf Bergweiden! Eine ähnliche Form aber von major, Ziegenberg bei Höxter (wo A. major sonst selten) auf Weiden. A. hirsutus scheint ausschliesslich dem Sauerlande zu gehören, fängt bei Stadtberge an, fehlt aber sonst auch im östlichen Gebiet ganz.

Orobanche rapum. Schwelm, Schwalenberg!

Mentha sylvestris. Die Hauptformen: a. vulgaris Benth. fol. obl. vel lanc.-ovatis, supra subnudis, subtus albo- vel incano-toment. b. nemorosa W. fol. lato-ovat. vel ellipt. Letztere selten z. B. Höxter an der Schelpe am Wall. M. viridis. (wozu β crispata) ist eine besondre Art.

M. pubescens W. (sylv.-aquatica) z. B. Nethethal bei Höxter mit den Stammeltern.

M. arvensi-aquatica Wirtg. (= verticillata Auct.) caule ramosiss.!

M. arvensi-hirsuta Wirtg. (paludosa Schrb.) Diese besonders in der Senne nicht selten.

M. crispa gehört zu M. piperita.

M. aquatico-arvensis Wirtg. Nicht selten. Geruch oft citronenähnlich.

M. hirsuta-arvensis Wirtg. Hierher die aquat. verticillata auf dem Gries der Sollingsbäche.

M. gentilis. Warburg an der Diemel auch e. var. crispata. Eine Hybride mit aquatica scheint sie an der Weser zwischen Blankenau und Beverungen zu bilden.

Thymus Serpyllum L. Blumen und Kelche immer stark behaart auf den Kalkbergen bei Stadtberge!

Lamium maculatum. Flecken der Bl. auch eine zusammenhängende Binde bildend. Weisse Blüthen kommen bei Höxter vor, auch fleischfarbne.

L. incisum fehlt in manchen Theilen z. B. Corvei, Paderborn ganz, nicht in Ravensberg und Lippe selten. (Niedermühle bei Bielefeld, Lopshorn; Brilon.)

Galeopsis Ladanum b. intermedia auf höhern Bergen! Brilon, Köterberg. c. angustifolia im Ravensb. nur Horst bei Vlotho, dagegen im Weserthal und Paderbornischen gemein, besonders als Form canescens.

G. versicolor. Driburg, Salzuffeln, Ith.

Stachys germanica. Brunsberg bei Höxter.

St. ambigua Sm. Ausser der eigentlichen Bastardform giebt es zahlreiche, mehr oder weniger zur Beschreibung stimmende Mittelformen.

St. betonica Benth. c. stricta Holzberg bei Stadtoldendorf.

St. recta. Ziegenberg sehr selten im Gebüsch unter dem alten Tanzplatz.

Ballota nigra h. b. Amthausberg bei Vlotho.

Marrubium vulgare L. Häufiger nur im Weserthal, doch nicht überall, ebenso im Diemelthal. Sonst nur vereinzelt.

Prunella vulgaris fol. laciniatis sehr selten. Höxter an der Chaussee nach Amelunxen.

Ajuga genevensis L. Der Standort am Schiffberg bei Holzminden der einzige sichere.

Utricularia vulgaris L. In d. Berggegenden nur sehr vereinz.

U. minor. Lippspringe nach Haustenbeck zu.

Trientalis europaea. Extersteine häufig; zwischen Herford und Exter; Neuenheerse.

Anagallis arvensis. Var. carnea und coerulea haben bestimmte Standorte, erstere z. B. Blömkeberg bei Bielefeld, letztere besonders verbreitet bei Driburg und Brakel.

Chenopodium murale fehlt an vielen Orten z. B. in Ravensb.

Ch. album d. opulifolium von mir nirgends gefunden, angebl. bei Münster.

Ch. hybridum. Neuerdings auch bei Bielefeld, doch in Lippe und Ravensberg selten.

Ch. Vulvaria. Hameln.

Ch. glaucum fehlt in Ravensberg, auch in Lippe selten.

Atriplex latifolium. Porta.

Rumex pratensis. Höxter an der Weser. Scheint nicht Bastard.

R. aquaticus. Vlotho an der Weser.

R. Acetosa. Bemerkenswerthe Form R. auriculatus Wallr., z. B. Brackwede und Brock.

Polygonum lapathifolium. Form P. laxum Rchb. anzuführen, z. B. an dem Weser- und Diemelufer in Menge. Auch eine Form fast ohne Knoten, mit zarten, schlanken Trauben; Blüthen klein wie bei nodosum, aber weiss.

Asarum europaeum. Schwelm. Ith.

Euphorbia amygdaloides. Am Abhang Heinsen gegenüber, in der Nähe des Standorts von Sisymbr. strictissimum.

E. cyparissias L. Im Weser- und Rheinthal sehr verbreitet, ausserdem nur einzeln.

E. esula. Höxter am linken Weserufer, etwa ¼ St. abwärts, in Menge.

Mercurialis perennis. Auch in torfig- sumpfigen Waldungen bei Ummeln bei Bielefeld.

Ulmus campestris ist nach zuverlässigen Nachrichten an der Oberweser (ebenso nach Echterling im Teutoburger Walde) keineswegs verwildert, sondern ein früher sehr verbreiteter, jetzt im Verschwinden begriffener Waldbaum (ebenso vermuthlich U. effusa, z. B. Brakel, Buchenberg b. Holzminden wild).

Salix pentandra. Nicht durch das Gebiet! scheint der Ebne anzugehören, und ist auch da selten.

S. rubra. Nicht bei Petershagen, aber an der Werre.

S. cinerea. Nur in der Ebne gemein; in Berggegenden besonders a.

S. ambigua. Lippspringe am Fichtenhölzchen zwischen S. repens selten.

Myrica gale. Neuhaus bei Paderborn.

Taxus baccata. Im Weserthal an der Sonnenseite steiler Abhänge wild, aber fast nur strauchig: auch am Breitenstein bei Rühle (an ganz unzugänglichen Stellen), Luhdener Klippe, Hohenstein.

Stratiotes Aloides. Geht über die nordwestliche Ebene schwerlich hinaus, als bei Rehme, Bünde, Petershagen.

Hydrocharis morsus ranae. Ausser der Ebne sehr vereinzelt: Bünde, Herford, Bielefeld b. Milse, Höxter b. Corvei.

Potamogeton fluitans. Nur Holzminden; die andern Standorte zu P. natans var. explanatus.

P. gramineus bei Lippspringe nach Haustenbeck zu.

P. lucens. Nur in der Ebene gemein.

P. obtusifolius. Mer. et Koch. Nur in der Ebne l Senne bei Bielefeld.

Typha angustifolia lies: zwischen Bielefeld und Gütersloh.

Sparganium natans zu zerlegen in die Arten fluitans und minimum.

Calla palustris. Bielefeld in Ummeln, nach Friedrichsdorf zu.

Orchis coriophora. Bis nach Derenthal.

O. militaris. Bruchberg bis Ottbergen bei Höxter; Holzberg bei Stadtoldendorf in Menge.

O. fusca. Heineberg bei Beverungen. Holzberg bei Stadtoldendorf (nicht, wie oft angegeben, bei Holzminden).

O. variegata. Höxter am Ziegenberg am Abhang nach dem Langenberg zu; Wiesen im Weserthal bei Stahle, Lüchtringen einzeln. Altenhagen im Solling (Dbr.)

O. incarnata. Im östlichen Theil sehr selten: Holzberg bei Stadtoldendorf.

Platanthera viridis. Höxter auf Wiesen rechts von der Chaussee nach Rotheminde mit O. albida. Brilon am Berge der Barrière Keffelke gegenüber.

Herminium Monorchis. Höxter am Bruchberg b. Ottbergen.

Ophrys insectifera. Höxter am Galgstieg, Bruchberg bei Ottbergen; Heineberg bei Beverungen. Driburg am Rosenberg.

Cephalanthera ensifolia. Auch östlich selten genug! Ziegenberg, Kiekenstein, Heilgegeistholz bei Höxter; Altenhagen, Burgberg bei Holzminden.

C. rubra. Heineberg bei Beverungen.

Epipactis latifolia. Lippspringe am Fichtenwäldchen häufig.

E. microphylla. Iburg bei Driburg, Ith.

Cypripedium Calceolus. Brakel bei der Istrupper Wanne im Flechtmer Holz.

Levcojum vernum. Hitzer, Grund, Modaxer Holz u. s. w. bei Brakel.

Convallaria verticillata. Höxter an der Nordostseite des Ziegenbergs selten, Ith, häufig Solling bei Mühlenberg, Holzberg bei Stadtoldendorf.

Lilium Martagon. Wohl im Lippe'schen, aber bei Beverungen und Marsberg gewiss nicht verwildert.

Allium ursinum. Ith. Lippspringe am Bilstein.

A. carinatum. Bei Holzminden nur verwildert.

A. vineale. Bei Schlangen in Menge nach Veldrom hin.

Luzula maxima. Lippspringe am Bilstein; Bielefeld auf dem Kahlenberg, Nordseite der Spiegelsberge; Hameln selten bei Hastenbeck an der Ofensburg (Pfl. l) Höxter unter dem Köterberg. Homburg bei Holzminden.

Juncus filiformis. Durchaus nicht im ganzen Gebiet. Schwerlich bei Bielefeld. Mir ausser dem Lippe'schen nur ein sicherer Standort bekannt bei Holzminden (vor dem Pipping und bei Allendorf).

J. capitatus. Bielefeld gemein genug, Bünde beim Doberg. Südöstlich vor Brakel an Ackerrändern vor d. Modäxer Holz.

J. Tenageja. Im Gebirge kein Standort bekannt.

Cyperus flavescens. Bielefeld nicht auf der Finkenheide, sondern in der Bauerschaft Brock bei Brackwede. Wohl nur in der Ebne.

C. fuscus. Lippspringe vor der Stadt nach Neuhaus zu.

Schoenus nigricans. Driburg und Herste ist Ein Standort: Herste bei Driburg!

Scirpus uniglumis. In der Ebne; sonst nur Holzberg bei Stadtoldendorf, Herford nach Schöttmar.

Sc. fluitans. Nur in der Ebene.

Sc. *Duvalii.* Unterm Holzberg bei Stadtoldendorf, Oelmühle

und Walkmühle bei Bielefeld (nicht b. daselbst). Die Deckblätter sind an unsrer Pflanze kaum punctirt, die Halmspitze ist aber länger als der Aehrenknäuel.

Carex dioica. Holzberg bei Stadtoldendorf am Bach! Lippspringe!

C. Davalliana. Vor dem Hohenstein b. der Papiermühle (Pfl.!)

C. pulicaris. Holzberg bei Stadtoldendorf! Beverungen auf dem Lammert! Lippspringe!

C. strigosa. Am Ith.

C. maxima. Driburg z. B. an den Tuffsteinbächen nach Siebenstern zu! Hameln (Pflumer!)

C. digitata b. *ornithopoda.* Von Dber. und Schaum. auch bei Holzminden, doch meist nur so gefunden, dass einzelne Fruchthalme der Beschreibung entsprechen, andre nicht!

C. montana. Höxter am Mittelsberg; Solling bei Derenthal, nach Rotheminde zu.

C. ericetorum. Lippspringe, aber selten!

C. praecox. Die Form C. polyrrhiza Wllr. z. B. Solling.

C. distans. Holzberg bei Stadtoldendorf.

C. fulva. In der Ebene. In den Bergen bei Driburg und Holzberg bei Stadtoldendorf.

C. vesicaria. In den Berggegenden häufiger als ampullacea.

Panicum sanguinale. Bei Holzminden (und wohl an manchen andern der angegebenen Standorte) mit der vielährigen var. von P. humifusum verwechselt.

Setaria verticillata. Wohl nur eingeschleppt. So auch in Gärten bei Höxter (mit Blumensamen hingekommen).

Alopecurus agrestis. Ausserhalb der Ebne nur: Engar bei Warburg, Esperde bei Holzminden.

Koeleria cristata. Im ganzen Corvei und Paderborn in den Bergen gemein. Var. glauca z. B. Brilon am Drübel.

Festuca Myurus a. Beverungen bei Lauenförde am Abhang überm Fussweg nach Meienbrexen in Menge! Aber gewiss nur Form.

b. sciuroides. Rehme an Wegabhängen! Solling auf der Boffzer Heide! (Statt Calvarienberg lies: Katthagen.)

F. elatior. b. coliacea nicht durch das Gebiet, z. B. in Ravensberg nie gefunden, in Lippe nur im Weserthal.

F. arundinacea. Nicht durch das Gebiet; hauptsächlich in den Thälern grösserer Flüsse.

F. sylvatica. Holzberg bei Stadtoldendorf, Eberstein! Hohenstein.

Bromus commutatus auf Aeckern bei Höxter und Holzminden. Vielleicht Ackerform von Br. racemosus?

Br. arvensis. Ausser dem südlichen und östlichen Gebiet nur vereinzelt.

Br. erectus. Holzminden am Haarmann's Berg selten (Dber!) In Menge auf einem Theil der Promenade bei Lippspringe (hier gesäet?) Vielleicht var. von B. inermis.

Br. inermis selten. Verbreitet von Dülmen nach dem Rhein zu; dann Weserthal von Höxter bis Dankersen, aber zerstreut.

Br. tectorum. Auch hier sind die Standorte zu zählen: Warburg, Höxter!

Elymus europaeus. Mittelsberg bei Höxter; Burgberg, Buchenberg bei Holzminden; Ith.

Lolium italicum wohl = L. multiflorum Lam. verwildert.

Noch sei bemerkt, dass Lycopodium complanatum an den Brackweder Bergen bei Bielefeld vorkömmt, links vom Fussweg über d. Stonebrink nach Brackwede!

Obige Bemerkungen enthalten das Wesentliche, was ich zu Karsch Flora bis jetzt notirt habe, welche, zwar nicht als die vollständigste, aber als die kritischste jeder spätern Arbeit über die Phanerogamen-Flora Westphalen's wird zu Grunde gelegt werden müssen.

Die tertiären Ablagerungen im Kreise Creuznach

von

H. C. Weinkauff.

Tertiäre Ablagerungen im Kreise Creuznach sind schon länger bekannt. Bereits vor mehr als 30 Jahren haben darüber die Herren v. Dechen und v. Oeynhausen (die Rheinländer etc.) und Burkart (in Creuznacher Zeitung und Noeggeraths Rheinland und Westphalen) berichtet; sowie später Dellmann (in der Vereinszeitschrift), Volz (Uebersicht der geologischen Verhältnisse des Grossherzogthums Hessen) und Friedr. Sandberger (Untersuchungen über das Mainzer Becken), ihrer theilweise erwähnt. Weniger bekannt dürfte es indessen sein, dass mehrere dieser Ablagerungen einen ungemeinen Reichthum an wohlerhaltenen Conchylien enthalten. Die Ausbeutung dieser Stellen hat mich in den letzten Jahren vielfach beschäftigt und in Stand gesetzt, dem Herrn Professor Dr. Fr. Sandberger in Carlsruhe, der die Conchylien des Mainzer Beckens monographisch bearbeitet, reiches z. Th. ganz neues Material zu liefern. Derselbe hatte auch die Güte, mir zweifelhaftes und unbekanntes zu bestimmen, das hinten folgende Verzeichniss durchzusehen und mit der, dem heutigen Stand der Wissenschaft entsprechenden, Nomenclatur zu versehen, die um so nöthiger war, als sich meine und wohl auch Anderer Bestimmungen auf die Verzeichnisse von Al. Braun und Sandbergers frühere Arbeiten gründeten.

Durch die Erfunde vieler, wohlerhaltener Petrefakten haben die bis jetzt nicht sehr beachteten tertiären Schichten ein erhöhetes Interesse gewonnen; man wird es daher nicht für ungerechtfertigt halten, wenn ich es versuche in Nachstehendem eine kurze Beschreibung dieser Ablagerungen zu geben, natürlich ohne den Anspruch zu erheben, eine erschöpfende

Arbeit zu liefern. Dies wird vielmehr, dem oben erwähnten grössern Sandberger'schen Werke vorbehalten bleiben müssen. Ihm ein Wenig vorgearbeitet zu haben und zugleich bei Andern Interesse an dem Vorkommen zu erwecken, dies ist der alleinige Zweck dieser kleinen Arbeit.

Sämmtliche mir bekannte Ablagerungen gehören dem Mainzer Becken an und zwar den tiefsten Schichten desselben, dem untermiocänen Meeressand (Sandbergers Eintheilung) oder mitteloligocän (Beyrich), mit Ausnahme eines Theiles der Partie bei Langenlonsheim, die unzweifelhaft den Schichten des Cyrenen-Mergels (Sandberger) angehört. Sie bilden fast Alle vereinzelte Partieen, die den Gehängen höherer Berge an- oder den Rücken der niedrigen aufgesetzt sind, z. Th. selbstständige Hügel zusammensetzend, meist aber getrennt durch Thäler, oder neuere Anschwemmungen, oft durch unbedeckte ältere Gesteine, so dass sie auf einer geognostischen Karte sich wie zerstreuete, mehr oder weniger grosse Striche oder Flecken ausnehmen würden. Nur die bedeutenden Sandablagerungen mit dem bekannten Barytsandstein auf dem rechten Ufer der Nahe bei Creuznach stehen durch Auflagerung jüngerer Schichten und andern Zusammenhang mit den übrigen Theilen des Mainzer Beckens im Hessischen in Verbindung. Diese Zerrissenheit und der wechselnde petrographische Charakter lassen eine Zusammenbeschreibung nicht wohl zu, ich werde daher, nach einer Aufzählung sämmtlicher Partieen, nur die grössern und diejenigen genauer hervorheben, die besondere Eigenthümlichkeiten zeigen.

Die zu äusserst nach Westen gerückte, aber unbedeutende Partie liegt bei Sobernheim, dann folgt eine bei den Steinharder Höfen, die mit der 3. auf und an dem Welschberge bei Waldböckelheim wohl, obgleich durch Dammerde bedeckt, im Zusammenhang stehen möchte. Dem Welschberge gegenüber auf dem Gienberg liegt die 4. Partie; dann folgt die bedeutendste bei Mandel, die sich z. Th. bis Braunweiler und Sommerloch verfolgen lässt. In der Nähe von Creuznach sind 4 vereinzelte kleinere Partieen auf dem linken Nahe-Ufer bekannt, während auf der rechten Seite jene bedeutenden Sandablagerungen auftreten, die vom Tempel am Kuhberge bis an die hessische Grenze und darüber hinaus bis

Fürfeld den Porphyr auf seiner Nord- und Ostseite, wie ein Band umziehen. Bei Heddesheim und Hilbersheim sind kleine Flecken und endlich bei Langenlonsheim, am Riederkopf Sandablagerungen bekannt, die durch Cyrenenmergel bedeckt sind, welcher sich mit Unterbrechungen bis nach Laubenheim verfolgen lässt, nach der Nahe hin aber durch jüngere Bedeckungen sich dem Auge entzieht, wohl aber mit den gleichzeitigen Bildungen jenseits der Nahe, im Zusammenhang stehen wird. Spuren tertiärer Ablagerungen lassen sich noch vielfach nachweisen, obgleich höchst unbedeutend und petrefaktenleer lassen sie sich doch überall an der gelben Farbe des Sandes und Kieses erkennen. Ich führe an z. B. eine Stelle an der Chaussee zwischen Windesheim und Schweppenhausen, an der Chaussee zwischen Waldböckelheim und Eckweiler etc.

Vor allen Andern verdienen die beiden Partieen bei Waldböckelheim Interesse, weil beide sich durch Petrefakten-Vorkommen auszeichnen; dabei lassen sie eine verschiedene Bildungsweise, eine Uferbildung und eine Austernbank erkennen. Die erste an dem terrassenförmig gebildeten Nord-Abhang des Glenberges, über den der Pfad nach Thalböckelheim führt, lagert sich direct auf einen braunen morschen Mandelstein und besteht aus einem schmutzig gelben, feinen Sand, der stellenweise durch ein dunkeles, bituminöses, wohl aus animalischen Resten hervorgegangenes Bindemittel zu mehr oder weniger grossen Knollen oder Brocken verhärtet ist. Beide sind voll von meist vortrefflich erhaltenen, aber kleinen Conchylien und Bruchstücken grösserer Arten. An einzelnen Stellen sind letztere so zusammengehäuft und zu so kleinen Stücken zermalmt und gerollt, dass man wohl berechtigt ist, solche Stellen als der vollen Kraft der Brandung ausgesetzt gewesen zu betrachten, wie denn überhaupt die ganze Bildung, wegen der geringen Mächtigkeit, der Terrassenform des Abhangs, des Vorkommens nur kleiner Arten und Anfänge von grössern, von Letztern in erkennbarem Zustande nur solche mit dicken Schalen, die übrigen nur in Bruchstücken u. s. w. sich als eine submarine Uferbildung an felsiger Küste darstellt. Ich sage submarin, weil höher den Berg hinauf und auf dem Rücken desselben sich

unzweifelhafte Spuren einer Austernbank finden. An diesen Stellen habe ich über 100 meist kleine Arten gesammelt, darunter fast alle von Weinheim bei Alzey bekannten kleinen Geschlechter: Rissoa, Pyramidella, Eulima, Chemnitzia, Litorina, Lacuna u. s. w. und einige neue, dorten nicht beobachtete, wovon ich z. B. Skenea striatella Sdb. und Argiope subradiata Sdb. als besonders interessant anführe. Es war dies zwar eine mühsame, doch höchst lohnende Arbeit, die ich nur auf der Stube, wohin ich mir den Sand bringen liess, ausführen konnte. Ich glaube wohl in der Eigenthümlichkeit des Vorherrschens der kleinen Arten die Ursache suchen zu müssen, dass diese so interessante Fundstelle so lange unbeachtet blieb. Die Ausbeutung an Ort und Stelle ist wenig lohnend und nicht Jeder hat Freude an solch kleinen Schneckchen. Hat doch ein namhafter ausländischer Geologe, den ich an die Localität geführt und dem ich ein Dutzend Arten dieser kleinen aus dem Sande gesuchten Schneckchen übergeben hatte, mir sie mit der Bezeichnung „Nipps“ und voller Verachtung zurückgegeben, nur einige grössere Corallen zurückhaltend.

Eine wirkliche Austernbank findet sich an dem untern Gehänge des Welschberges in der Nähe des Kirchhofes, in welcher sich viele, recht schöne Conchylien gefunden haben. Die aufsitzenden Arten, wie Ostrea callifera und Spondylus auriculatus sind meistens noch auf dem Kohlensandstein, der die Unterlage dieser Ablagerung bildet, fest gewachsen, dazwischen und darüber hat sich eine geringmächtige Sandschicht mit Murex flexivaricosus Sdb. und andern z. Th. neuen Arten, wie Bulla nitens Sdb. gelagert. Die ganze Bildung kommt nur beim Anrotte neuer Weinberge zu Tage und war vor einiger Zeit besonders schön aufgeschlossen. Das häufige Vorkommen von Ostrea cullifera auf den Feldern über den ganzen Süd- Abhang des Welschberges lässt auf eine weite Verbreitung dieser Austernbank schliessen. Oben auf der Höhe des Welschberges legt sich die Schicht auf den quarzfreien Porphyr (Porphyrit) des Welschberges und besteht hier aus kleinern und grössern Körnern dieses grünen Gesteins, das mit Muscheln und Muschelstücken bei kalkigem Cement zu einem festen s. g. Muschelconglomerat verhärtet ist. Das Muschelu-Material vornehmlich aus Perna Sandber-

geri und den grossen Pectunculus- und Cythereen-Arten bestehend, ist vorherrschend und gestattet die Ausbeutung und Benutzung zum Kalkbrennen. Das Ende dieser Ablagerung in Ost, näher nach Weinsheim hin ist wesentlich anders, indem der Sand hier ohne Petrefakten von einem grobkörnigen, quarzigen Sandstein bedeckt ist, der viele Petrefakten, hier aber als Steinkerne ausgebildet enthält und mit einem quarzführenden Porphyr in Contact steht.

Die dritte bedeutende Ablagerung findet sich in der Umgebung des Dorfes Mandel. Sie erstreckt sich auf der Süd- und Süd-West-Seite bis in die Gemarkungen von Rüdesheim und Kloster Sponheim, während sie sich auf der Nordseite bis nach Brannweiler und Sommerloch sicher verfolgen lässt, hier jedoch, wie auf der andern Seite durch theilweise Bedeckung in mehrere Partieen abgetheilt erscheint. Die ganze Partie ist nach petrographischem Merkmal in zwei Etagen getheilt, die sich wohl trennen lassen. Die eine besteht aus mächtigen Sandmassen, die sich, wie deutlich unmittelbar hinter dem Dorfe an der steilen Strasse nach dem Walde zu beobachten ist, direct den schwach nach Ost fallenden Schichten des rothen Sandsteines (Todtliegendes) auflagern. Der Sand ist feinkörnig, von Farbe weiss und alle Schattirungen des Gelb durchlaufend, enthält jedoch nur an einer beschränkten Stelle, die für den Meeressand bezeichnenden Petrefakten: Ostrea callifera, Lucina tenuistria, Cytherea splendida und Cerithium plicatum, minus. Der sie einschliessende Sand ist ganz weiss und verleiht ihnen ein etwas fremdartiges Ansehen. Eine nähere Untersuchung ist beabsichtigt und wird auch wohl hier einen grössern Reichthum an Arten ergeben. An den diese Sandmassen einnehmenden Hügel legen sich zu beiden Seiten, nur im Thalgrund bedeckt durch Ackerland aus jüngern Anschwemmungen, mächtige Mergelmassen an, die in grossen Gruben mehrfach aufgeschlossen sind. Den äussern Lagerungsverhältnissen nach, (eine directe Auflagerung ist nicht zu beobachten) würde ich diese Mergel für jünger halten und den a. a. O. im Mainzer Becken entwickelten Cyrenenmergeln indentificiren, wenn ich die demselben zustehenden Petrefakten beibringen könnte. Es haben sich bisher aber nur die Zähne

von Lamna cuspidata, denticulata und contortidens Ag. gefunden, die dem Meeressand und dem Cyrenenmergel gemeinschaftlich angehören, daher nicht entscheidend sind. Ich möchte sie vorläufig als das gleichalterige, aber in grösserer Entfernung vom Ufer abgesetzte thonig kalkige Aequivalent des Meeressandes betrachtet wissen. Zur Verstärkung dieser Ansicht dient auch die an der Chaussee nach Sponheim zu beobachtende Ueberlagerung des Mergels durch eine Kiesbildung; eine gleiche ist auch jenseits des Thales am Sponheimer Flürchen und auf der Mandeler Heide dem Meeressand aufgesetzt. Ihre gelbe Farbe lässt ihr tertiäres Alter erkennen.

Die nähere Umgebung von Creuznach zeigt auf dem linken Ufer der Nahe mehrere Partieen, so auf dem Kronenberg und Hinkelstein, weissen Sand und Mergel (z. Th. Letten), letzterer durch Gypsspathblätter in Knollen und Schnüren ausgezeichnet. Die Lagerungsverhältnisse sind aber so unklar, die ganze Partie so zerrissen, ausserdem ohne Petrefakten, dass sich nichts weiter darüber sagen lässt. Nach Norden scheinen diese Schichten, wenn auch unterbrochen mit jenen durch Burkart erwähnten Sand- und Kiesschichten zusammenzuhängen, die bis nach Hergenfeld sich verfolgen lassen sollen, während die Mergel über den Mönchberg bis nach dem Winzenheimer Berg bekannt sind.

Besser gekennzeichnet sind zwei ganz locale Bildungen auf der Hardt, deren eine durch das Vorkommen von a. a. O. beschriebenen knollenförmig zusammengehäuften Barytspathzwillingen ausgezeichnet ist. In diesen Knollen sowie in jenen Sandknollen, deren Bindemittel ebenfalls Baryt ist, sind Petrefakten nicht selten. Diese Bildung findet sich am N. O. Abhang der Hardt und führt ausser den Knollen noch gelben Sand und Kies mit Ostrea callifera. Die andere Partie am N. W. Abhang der Hardt gelegen, besteht aus, in der Acker- und Walderde steckenden Ueberresten einer Sandsteinbank von brauner und gelber Farbe, voller Steinkerne der Petrefakten des Meeressandes in grosser Zahl der Arten und Individuen. Hier soll auch der in vielen Schriften erwähnte Pinuszapfen gefunden worden sein. Andere Pflanzen-Reste werden in der Sammlung des Herrn Engelmann aufbewahrt, haben aber noch keine Bestimmung gefunden.

Bei Treissen S. W. Abhang der Hardt habe ich die dritte ganz beschränkte Ablagerung durch Ostrea callifera kenntlich aufgefunden.

Von ungleich grösserer Wichtigkeit und Ausdehnung sind die Sandhügel auf der rechten Seite. Hier lehnen sich die stellenweise bis 30 Fuss mächtig aufgeschlossenen Sandablagerungen an den herrschenden Porphyr, von dem sie in N. N. O. Richtung in 3 nebeneinander, nur durch Thäler getrennten, selbständigen Hügeln (wahre Dünen-Hügel) abstreichen. Der Sand ist wechselnd vom feinsten Stubensand bis zum Korne von Schrot- und Haselnuss-Grösse, durchgehends als feines Porphyrmaterial mit wenigen Quarzkörnern ausgebildet. Stellenweise sind diese Sandmassen zu Sandsteinen in Schichten und Knollen und zu Conglomeraten verhärtet, die theils mit dem losen Sand wechseln, theils die Decken bilden. Ebenso wechselnd ist die Farbe: schmutzig weiss, gelb, orange und eisenbraun. Einzelne Stellen sind mit den bekannten durch Dellmann in diesen Blättern beschriebenen Barytspathknollen und Sandsteinschichten mit Barytbindemittel bedeckt. Sie sind es vor Allen, die so äusserst reich an schönen Petrefakten sind, die obgleich nur als Steinkerne ausgebildet, doch wegen ihrer Reinheit (sie bestehen aus Barytspath, der meistens klar und fast durchsichtig ist) eine sichere Bestimmung zu lassen und von denen ich genau bestimmte, 64 Species besitze. Auf diese Sandablagerung legt sich am Nauberg eine Mergeldecke, die nach Hackenheim und über den Galgenberg nach andern Mergelpartieen im Rheinhessischen zieht, also die directe Vereinigung mit den jüngern Schichten des Mainzer Beckens vermittelt. Die Sandmassen wiederholen sich auf der ganzen Linie, die der Porphyr bildet und umziehen ihn in seiner ganzen Erstreckung bis Fürfeld, nur in den Einschnitten weggewaschen.

Es bleibt uns noch die Ablagerung bei Langenlonsheim zu besprechen übrig. Unmittelbar auf die rothen Schichten des Todtliegenden des Kremser Kopfes, lagert hier ein ebenfalls gelber Sand mit unzähligen Exemplaren des Pectunculus crassus Ph. Dieser Sand ist stellenweise durch ein dunkeles bituminöses Bindemittel verhärtet und enthält dann neben

jener Muschel Gypsspath in Schnüren. Es sind hier noch beobachtet: Natica crassatina Link, Lucina tenuistria Heb. Xenophora Lyelliana Bosq. und Rippenstücke von Halianassa Colini v. Mey. Das im Museum der Universität zu Bonn aufbewahrte Hirschgeweih stammt aus dieser Schicht, in der einzelne Zacken und Geweihstücke nicht selten sind. Es deutet dieses Vorkommen auf grosse Nähe eines Festlandes. Näher nach dem Dorfe tritt in den Weinbergen Mergel auf, der Cerithium plicatum, intermedium und Cytherea incrassata enthält, sich also den Schichten des Cyrenenmergels angehörig erweist. Dieser Mergel ist bis in die Laubenheimer Weinberge und wohl noch weiter zu verfolgen.

Von allgemeinem geologischen Interesse dürfte die an den beschriebenen verschiedenen Partieen zu machende Beobachtung sein, dass überall da, wo diese Schichten mit wahren Quarzporphyren in Berührung sind, d. h. entweder aus ihren Trümmern entstanden oder ihm aufgelagert sind, die thierischen Einschlüsse ihre Schalen verloren haben und als Steinkerne ausgebildet sind. Dies ist nicht allein bei den beschriebenen beiden hier zu Creuznach liegenden Partieen, sondern vieler Orts im Hessischen zu beobachten, so bei Laubersheim, Fürfeld und Steinbockenheim und im Bairischen bei Feil-Bingert, auch am Ost-Abhang des Welschberges bei Waldböckelheim. Wo sie dagegen mit Melaphyren, Mandelsteinen und den Sedimenten der Kohlenformation und des Todtliegenden zusammentreffen, sind die Schalen vorhanden und vortrefflich erhalten. So ausser den hier beschriebenen beiden Partieen zu Waldböckelheim (Mandelstein und Kohlensandstein), Mandel und Langenlonsheim (Rothe Sandsteinschichten des Todtliegenden im Hessischen an den berühmten Fundstellen zu Weinheim bei Alzey, wo Melaphyr die Unterlage bildet und auch das Material z. Th. geliefert hat, zu Flonheim und Eckelsheim, Kohlensandstein-Unterlage. Nur das zum Kalkbrennen dienende bei Waldböckelheim vorkommende Porphyrgestein lässt einen Zweifel, doch ist es jedenfalls ein quarzfreier Porphyr, der unter andern auch von Hrn. Steininger zu den Melaphyren gerechnet wird.

Ist dies Zufall oder hat der fast überall mit den quarzführenden Porphyren auftretende Baryt die Muschelschalen ver-

drängt? Ich wage keine Erklärung und möchte sie gereifterm Urtheil überlassen.

Eine andere auffallende, aber wohl leichter zu erklärende Erscheinung bietet die grosse Verschiedenheit der Meereshöhe dar, in der Petrefakten von gleichen Geschlechtern und Arten vorkommen. Bei Creuznach liegen die petrefaktenführenden Schichten auf der Hardt in ungefährer Meereshöhe von 950′ über Meer, während die an den Sandgruben kaum die Hälfte an Höhe, wohl noch weniger erreichen. Ein gleiches Verhältniss zeigen die beiden an und auf dem Welschberg erwähnten Fundorte. Und doch beobachtet man die gleichen Species; es kann also nicht an in verschiedener Meerestiefe lebende Arten gedacht werden. Ostreen und andere, seichte Meeresstellen liebende Arten sind allerwärts vorhanden. Erstere sind am Welschberg in so grosser Verbreitung zu finden, vom Fuss bis zum Gipfel, dass der frühere Meeresgrund, der ihnen unmöglich erlaubt hätte in Niveaus von mehr als 400′ Differenz zu leben, jedenfalls anders beschaffen sein musste, als die Fundstellen sich jetzt darstellen. Ich weiss keine andere Erklärung als eine langsame Hebung oder Senkung des Meeresbodens anzunehmen, die erlaubte, dass die Conchyliencolonieen sich tiefer oder höher wenden konnten, je nachdem man eine Hebung oder Senkung sich denkt. An ein Ablaufen des Beckens um diese Zeit kann nicht gedacht werden, dem widersetzt sich das Vorkommen viel jüngerer Schichten in grösserer Meereshöhe als die in ihrer unmittelbaren Nähe befindlichen Meeressandschichten. Das wohl den Cerithienschichten (die 3. Etage Sandbergers) angehörige Vorkommen am Kirchhofe bei Hackenheim liegt bedeutend höher, als eine ganz nahe dabei liegende Austernbank, auch viel höher, als die auf der entgegengesetzten Seite liegenden Schichten des Cyrenenmergels, dem dort sogar noch eine jüngere marine Sandablagerung folgt. Die Oscillationen des Meeresbodens scheinen aber nach Absatz des Meeressandes aufgehört zu haben, weil sich nur an den tiefsten Stellen, wie bei Langenlonsheim und hier jüngere Schichten angelegt haben, während die höher gelegenen sich als abgerissene Fetzen von Sand ohne alle Bedeckung und ohne alle Beziehung zu jüngern Schichten stehend,

erweisen, damals also wohl schon Festland waren. Man beobachtet an den im ganzen Terrain vorkommenden Schichten des Todtliegenden verschiedene Schichtenstellungen, die man allgemein von einer Verwerfung ableitet. Sollte diese wohl auf die besprochenen Hebungen oder Senkungen des Tertiären zurückzuführen sein? Die höchst gelegenen Stellen in Letzterm ruhen auf Porphyren. Haben diese an der Hebung Theil genommen, so dürften die ihnen anliegenden Gesteine leicht verworfen worden sein können.

Zum Schlusse dieses Aufsatzes gebe ich noch das Verzeichniss sämmtlicher bei Waldböckelheim gefundenen Arten von Schalthieren, deren Bestimmung als zuverlässig betrachtet werden kann. Mit Ausnahme der gemeinen leicht kenntlichen haben alle Arten dem Herrn Professor Dr. Sandberger in Carlsruhe zur Bestimmung vorgelegen, der viele der besonders gut erhaltenen seltenen, so wie alle neuen, seinen Beschreibungen und Abbildungen in dem demnächst erscheinenden Werke „Monographie der Schalthiere des Mainzer Beckens“ zu Grunde gelegt hat. Sobald die Witterung eine weitere Ausbeutung dieser Schichten zulässt, werde ich wohl in der Lage sein, eine reichhaltige Suite dieser Vorkommen im Vereins-Museum niederlegen zu können, die dann als Belegstücke zu dieser Arbeit dienen kann.

Verzeichniss.*)

Nro. 1	Foraminiferen Sp.	Liegen zu näherer Untersuchung und Bestimmung Herrn Prof. Reuss in Prag vor.
„ 2		
„ 3	Corallen Sp.	
„ 4		
„ 5		
„ 6	Aporhais acutidactylus Sandbg. **	
„ 7	Conus symmetricus Desh. **	
„ 8	Pleurotoma n. sp. *	
„ 9	„ „ *	

*) Die in der Liste mit einem * bezeichneten Arten haben die Localität Waldböckelheim mit dem lange bekannten Fundorte Weinheim bei Alzey allein, die mit ** bezeichneten dagegen mit Weinheim und Creuznach gemeinschaftlich. Die Species ohne Bezeichnung sind der Localität eigenthümlich. Eine Angabe der Massenverhältnisse lässt sich vorläufig nicht machen, doch soll bei den ganz seltenen dies angemerkt werden.

Nro. 10 Fusus elongatus Nyst. **
„ 11 „ unbestimmbar.
„ 12 Ficula imbricata Sandb. * sehr selten.
„ 13 Murex flexivaricosus Sandb. *
„ 14 Tiphys scalaris Al. Br. * sehr selten.
„ 15 Tritonium flandricum de Kon. **
„ 16 Purpura monoplex Desh.
„ 17 Buccinum pusillum Sandb. sehr selten.
„ 18 Cancellaria n. sp. *
„ 19 Voluta Rathieri Hèb. **
„ 20 „ modesta Mér. **
„ 21 Mitra perminuta Al. Br. **
„ 22 Cypraea subexcisa Al. Br. **
„ 23 Cerithium lima Brug. **
„ 24 „ dentatum Defr. *
„ 25 „ plicatum Lmk. ** auch zu Mandel.
„ 26 „ convirale Lmk. **
„ 27 „ perversum L. *
„ 28 „ uniseriale n. sp. Sandb.
„ 29 „ dissitum Desh. *
„ 30 „ bicarinata Sandb. *
„ 31 „ n. sp. s. selten.
„ 32 Paludestrina hasteli Nyst. sehr selten.
„ 33 Rissoa plicata Desh. **
„ 34 „ Duboisi Nyst. *
„ 35 „ succincta „ *
„ 36 Skenea striatella Sandb. n. sp.
„ 37 Lacuna subeffusa Sandb. n. sp. sehr selten.
„ 38 „ eburnaeformis Sandb. n. sp. sehr selten.
„ 39 Litorina obtusangula Sandb. *
„ 40 „ n. sp.
„ 41 Solarium trimonile Sandb. **
„ 42 Scalaria pusilla Phil. * sehr selten.
„ 43 Natica crassatina Lmk. **
„ 44 „ Nysti d'Orb. **
„ 45 Xenophora Lyelleana Bosq. ** auch zu Langenbr.
„ 46 Calyptraea striatella Nyst. **
„ 47 Crepidula sp. inc. ** selten.
„ 48 Capulus transversus Sandb. ** selten.
„ 49 „ navicularis Sandb. selten.
„ 50 „ n. sp. selten.
„ 51 Ringicula acuta Sandb. *
„ 52 Pyramidella cancellata Nyst. *
„ 53 „ subulata Mer. *
„ 54 Turbonilla Sp. *
„ 55 „ „ * selten.
„ 56 Eulima acicula Sandb. *

Nro. 57 Eulima n. sp. sehr selten.
„ 58 Odontostoma acutiuscula Al. Br. * sehr selten.
„ 59 Vermetus n. sp. *
„ 60 Nerita rhenana Thomae. *
„ 61 Neritina fulminifera Sandb. *
„ 62 Turbo cancellato-costatus Sandb. *
„ 63 Trochus multicingulatus Sandb. **
„ 64 „ scalaris Sandb. *
„ 65 Emarginula conica Sandb. **
„ 66 Patella Moguntina Al. Br. **
„ 67 „ alternicossata Sandb. *
„ 68 „ excentrica Sandb. sehr selten.
„ 69 Dentalium Kickxi Nyst. **
„ 70 „ Dunkeri Nyst. **
„ 72 Bulla conoidea Desh. **
„ 73 „ nitens Sandb.
„ 74 Tornatella limneiformis Sandb. *
„ 75 „ Nystii Duch. **
„ 76 „ acuta Sandb.
„ 77 Cytherea incrassatoides Nyst. **
„ 78 „ splendida Mer. ** auch zu Mandel.
„ 79 „ minuta Al. Br. **
„ 80 Tellina Hebertiana Bosq. ** sehr selten.
„ 81 Cyprina rotundata Al. Br. *
„ 82 Corbula subpisum d'Orb. **
„ 83 „ longirostris Desh. *
„ 84 Teredo anguinus Sandb. **
„ 85 Pholas subtripartitus Sandb.
„ 86 Cardium tenuistriatum Nyst. **
„ 87 „ scobinulata Mer. **
„ 88 Chama exogyra Al. Br. *
„ 89 Lucina Heberti Desh. *
„ 90 „ squamula Lmk. **
„ 91 „ tenuistria Héb. ** auch zu Langenlonsh.
„ 92 „ undata Lmk. *
„ 93 Astarte plicata Mer. *
„ 94 Crassatella Bronni Mer. **
„ 95 Cardita Omaliana Nyst. **
„ 96 Arca minutula Desh. **
„ 97 „ multistriata Kon. **
„ 98 „ n. sp. *
„ 99 Pectunculus crassus Phil. ** auch zu Langenlh.
„ 100 „ arcatus Schloth. **
„ 101 Nucula Lyelleana Bosq. ** selten.
„ 102 Mytilus Nystii Kickx. **
„ 103 „ multicrenatus Sandb. *
„ 104 Perna Sandbergeri Desh. *

Nro. 105 Lima subcylindrica Sandb. **
„ 106 Pecten n. sp.
„ 107 „ pictus Gold. **
„ 108 Spondylus amiculatus Nyst. *
„ 109 Plicatula n. sp. *
„ 110 Ostrea callifera Lmk. ** überall.
„ 111 „ cyathula Lmk. **
„ 112 Anomia tenuistria Desh. *
„ 113 Terebratula grandis Blb. *
„ 114 Argiope subradiata Sandb.
„ 115 Serpula n. sp. *
„ 116 Balanus sp. inc. *
„ 117 Lamna cuspidata Ag. *
„ 118 „ contortidens Ag. * } auch zu Mandel.
„ 119 „ denticulata Ag. *
„ 120 Fischgehörknochen *
„ 121 Halianassa Collini v. M. ** auch zu Langenlh.
„ 122 versch. kleine Thierknochen.

Man ersieht hieraus, dass von 122 Species der Localität Waldböckelheim eigenthümlich sind 18 Arten, mit Weinheim allein, d. h. an andern Orten des Beckens noch nicht beobachtet, sind gemeinschaftlich 54 Arten, mit Weinheim und Creuznach hat sie gemein 50 Arten. Im Barytsandstein bei Creuznach sind 14 Arten gefunden, die Waldböckelheim fehlen, aber zu Weinheim vorkommen.

Geognostisch-palaeontologische Kleinigkeiten aus den Rheinlanden.

(Drittes Stück. Vgl. 1856, 1857.)

Mitgetheilt von

Dr. Guido Sandberger

zu Wiesbaden.

A. Geognostisches.

I.

Vorläufige Nachricht über den Beginn einer Geologischen Specialkarte des Herzogthums Nassau.

Masstab $^1/_{50000}$.

(Section: Dillenburg-Herborn v. C. Koch; Section: Langenschwalbach-Wiesbaden v. G. Sandberger.)

Anschliessend an die bereits publicirten Sectionen der Geol. Specialkarte des Grossherzogthums Hessen und unter der Aegide des Mittelrheinischen Geologischen Vereines zu Darmstadt (dirigirender Vorstand Ewald und Becker — Ausführung durch die kartographische Anstalt von Jonghaus und Venator zu Darmstadt, welche seit lange Rühmliches geleistet hat) wird Herr Hütteninspector Carl Koch zu Dillenburg in Kürze unsere nördliche (an Rheinpreussen anschliessende) Section Dillenburg-Herborn herstellen, wozu, wie ich aus eigener Anschauung weiss, bereits der Genannte die umfassendsten Vorarbeiten nahezu vollendet hat.

Da mein Bruder, Professor Dr. Fridolin Sndb. seit Ende 1854 in grossherzogl. Bad. Staatsdienste nach Carlsruhe übergegangen ist, also zu den hiesigen Specialaufnahmen nicht wohl mehr kommen konnte, so überantwortete er mir kürzlich mit allen geschehenen Vorarbeiten die Section (Langenschwalbach-) Wiesbaden-Castell. Ich selbst hatte bereits längst (seit 1844), z. Th. mit meinem Bruder zusammen zahlreiche Specialbeobachtungen angestellt, Aufsammlung von Fossilresten, Profilzeichnungen, Messungen von Streichen und Fallen u. A. m., so dass ich hoffen darf die vollendete Karte

nebst Textheft als Manuscript im Laufe kommenden Sommers zur technischen Ausführung übergeben zu können.

In meinen gegenwärtigen Kartirungs-Arbeiten werde ich in der liberalsten Weise von der Commission für unsere neue Landesvermessung, besonders von den Herren Baurath Born, Obristlieutenant Heymann und Obergeometer Wagner unterstützt und wesentlich gefördert. Auch Herr Bergmeister Giebeler und Markscheider Schmidt zu Wiesbaden verdanke ich manchfache Beihilfe. Die Bedeutung geologischer Specialaufnahmen für praktische Unternehmungen ist bekannt genug; sie wird auch hierorts bald mehr gewürdigt werden.

Haben wir aber in nächster Aussicht einstweilen die nördlichste und südlichste geologische Section, als Ecksteine, fertig, so muss ja das z. Th. noch wichtigere, aber auch z. Th. ungleich schwierigere Innere unseres Herzogthums nachfolgen.

Bei dem guten Beispiele der Nachbarstaaten darf dann wohl auch auf einen unerlässlichen Zuschuss der Geldmittel von Staatswegen mit einiger Zuversicht gerechnet werden. Der Bergbau des an Umfang nicht so sehr ausgedehnten Herzogthumes Nassau ist erheblicher, als Viele ahnen und vermag die Steuerkraft des Landes noch immer weiter zu heben.

Ein Staatszuschuss dürfte demnach wohl gerechtfertigt sein und von den Ständen nicht beanstandet werden. „Glück auf.“

II.

Der „Salzborn“ im Eltviller Gemeindewalde (Vgl. Stiffts geogn. Beschreibung S. 406.) kommt aus Sericitschiefer, welcher in der Nähe hora $2^3/_8$ in SO. streicht und wellige Faltenbiegungen mit Quarzzwischenlagen reichlich zeigt. Am 5. Februar besuchte ich die Quelle, welche bei einer Lufttemperatur von + $3^1/_2$° R. + 12° Wärme zeigte. Wildes Wasser bewirkte sicherlich eine Erniedrigung der von Anderen höher gefundenen Temperatur. In dem neuerdings gezogenen Ablaufgraben wächst in grosser Menge mit frischestem Grün Apium graveolens *L.*, Selerie wild, welche Pflanze bekanntlich salzhaltigen Boden bezeichnet. (Soden, Nauheim, Wiesbaden, Meeresstrand beweisen dies.)

Es erscheint wünschenswerth, dem Salzborn demnächst grössere Beachtung zu widmen.

III.

Eine allgemein-gehaltene Abhandlung „Zur Naturgeschichte von Wiesbaden“ wird demnächst das Osterprogramm des Herzogl. Realgymnasiums zu Wiesbaden begleiten. Man findet darin eine vorläufige Uebersicht dessen, was ich mehr ins Einzelne gehend im Textheftchen zur oben erwähnten Kartensection zu sagen haben werde. — Profile beizugeben war bei diesem Vorläufer nicht möglich. Sie folgen nach.

B. Palaeontologisches.

Meine neueste kleine Abhandlung über lebende und vorweltliche Cephalopoden und deren innere und äussere Organisation findet sich in den Berichten der Oberhess. Gesellschaft für Natur- und Heilkunde 1858. S. 75 ff. nebst Taf. II. Dort trifft der Leser auch die Citate meiner vorangegangenen Aufsätze über Cephalopoden zusammen; ich kann also darüber hinweggehen, zumal verschiedene in unseren Verhandlungen erschienen waren (1853. Clymenien 1856. Clym. subnautilina. u. s. w.).

Diesmal nur Weniges von Höhen und Breiten 1) von Gon. Münsteri, 2) Gon. intumescens, 3) Gon. retrorsus, (besonders Var. amblylobus), 4) Neuer Schliff von Clymenia striata, 5) Goniatites bifer. Var Delphinus von Oberscheld, 6) vergleichende Berichtigung und Erläuterung über des Naut. Pomp. logarithmische Spirale $\frac{3}{1}$.

I.

Goniatites Münsteri v. Buch.

(Vgl. v. Buch Amm. u. Gon. S. 41. Taf. II. Fig. 5. = G. bilanceolatus Sandb. Rhein. Schichtensystem S. 71. Taf. VIII Fig. 11; Taf. V Fig. 2; Taf. IX Fig. 7.)

Von dem verstorbenen Prof. Dr. Girard, damals zu Marburg, erhielt ich ausser vielen anderen, höchst schätzenswerthe Vergleichungsexemplare vom Enkeberge bei Bredelar, als ich mit meinem Bruder Dr. F. S. das eben genannte monographische Werk bearbeitete. Manches konnte mir der verehrte Mann nur leihweise anvertrauen. Anderes überliess er mir als Geschenk oder tauschweise.

So befinden sich noch mehrere gute Exemplare der vorgenannten Art in meiner Sammlung. Durch langwierige mehrjährige Krankheit und Berufsarbeiten aller Art abgehalten, kam ich erst in den letzten Wochen dazu, einige gute Schliffe zu präpariren und selbige zu messen.

Drei Exemplare haben, 2 zur Ermittlung der Windungscurve durch Messung der successiven Höhen, 1 zur Untersuchung der Breitenzunahme gedient.

Die Ergebnisse lege ich hier kurz nieder.

a) Messung der successiven Höhen:

Exemplar 1, das grössere, auf 2 ⊥ Axen gemessen:

Axe I.

Höhe $a'\ b' = 1{,}94.$
$b'\ c' = 0{,}93.$
$c'\ b' = 0{,}36.$
$a''\ b'' = 1{,}29.$
$b''\ c'' = 0{,}63.$

Axe II.

$a'\ b' = 1{,}35.$
$b'\ c' = 0{,}73.$
$a''\ b'' = 1{,}00.$
$b''\ c'' = 0{,}51.$

Exemplar 2, kleiner, aber vollkommner erhalten, auf 4 Axen von 45° Neigung gemessen:

Axe	I.	II.	III.	IV.
Höhe	1,19.			
$a'\ b' =$	1,19.	0,96.	0,93.	0,81.
$b'\ c' =$	0,54.	0,48.	0,46.	0,44.
$c'\ b' =$	—	—	0,26.	—
$a''\ b''$	0,88.	0,84.	0,69.	0,64.
$b''\ c''$	0,43.	0,39.	0,39.	0,33.
$c''\ b''$	—	—	0,25.	—

Ohne umständlichere Berechnung ersehen wir aus den blosen Messungen den Quotienten $\frac{2}{1}$ der logarithmischen Spirale des Conchyls.

b) Messung der Breite.

Die Breitenfläche, ⊥ auf der Windungsebene wurde geschliffen.

Die Messung ergab auf den beiden Radien des Durchmessers successive:

a) auf Radius $a'o$
2,25
1,43
0,54 (nicht ganz sicher);

b) auf Radius $a''o$
1,80 (nicht ganz sicher)
0,91
0,52

Wir finden als Breitenzunahme annähernd ebenfalls denselben Quotienten $\frac{2}{1}$.

Diese Thatsache ist um so brauchbarer, als es nach und nach mehr Cephalopodenschalen giebt, welche für die Spirale ihrer Windung und für die Zunahme der Breite einen und denselben Quotienten zeigen: Nautilus Pompilius (die lebende bekanntere Species aus Ostindien) $^3/_1$*); Ceratites nodosus $^4/_2$. Es ist gut, die mathematische Gesetzmässigkeit in einen einzigen Ausdruck zusammenfassen zu können.

II.

Goniatites intumescens Beyrich.

(Beyrich Beitr. z. Kenntn. d. Verst. d. Rh. Ueberg. 9. S. 36. Taf. II Fig. 3. Sandb. Rhein. Schichtensystem S. 82. Taf. VII. Fig. 1—3.)

a) Successive Höhen.

Das sehr schöne und grosse Exemplar meiner Sammlung (Rh. Sch. Syst. Taf. VII, Fig. 2*e*.), welches den Sipho zeigt, (Fig. 2*f*) habe ich geschliffen, so dass gerade noch die Siphonalgegend unverletzt blieb, Anfangs noch weniger, so dass durch beide Schliffe die Windungsebene nicht erreicht, sondern nur eine mit ihr parallele Ebene dargestellt wurde; von beiden erreichten Ebenen des Gewindes machte ich Messungen, die ich hier mittheile. Der erste Schliff, noch ziemlich entfernt von der Windungsebene, ergab diese Zahlen:

Axe I.	Axe II.	Axe III.	Axe IV.
a′ b′ 2,09.	— 2,05.	— 1,93.	— 1,66.
b′ c′ 1,06.	— 1,05.	— 0,86.	— 0,64.
a″ b″ 1,54.	— 1,49.	— 1,38.	— 1,21.
b″ c″ 0,45.	— 0,39.	— 0,28.	— 0,24.

Dazu nahm ich ein schlechteres Individuum aus den Cypridinenschieferkalken von Odersbach bei Weilburg, von wo diese Art bisher nicht sicher bestimmt gewesen war; es enthielt viel Kalkspath, welcher bei der Messung hinderlich war. Ich konnte daher nur annähernd auf 2 rechtwinkeligen Axen finden:

Auf Axe I.	a′ b′ 1,88.	a″ b″ 1,40.
	b′ c′ 0,75.	b″ c″ 0,55.

*) Ich werde unter V. diese Angabe, welche meiner bisherigen Ansicht ($^3/_1$; contra Moseley-Naumann) zu widersprechen scheint, näher rechtfertigen. G. Sandb.

Auf Axe II.	a′ b′ 1,73.	a″ b″ 1,03.
	b′ c′ 0,65.	b″ c″ 0,46.

Schon hier zeigte sich die Windungscurve als logarithmische Spirale von dem Quotienten $\frac{3}{1}$.

Entschiedener aber kam er zum Vorschein an dem der wahren Windungsebene möglichst nahe gerückten Schliffe von Centimeter 5,76 grösstem Durchmesser.

Seine Messung ergab folgende Höhen:

Axe I.	Axe II.	Axe III.	Axe IV.
a′ b′ 2,10.	2,03.	2,00.	1,66.
b′ c′ 1,08.	1,07.	0,99.	0,69.
a″ b″ 1,55.	1,47.	1,45.	1,22.

Da der Schliff noch immer nicht unbeträchtlich von der Windungsebene entfernt bleiben musste, so waren die inneren Windungen der Spirale zur Messung und Berechnung unbrauchbar. $\frac{210}{108}$; $\frac{203}{107}$; $\frac{200}{099}$; $\frac{166}{087}$ stehen aber dem Quotienten $\frac{3}{1}$ schon so nahe, dass kaum ein Zweifel an der Richtigkeit übrig bleiben dürfte.

b) Successive Breiten.

Ein kleineres brauchbares Individuum von Oberscheld wurde geschliffen und siehe da — die Zahlen zeigen wieder den Quotienten $\frac{3}{1}$. Ich fand nämlich auf Rad. a′ successive Breiten: 1,30; 0,62; 0,31; 0,155.

III.

Goniatites retrorsus v. Buch.

(Rhein. Schichtensyst. S. 100 u. 546. Taf. X, Xa u. Xb.)

a) Windungscurve.

Von Oberscheld, vom Bohlen bei Saalfeld, aus dem Bair. Fichtelgebirge (durch den verstorbenen Grafen Georg zu Münster) hatte ich seit Jahren einzelne brauchbare Exemplare, welche des Schleifens werth schienen. Dennoch zögerte ich damit, bis mir die ausreichende Anzahl zur Hand war, um auch von denselben Localitäten noch etwas Unverletztes zu besitzen.

Erst kürzlich ging ich an die Arbeit, diese wichtige Leit-

versteinerung auf den Quotienten ihrer logarithmischen Spirale zu untersuchen. Den Erfolg dieser Untersuchungen theile ich kurz hier mit.

α) Var. amblylobus Sandb. von Saalfeld. [Durch R. Richter erhalten.] Gemessen auf 2 rechtwinkeligen Axen:

Axe I.		Quotient	Axe II		
a′ b′	0,99		a′ b′	0,76.	(?$\frac{3}{2}$)
b′ c′	0,66	$\frac{3}{2}$	a′ b′	0,63.	$\frac{3}{2}$
c′ b′	0,26	$\frac{3}{2}$	c′ b′	0,47.	

Dieselbe Abart aus d. Bair. Fichtelgebirge ergab, ebenfalls nur auf 2 Axen gemessen:

Axe I.		Quotient.	Axe II.		Quotient.
a′ b′	0,77.		a′ b′	0,61.	$\frac{3}{2}$
b′ c′	0,45.	$\frac{3}{2}$	b′ c′	0,39.	
c′ b′	0,24.	$\frac{3}{2}$			
a″ b″	0,60.		a″ b″	0,39.	
b″ c″	0,405.	$\frac{3}{2}$	b″ c″	0,30. od. 0,28.	?$\frac{3}{2}$
c″ b″	0,29.	$\frac{3}{2}$	nicht ganz zuverlässig.		

β. Var. Typus Sandb. von Oberscheld. [Markscheider Dannenberg zu Dillenburg.]

Nachdem ein grösseres von mir selbst vor Jahren gesammeltes Individuum in Rotheisenstein mit viel Anthracit in den ersten Luftkammern (vgl. Blum Pseudomorphosen Nachtrag II S. 204.) verunglückt war, schliff ich ein junges Exemplar, in Kalk versteinert, gleichfalls von Oberscheld, welches ich der Güte des Herrn Dannenberg verdanke; sodann ein recht grosses (6,34 Centimeter Durchmesser) von Weilburg. Endlich controlirte ich durch ein Exemplar von Nehden, das mir der verst. Prof. Dr. Girard verschafft hatte.

Von Oberscheld jung (1,55 Centimet. Durchmesser) ergab auf Axe I die Höhen: a′ b′ 0,35; b′ c′ 0,21; a″ b″ 0,31; b″ c″ 0,19. — Auf Axe II (1 auf 1.) fand ich: a′ b′ 0,24; b′ c′ 0,18; a″ b″ 0,23; b″ c″ 0,17. Also deutlich Quotient $\frac{3}{2}$.

Von Weilburg alt (6,34 Centim. Durchm.) war nur auf einer Axe deutlich zu messen. Ich fand a′ b′ 1,77; b′ c′ 1,05 auf den Rad. a′ giebt $\frac{3}{2}$ Quotient. Auf Rad. a″ liess sich schon b″ c″ nicht mehr messen. a″ b″ ist = 1,25 Centimeter.

Von Nehden (b. Brilon) mittl. Grösse (2,05 Centim. Durchm.)

ergab auf zwei senkrecht gezogenen Axen folgende Zahlen: Auf Axe I. a′ b′ 0,44; b′ c′ 0,26; a″ b″ 0,33; b″ c″ 0,24; auf Axe II. a′ b′ 0,39; b′ c′ 0,25; a″ b″ 0,30; b″ c″ 0,23. Auch hier also $\frac{3}{2}$ hinreichend klar zu ersehen.

b. Breitenzunahme.

α) Exemplar von Oberscheld. Var. Typus. Centim. 2,60 [Marksch. Dannenberg] Durchmesser.

		Quotient.			Quotient.
Rad. a′ der Axe I.	1,55. / 1,08.	$\frac{3}{2}$	Rad. a″ Axe I.	1,02. / 0,80.	$\frac{3}{2}$
Rad. a′ der Axe II.	1,28. / 0,90.	$\frac{3}{2}$	Rad. a″ Axe II.	1,17. / 0,75.	$\frac{3}{2}$

β) Exemplar von Büdesheim in der Eifel Var. umbilicatus Sandb. [Prof. Dr. Girard.] Siehe Rhein. Sch. System. S. 546.

Wo bei so verschiedenem Habitus zweier Abarten derselbe Quotient hervortritt, ist wohl ein weiterer Stützpunct für die Zusammengehörigkeit zu einer Species gegeben.

IV.

Goniatites bifer Phillips. Var. Delphinus Sandb.

Kürzlich machte Herr Markscheider Dannenberg mir einen jungen Gon. bifer. Var. Delphinus zum Geschenk, welcher nach brieflicher Mittheilung an seinen Sohn, der mir das Exemplar auslieferte, von Oberscheld stammt. Bisher war diese schöne Varietät nur vom Enkeberg bekannt. (Vgl. Sandb. Verst. d. Rhein. Schichtensyst. S. 74. nebst Taf. IX. Fig. 5 des Atlas.)

V.

Clymenia striata Münster. Neuer Schliff.

(Siehe Verhandl. X [1853.] S. 191 ff. nebst Taf. VIII. Fig. 2.)

Das am genannten Orte durch mich abgebildete schöne schlesische Exemplar habe ich neuerlich gleichfalls auf die Mittelebene angeschliffen und finde die Bestätigung meiner bisherigen Beobachtungen. Vgl. den Schliff eines anderen Individuums von demselben Fundorte: Ebersdorf in meiner citirten Arbeit Jahrg. X. Taf. VI. Fig. 2.

Die neuen Messungen ergeben für die Ermittelung der Windungscurve folgende Höhen:

Auf	Axe I.	Axe II.	Axe III.	Axe IV.
a′ b′	1,16.	1,12.	1,03.	1,00.
b′ c′	0,66.	0,60.	0,55.	0,50.
a″ b″	0,90.	0,87.	0,80.	0,66.
b″ c″	0,51.	0,45.	0,43.	0,36.

VI.

Schlussbemerkung über die logarithmische Spirale des *Nautilus Pompilius* L.

Meine bisherige auf gute Messung und Berechnung gegründete Angabe, dass der Quotient der Windungscurve $\frac{2}{1}$ sei, ist zwar kein Irrthum. Nichts desto weniger erkenne ich jetzt an, dass Moseley und Naumann, obwohl ihre Messung und Berechnung etwas complicirt erscheinen muss, gegen den von Oberschulrath Dr. Müller und mir eingeschlagenen Weg, ich sage Ich erkenne an, dass $\frac{3}{1}$ in seiner Weise bei oben erwähnter Art nicht nur dem Augenscheine besser entspricht, sondern auch durch unmittelbare Höhen- und Breiten-Messungen vollkommen gerechtfertigt erscheint.

Während sich Oberschulrath Dr. Müller vorbehält diesen scheinbaren Widerspruch, demnächst in Poggendorff's Annalen der Physik etc. als eine dritte conchyliometrische Mittheilung kurz aufzuhellen, theile ich eben nur die directen Höhen- und Breitenmessungen von 2 verschiedenen, aber gleichguten Individuen entnommen ohne besondere Betrachtungen mit (Vgl. auch J. Müller Archiv für Anatomie, Physiologie etc. 1858 S. 87):

A. Höhen.

(Exemplar des Herzogl. Realgymnasiums).

Auf Axe	I.	II.	III.	IV.
a′ b′	7,55.	6,74.	5,51.	4,61.
b′ c′	2,52.	2,21.	1,85.	1,75.
a″ b″	4,25.	3,77.	3,04.	2,62.
b″ c″	1,75.	1,56.	1,32.	1,16.
		Also	$\frac{3}{1}$	$\frac{3}{1}$

B. Breiten.

(Mein eigenes Exemplar.)

Auf Rad. a′		5,44.
	[$\frac{3}{1}$]	1,85.
		0,83.
Auf Rad. a″		3,56.
	[$\frac{3}{1}$]	1,53.
		0,75.

Zweite Centurie neuer Hymenopteren

von

Prof. Dr. Förster

in Aachen.

---

22. *Halticella tarsalis m.*

Nigra, pubescens, pedibus nigris, tibiarum apice tarsisque rufis; antennis elongatis tenuibus, filiformibus; scutello integro; metanoto lato, multicarinato; alis subhyalinis. ♀ Long. 2 Millim.

Durch geringe Grösse und die stark verlängerten dünnen Fühler ausgezeichnet. Der ganze Körper ist schwarz, bloss die Spitze der Schienen und die Tarsen sind rothgelb, auch die Kniee haben eine gleiche, obwohl weniger deutliche rothgelbe Färbung. Die Fühler sind verlängert, dünn; der Schaft erreicht nicht ganz die Höhe des Scheitels, ist an der Basis etwas dicker und verschmälert sich allmählig nach der Spitze hin. Das Stielchen erscheint etwas länger als das 1. Geisselglied, die folgenden Glieder sind alle walzenförmig, wenigstens doppelt so lang wie breit, das letzte etwas zugespitzt. Kopf, Mittelleib und Schildchen gleichförmig stark, aber nicht besonders dicht punktirt, so dass die fein lederartig-runzligen Punktzwischenräume recht deutlich hervortreten. Die Stirngrube ist fein lederartig, nicht besonders glänzend. Das Metanotum, hier besonders breit, hat keinen gezähnten Seitenrand, aber 6 ziemlich scharf hervortretende Kiele, von denen die beiden in der Mitte liegenden sehr genähert sind, die beiden seitwärts von den Mittelkielen auftretenden sind weniger deutlich, die beiden äussersten aber scharf und von der Mitte ab gleichsam winklig gebogen und nach der Spitze des Metanotums hin stark convergirend. Der Hinterleib ist kaum so lang wie der Mittelleib, das 1. Segment beträgt

ungefähr die Hälfte der Länge desselben, ist völlig glatt, während das 2. ungefähr halb so lang wie das 1. äusserst fein, ja selbst unter der stärksten Loupe kaum bemerkbar lederartig erscheint. Die folgenden Segmente sind sehr kurz, querlinigt, behaart, das 5. wieder länger; die letzten Bauchsegmente haben einen häutigen, röhtlichgelb durchscheinenden Hinterrand. Der Bohrer ist nicht vorragend. Die hintersten Hüften und Schenkel sind glatt, glänzend, letztre haben vor der Spitze einen breiten aber stumpfen Zahn und der Rand des Schenkels ist äusserst fein gekerbt. Die Flügel sind fast wasserhell, nur in der Mitte gegen den Vorderrand hin schwach gelblich getrübt, die Unterrandader ist ebenfalls gelblich; ihr ram. marginalis kurz und der ram. stigm. kaum angedeutet, die Flügelschüppchen sind schwarz.

Herr von Heyden fing diese niedliche Art bei Lorsch auf Sandhügeln und theilte sie mir zur Bestimmung mit.

23. *Halticella pachycera m.*

Atra, pubescens, pedibus nigris, tarsis fusco-rufescentibus; antennis scapo brevi, flagello elongato, crassiusculo; scutello postice leviter impresso, subemarginato; metanoto lato, reticulato-rugoso, medio bicarinato, lateribus inermibus; abdomine segmentis omnibus coriaceis, opacis, primo maximo; alis infuscatis.

♂ Long. 2, Millim.

Diese Art schliesst sich der vorhergehenden bloss in der Grösse an, ist aber in Bezug auf die Sculptur und die einzelnen Körpertheile durchaus verschieden davon, so dass sie wohl schwerlich als ♂ zu dem ♀ von tarsalis gehören wird. Die Sculptur von Kopf, Mittelleib und Schildchen gleichförmig dicht, so dass die Punktzwischenräume sehr schmal sind, zugleich sind die letztern äusserst fein lederartig-runzlig und dadurch erscheinen alle diese Theile völlig glanzlos. In Bezug auf die Sculptur ist daher eine Verwechslung mit tarsalis m. nicht möglich. Der Schaft ist kurz, kaum länger als die 2 ersten Geisselglieder mitsammt dem Stielchen, er ist auch nicht besonders dick und nach der Spitze hin nur sehr wenig verschmälert. Die Geissel dagegen ist stark verlängert, mit dickwalzigen Gliedern, die alle kaum doppelt

so lang wie breit erscheinen, das 1. Geisselglied ist aber etwas länger als das 2. und das letzte wieder etwas länger als das vorletzte und nur stumpf zugespitzt. Das Schildchen ist an der Spitze nicht getheilt wohl aber schwach eingedrückt und sehr schwach ausgerandet. Das Metanotum erscheint wie bei der vorigen Art breit mit unbewaffneten Seiten, aber die Sculptur ist verschieden, mehr netzartig-, oder vielmehr grubig-punktirt mit nur 2 einander genäherten nicht besonders scharf hervortretenden Mittelkielen. Die Flügel sind etwas bräunlich getrübt, die Schüppchen schwarz, die Unterrandader ist braun und der ram. marginalis deutlich länger als bei der vorhergehenden Art. Noch mehr und auffallender verschieden erweist sich der Hinterleib dadurch, dass das 1. Segment vollkommen die Hälfte der ganzen Länge desselben beträgt, oder noch etwas mehr, die folgenden alle sind stark verkürzt und das 2. ist höchstens doppelt so lang wie das dritte; die Sculptur aller Segmente ist lederartig, das 1. dabei fein aber dicht punktirt, nur am Hinterrande fehlen die Punkte, die folgenden Segmente sind weniger deutlich punktirt, kurz und nicht dicht behaart. Die Beine sind ganz schwarz, bloss die Tarsen erscheinen schwach röthlich durchscheinend, auf der Oberseite sind sie aber bräunlich; die hintersten Hüften und Schenkel sind ziemlich dicht punktirt und die letzteren haben etwas hinter der Mitte einen ziemlich starken, wenn auch nicht besonders spitzen Zahn und unmittelbar hinter denselben eine starke Ausrandung. Der Rand ist äusserst fein gekerbt.

Diese kleine Art habe ich aus Tyrol erhalten.

24. *Eucharis punctata m.*

Viridi-aenea, glabra, femorum apice, tibiis tarsisque pallide testaceis; hypostomate genisque transversim rugosis; mesonoto scutelloque subrugoso-punctatis, hoc canaliculato; postscutello profunde inciso; petiolo abdominis dorso plano, apicem versus subcarinato; alis flavescentibus basi subhyalinis.

♀ Long. 6 Millim.

Diese Art unterscheidet sich von adscendens F. schon durch die Farbe der Schenkel, welche hier schwärzlich braun, nach

der Spitze hin aber gelb erscheinen, während adscendens F., für welche derselbe die Figur von Panzer, Heft 88, Fig. 10. citirt, ganz gelbe Schenkel hat. Die Panzersche Figur zeigt ferner einen ganz glatten Mittelleib und das Postscutellum ungetheilt, Merkmale die der hier in Betracht gezogenen Art gar nicht zukommen, daher auch die Begründung einer neuen Art wohl rechtfertigen. Die Fühler von Euch. punctata sind schwarz, die Geissel auf dem Rücken schwach gesägt. Nicht bloss die Wangen, sondern auch das ganze Untergesicht ist mit scharfen Querrunzeln durchzogen, der Raum zwischen der Fühlerwurzel und dem innern Augenrande springt als eine stumpfe Beule etwas hervor. Das Mesonotum sammt dem Schildchen ist sehr grob obgleich nicht überall sehr dicht punktirt, hin und wieder fliessen die Punkte zusammen und solche Stellen erscheinen dann etwas runzlich. Dicht auf der Aussenseite der Furchen der Parapsiden verläuft von der Mitte des Mesonotum's bis zum Schildchen hin ein völlig glatter Streifen. Das Schildchen ist mit einer tiefen durchgehenden Mittelrinne versehen und das Hinterschildchen *) an seinem Vorderrande in der Mitte tief eingeschnitten. Dieser Einschnitt bildet mit der Rinne des Schildchens einen zusammenhängenden Canal. Das Metanotum ist regelmässig netzartig-runzlich, der Stiel beträgt etwas mehr als $\frac{1}{3}$ des übrigen Hinterleibs, er ist schmal aber nach der Spitze hin erweitert, so dass er hier fast doppelt so breit wie an der Basis erscheint. Auf dem Rücken ist er ferner flach und nach der Spitze hin schwach gekielt. Das 2. Segment hat einen sehr breiten rothgelben Hinterrand und ist oben glatt, an den Seiten aber fein und etwas zerstreut punktirt.

Von Meigen mit anderen südeuropäischen Hymenopteren erhalten, die vermuthlich aus der Baumhauerschen Sammlung stammen.

---

*) Nees Hym. Mon. Vol. II. pag. 266. gibt in der Diagnose von Euch. adscendens an, dass das Schildchen an der Spitze ganz d. h. nicht getheilt sei (scutello integro). Dieser Ausdruck muss offenbar auf das Hinterschildchen bezogen werden, da bei Euch. das eigentliche Schildchen nie getheilt ist.

25. *Eucharis Kollari m.*

Viridi-aenea, glabra, pedibus pallide testaceis, femoribus anterioribus basi, posticis ultra medium nigro-fuscis; hypostomate glaberrimo, genis transversim rugosis; scutello longitudinaliter subimpresso cum mesonoto antice subtiliter sparsim punctatis, nitidissimis; postscutello margine elevato, leviter emarginato; metanoto rugoso, medio et petioli abdominis lati dorso profunde canaliculatis; alis flavescentibus, basi subhyalinis.

♀ Long. 6 Millim.

Diese Art nähert sich durch das glatte Mesonotum und Schildchen schon mehr der Eucharis adscendens, unterscheidet sich aber nicht nur durch die schwarzbraune Färbung an der Basis der Schenkel, sondern noch mehr durch die tiefe und durchgehende Rinne auf dem Rücken des Hinterleibsstieles, der nach Nees bei adscendens schwach gekielt sein soll.

Bei grosser Uebereinstimmung mit der vorhergehenden Art in der Färbung, zeigt doch die Sculptur eine so bedeutende Abweichung, dass beide unmöglich ein und derselben Art angehören können. Am Kopf finden wir das Untergesicht völlig glatt, während die Wangen mit starken Querrunzeln versehen sind. Das Mesonotum ist nur nach vorne und an den Seiten punktirt, und mit ziemlich deutlich hervortretenden Querrunzeln versehen. Der Seitenrand des Mesonotums ist ziemlich stark aufgeworfen und neben demselben verläuft ein mehr oder minder scharf hervortretender Kiel bis in die Nähe des Schildchens. Der Mittellappen des Mesonotums ist nach hinten deutlich rinnenförmig eingedrückt, die Furchen der Parapsiden sind punktirt nach vorne sogar mit scharfen und dicht gedrängten Querkielen. Das Schildchen ist breit und flach rinnenartig eingedrückt, in der Mitte zerstreut, nach der Seite hin etwas dichter punktirt, vor der Spitze mit einem rundlichen grubenartigen Eindruck. Das Hinterschildchen hat nach vorne einen aufgeworfenen Rand, der in der Mitte breit, aber sehr schwach ausgerandet erscheint; zwischen diesem aufgeworfenen Rande und dem Hinterrand des Schildchens liegen mehrere, durch scharfe Kiele von einander getrennte Gruben. Das Metanotum ist

runzlich und hat in der Mitte eine ziemlich breite von mehreren Querkielen durchschnittene Rinne. Der Stiel des Hinterleibs ist breit, auf dem Rücken flach grobrunzlich mit einer tiefen durchgehenden Rinne. (Bei einer Varietät ist der Stiel etwas länger und viel schmäler.) Das 2. Segment nicht so stark verlängert wie bei der vorigen Art, in Färbung und Sculptur aber damit übereinstimmend.

Ich habe von dieser schönen Art mehrere Exemplare untersuchen können, darunter 2 aus dem kaiserlichen Museum in Wien, die in der Nähe von Wien gefangen wurden, dann 2 aus der Sammlung des Herrn von Heyden, deren Fundort nicht notirt war.

26. Thoracantha bella m.

Viridis, abdomine nigro-aenea subtus rufescenti; antennarum basi et apice, pedibus (coxis exceptis) abdominisque petiolo flavis, hoc medio infuscato; postscutello antice elevato, producto apice bifido; alis hyalinis, fascia sub ramo stigmatico fusca, intus dilatata.

♀ 5 Millim.

Diese Art hat eine grosse Aehnlichkeit mit Thor. cyniformis (Eucharis cyniformis Latr.), unterscheidet sich aber einestheils durch den gelbgefärbten und bloss in der Mitte etwas bräunlichen Stiel des Hinterleibs so wie ferner durch verhältnissmässig kürzere Fühler, an welchen die drei letzten Glieder nicht länger als breit sind, während bei cyniformis gerade das umgekehrte Verhältniss stattfindet, diese Glieder also etwas länger als breit erscheinen. Das Untergesicht und die Wangen sind glatt, stark glänzend, der Raum zwischen der Fühlerwurzel und dem innern Augenrande nach aufwärts mit stärkeren gekrümmten Längskielen versehen, welche nach dem mittlern Nebenauge hin convergiren. Mesonotum und Schildchen grossgrubig, dicht punktirt, matt. Das Letztre hat eine deutliche Mittelrinne. Das Hinterschildchen mit einer kleinen Gabel, deren Zinken aber nicht so stark divergiren wie bei cyniformis. Das Metanotum ist gleichsam netzartig-grubig, der Hinterleibsstiel gelb, fadenförmig, in der Mitte etwas erweitert und daselbst bräunlich gefärbt; die folgenden Segmente haben alle eine schwärzliche Erzfarbe,

sind aber auf der Bauchseite rothgelb. Die Beine blassgelb, bloss die Hüften haben eine schwarzblaue Färbung. Die Flügel sind wasserhell, haben aber eine etwas verwischte und unbestimmte bräunliche Querbinde gerade unter dem ram. stigmaticus, die nach dem Innenrand des Flügels sich allmählig erweitert.

Auch diese Art erhielt ich aus der Meigen'schen Sammlung und sie stammt, da Meigen keine ausländischen Thiere sammelte, wohl sicherlich aus dem südlichen Europa.

27. *Chalcis scrobiculata m.*

Nigra, pubescens, squamulis, femorum apice, tibiis basi et apice tarsisque flavis, scutello apice emarginato; metanoto lateribus tuberculato-dentatis; abdomine segmentis duobus anterioribus dorso laevissimis; femoribus posticis confertim punctatis; alis medio infuscatis.

♂ ♀ Lg. 6 Millim.

Der Kopf dieser Art ist schwarz, die Mandibeln haben an der Spitze einen rothen Fleck, während die Zähne schwarz sind. Auch der Schaft hat an der Basis einen gelben Längsstrich, der sich aber nicht bis zur Mitte desselben hinaufzieht. Das Würzelchen ist rothgelb. Kopf und Mittelleib ist dicht grubig punktirt, dennoch treten auf dem Mesonotum und Schildchen die glatten glänzenden Punktzwischenräume, obgleich nicht breit, deutlich genug hervor. Das Metanotum ist tief grubig, seitlich mit einem stumpfen fast zahnartigen Höcker versehen. Das Schildchen ist an der Spitze beim ♀ etwas tiefer ausgerandet als beim ♂, daher treten auch von der Seite gesehen bei demselben 2 stumpfe kurze Zähne etwas deutlicher hervor als dieses bei dem ♂ der Fall ist. Die Beine sind schwarz, und haben die, vielen Arten fast übereinstimmend zukommende, gelbe oder rothgelbe Farbenzeichnung; die Schenkel haben hier an der Spitze einen gelben Flecken, während die Basis und Spitze der Schienen und die Tarsen ganz rothgelb sind. An den letzteren ist bloss die Klaue bräunlich. Die hintersten Schenkel sind kräftig und auch dicht punktirt. Der Hinterleib ist auf dem ersten Segment glatt, auch das 2. zeigt mitten auf dem Rücken keine Spur einer besonderen Sculptur, nach der Seite hin

wird es aber schon in nicht gar weitem Abstande von der Mitte fein lederartig und bald mischen sich auch selbst stärkere Punkte ein, die besonders von der Basis ab sich nach der Mitte hin erstrecken, dieselbe aber nicht überschreiten. Das 6. Segment ist wie gewöhnlich sehr grob punktirt mit lederartigen wenig glänzenden Punktzwischenräumen. Die Flügelschüppchen sind gelb, die Flügel haben in der Mitte ein rautenförmiges braungetrübtes Feld, von welchem der eine stumpfe Winkel genau an dem Knopf des ram. stigmaticus liegt.

Das ♀ dieser Art besitze ich von Boppard, das ♂ von Aachen.

28. *Chalcis vitripennis m.*

Nigra, pubescens, femorum apice, tibiis basi et apice tarsisque rufis; scutello apice integro; mesonoto confertim punctato interstitis nullis; metanoto scrobiculato, lateribus obtusis; abdomine primo segmento laevissimo, secundo dorso subtilissime confertim punctato; femoribus posticis sparsim punctatis; alis hyalinis.

♂ $3^1/_3$ Millim.

Diese kleine Art zeichnet sich durch viele gute Merkmale aus, so dass sie nicht leicht mit einer andern verwechselt werden kann. Der ganze Kopf mit Einschluss der Mandibeln ist schwarz, bloss die radicula ist rothgelb. Kopf und Mittelleib sind so dicht gedrängt punktirt, dass ihre Zwischenräume nur als scharfe Ränder der Punkte hervortreten. Das Schildchen ist an der Spitze weder getheilt noch ausgerandet, das Metanotum grubig, an den Seiten weder mit Zähnen noch Tuberkeln versehen aber unmittelbar vor der Spitze ganz leicht eingeschnürt mit abgerundeten Hinterecken. Die Beine sind schwarz, die Spitze der Schenkel gelb, die Basis und Spitze der Schienen jedoch so wie alle Tarsen mehr röthlichgelb; die Vorderschienen sind vorherrschend rothgelb und haben bloss noch einen schwarzen Strich, der aber weder die Basis noch die Spitze erreicht. Das 1. Segment ist auf dem ganzen Rücken völlig glatt, das 2. dagegen von der Basis bis zur Spitze höchst dicht und fein punktirt, so dass nur der äusserste Hinterrand glatt bleibt. Auch hier ist das 6.

Segment grob punktirt. Die hintersten Schenkel sind zerstreut und nicht stark punktirt, aber doch stärker als das 2. Segment. Die Flügelschüppchen sind schwarz, nur gegen den Rand hin werden sie rothbraun. Die Flügel sind völlig glashell, der ram. humeralis an der Spitze und der ram. margin. stigm. und postm. ganz braun, die aufstrebende Spitze des ram. stigm. nähert sich sehr stark dem ram. postmarginalis.

Diese Art entdeckte ich in der nächsten Umgebung Aachens.

29. Chalcis obtusata m.

Nigra, pubescens, femorum anteriorum apicibus, tibiarum omnium basi et apice tarsisque flavo-rufescentibus, squamulis nec non apice femorum posticorum flavis; scutello apice integerrimo; metanoto lateribus obtusis, abdomine segmentis duobus anterioribus dorso laevissimis; alis subfuscis.

♀ Lg. 4½ Millim.

Der Kopf ist schwarz, die Mandibeln an der Spitze mit einem rothen Flecken und schwarzen Zähnen, auch das Würzelchen der Fühler ist roth. Das Mesonotum und Schildchen mit glatten glänzenden Punktzwischenräumen, das letztre mit einem schwachen Eindruck ungefähr in der Mitte und an der Spitze ohne Spur eines Einschnittes oder einer Ausrandung. Das Metanotum tief und grossgrubig, die Seiten mit einer leichten Einbiegung, ohne deutlich hervortretende Zähne oder Tuberkeln. Die Beine sind schwarz, die Spitze der Schenkel, die Basis und Spitze der Schienen und die Tarsen rothgelb, an letzteren sind bloss die Klauen bräunlich, auch haben die Vorderschienen bloss auf der Aussenseite einen schwarzen Strich. Das 1. und 2. Segment ist auf dem Rücken ganz glatt; die hintersten Schenkel sind ziemlich dicht und kräftig punktirt. Die Flügel sind in der Mitte mit einem leicht bräunlich gefärbten rhombischen Flecken versehen. Die Flügelschüppchen sind gelb, nur an der Basis in nicht bedeutender Ausdehnung schwarz.

Ich erhielt diese Art vor mehreren Jahren von Herrn Boyer de Fonscolombe aus der Gegend von Aix, er hielt sie für eine Varietät von minuta Dalm (= parvula Walk.),

wovon sie indess durch das nicht ausgerandete Schildchen standhaft unterschieden ist.

30. Chalcis punctulata m.

Nigra, pubescens; femorum apice, tibiarum basi et apice tarsisque flavo-rufescentibus; squamulis nigris; scutello apice integerrimo; metanoto scrobiculato, lateribus obtusis; abdomine primo segmento laevissimo, secundo dorso subtilissime subcoriaceo; femoribus posticis vix punctulatis; alis hyalinis.

♀ Lg. 3 Millim.

Diese Art hat eine so grosse Aehnlichkeit mit vitripennis, dass ich geneigt bin sie für dass ♀ derselben zu halten. Ein durchgreifender Unterschied liegt bloss in der Punktirung der hintersten Schenkel, welche hier zwar ziemlich dicht aber dabei so fein ist, dass man sie leicht übersehen könnte. Auch ist das 2. Segment mitten auf dem Rücken nicht so deutlich punktirt, sondern mehr lederartig und der Hinterrand in etwas weiterer Ausdehnung glatt.

Aus Tyrol erhalten.

31. Chalcis rugulosa m.

Nigra, pubescens, squamulis, femorum apice, tibiarum basi et apice tarsisque flavis; mesonoti interstitiis subtiliter coriaceo-rugulosis; scutello apice integerrimo, metanoto scrobiculato lateribus obtusis; abdominis segmento primo subtilissime coriaceo, secundo dorso toto dense punctulato; alis hyalinis.

♀ Lg. $2^3/_4$ — $3^1/_2$ Millim.

Der Kopf schwarz, die Mandibeln mit rothen Flecken an der Spitze und schwarzen Zähnen, auch das Würzelchen der Fühler ist roth. Die Fühlergeissel ist etwas weniger verdickt, als es in dieser Gattung der Fall zu sein pflegt, auch etwas verlängert, so dass sie abwärts noch über die Spitze der Mandibeln hinausreicht. Mesonotum und Schildchen sind mit fein lederartig-runzlichen Punktzwischenräumen versehen, das Schildchen an der Spitze völlig und im weiten Bogen zugerundet. Das Metanotum erscheint grubig, an den Seiten gerundet, vor der Spitze leicht eingeschnürt mit abgerundeten stumpfen Hinterecken. Die Beine sind schwarz, die Spitze

der Schenkel, die Basis und Spitze der Schienen und die Tarsen rothgelb, an den letztern sind bloss die Fusshallen bräunlich, die Vorderschienen sind vorherrschend rothgelb, boss auf der Aussenseite haben sie einen schwarzen Strich. Die Hinterschenkel sind sehr dicht und fein punktirt auch dicht und niederliegend behaart. Durch diese Behaarung erscheinen die Punktzwischenräume durch eine leicht erklärliche Täuschung fein nadelrissig, was in Wirklichkeit keineswegs der Fall ist. Das 1. Segment des Hinterleibs ist auf dem Rücken äusserst fein lederartig, in den Seiten völlig glatt, nur nach oben hin mit einer nicht umfangreichen punktirten Stelle. Das 2. Segment ist äusserst dicht und fein punktirt, so dass kaum der äusserste Hinterrand frei bleibt. Die Flügel sind glashell, in der Mitte nur wenig gelbbräunlich getrübt, die Schüppchen gelb, an der Basis schwarz.

Diese Art ist wohl mit vitripennis und punctulata verwandt, unterscheidet sich aber von der ersteren standhaft durch die gerunzelten Punktzwischenräume des Mesonotums und Schildchens, durch die fein lederartige Sculptur des 1. Segments und die sehr dicht punktirten Hinterschenkel, dieselben Merkmale unterscheiden sie auch von letzterer Art, namentlich die sehr deutlich punktirten Hinterschenkel, und gelbe Flügelschüppchen.

32. *Chalcis scirropoda m.*

Nigra, pubescens, squamulis, femorum apice, tibiarum basi et apice tarsisque flavis; mesonoti scutellique interstitiis laevissimis nitentibus; scutello apice vix emarginato, metanoto scrobiculato utrinque obtuse tuberculato; abdominis segmento primo dorso glaberrimo, secundo apicem versus subtilissime denseque punctato; alis subhyalinis.

♀ Lg. 6 Millim.

Der Kopf ist schwarz, die Fühlergeissel dick aber kurz, nicht die Spitze der Mandibeln erreichend. Mesonotum und Schildchen haben deutliche, flache glänzende Punktzwischenräume, das letztre hat an der Spitze einen ziemlich breit aufgeworfenen Rand, der in der Mitte ganz unmerklich eingedrückt aber keineswegs deutlich ausgerandet erscheint. Das Metanotum ist grossgrubig, die Seiten fast stumpf, nur in gewisser Richtung treten, von der Seite gesehen zwei

stumpfe Tuberkeln hervor. Die Beine sind schwarz, die Spitze der Schenkel, die Basis und Spitze der Schienen und die Tarsen rothgelb. Die hintersten Schenkel sind dicht und sehr stark punktirt. Das erste Hinterleibssegment ist völlig glatt, das 2. jedoch mitten auf dem Rücken äusserst dicht und sehr fein punktirt, aber gleich neben der Mitte mischen sich schon viel gröbere Punkte ein, welche von der Basis aus nach der Seite hin allmählig mehr nach der Mitte vorschreiten aber doch überall ziemlich zerstreut stehen. Auch die 3 folgenden Segmente sind am Hinterrande dicht und stark punktirt, eben so das ganze 6. Segment. Die stärkere Punktirung des 2—5. Segments ist nicht schwächer als auf den hintersten Schenkeln. Die Flügel haben gelbe Schüppchen, sind fast glashell und nur die Unterrandader ist dunkelbraun.

Diese Art hat wohl eine grosse Aehnlichkeit in der Sculptur mit intermedia Nees, unterscheidet sich aber standhaft durch die Farbe der Schienen, welche bei interm. auf der Aussenseite immer völlig gelb ohne alle schwarze Zeichnung erscheinen.

Diese Art erhielt ich aus Ungarn.

33. *Chalcis tricolor m.*

Atra, pubescens, scapo subtus, tibiarum anteriorum basi apiceque, tarsis, femorum posticorum apice intus ventreque rufis, squamulis, femoribus posticis sparsim punctatis apice extus, tibiarum posticarum basi apiceque flavis; scutello emarginato, metathorace utrinque denticulo parvo instructo; abdominis segmento secundo dorso impunctato, laevissimo; alis subfuscis.

♂ ♀ Lg. 6 Millim.

Der Kopf dieser Art ist schwarz aber die Mandibeln sind an der Spitze in grösserer Ausdehnung roth als bei den vorhergehenden Arten. Der Schaft erscheint auf der Unterseite in grösserer oder geringerer Ausdehnung röthlichgelb. Das Mesonotum und Schildchen hat glatte, glänzende und ziemlich breite Punktzwischenräume, das letztre an der Spitze deutlich genug ausgerandet. Das Metanotum ist grubig, beiderseits mit einem stumpfen Zahn bewaffnet. Die Beine sind schwarz, die Spitze der Schenkel so wie die Basis und Spitze

der Schienen gelb, bloss die vordersten Schienen sind an der Spitze und alle Tarsen rothgelb. Die hintersten Schenkel sind eigentlich dreifarbig indem die Spitze auf der Innenseite rothgelb ist, die Punktirung derselben ist etwas zerstreut aber ziemlich stark. Am Hinterleib sind die beiden ersten Segmente auf dem Rücken völlig glatt, die 3 folgenden fein lederartig ohne Punkte, das 6. dagegen grob punktirt mit lederartigen Punktzwischenräumen. Die Flügel haben gelbe Schüppchen, sie sind fast glashell, die Unterrandader ist bis kurz vor der Vereinigung mit dem Vorderrande gelblich, von da ab in ihrem weiteren Verlauf braun.

Ich habe das ♂ bei Boppard, ein ♀ bei Bonn gefangen, zwei andere ♀ erhielt ich aus Frankreich von Herrn Fairmaire unter dem Namen Ch. Fonscolombei. Von dieser Art unterscheidet sich aber unsre neuaufgestellte ganz evident, denn Ch. Fonscolombei Leon Duf. hat ganz rothe Hinterschenkel, und ist die bekannte Chalc. podagrica Rossi (nicht Fabricius, der eine ausländische Art unter diesem Namen beschreibt. Siehe Syst. Piez. 1804. S. 166. 24).

34. *Syntomaspis eurynotus m.*

Coerulescenti-viridis, nitens, pubescens, abdomine violaceo, antennarum scapo fulvo (♀); femorum apice, tibiis anterioribus totis, posticis basi nec non apice tarsisque testaceis; terebra feminae abdomine parum longiore; alis hyalinis.

♂ ♀ Lg. 3—4 Millim.

Die Gattung Syntomaspis habe ich in dem 2. Heft meiner Hymenopterol. Studien S. 43 aufgestellt und sie von Callimome geschieden durch die abweichende Bildung des Schildchens, welches vor der Spitze grade wie bei Monodontomerus durch eine tiefe Querfurche getheilt wird. Der hinter der Querfurche liegende Theil des Schildchens ist völlig glatt.

Die Art, welche ich hier beschreibe, ist zwar von Walker, dem ich sie vor mehreren Jahren als eine neue Art von Torymus unter dem obenstehenden Namen mittheilte, in den Ann. of nat. history kurz skizzirt worden, nichts destoweniger halte ich doch eine weitläufigere Beschreibung für nöthig, weil sie eine so grosse Aehnlichkeit mit der nach-

folgenden Art hat und sehr leicht damit verwechselt werden könnte.

Die vorherrschende Farbe von Kopf und Mittelleib ist eine bläulich grüne, aber niemals violett; der Hinterleib dagegen ist sehr schön und lebhaft violett, mit blaugrüner Färbung des ersten Segments. Selten verbreitet sich die violette Färbung auch über das 1. Segment. Die Fühler beim ♀ sind schwarz, der Schaft rothgelb, das Stielchen schwärzlich grün; beim ♂ ist der Schaft grün. Kopf und Mittelleib ist stark behaart, und punktirt, die Zwischenräume der Punkte glatt, auf dem Schild des Mesonotums nach vorne und von der Seite gesehen zu Runzeln zusammenfliessend. Gegen den Hinterrand desselben ist die Punktirung sparsamer. Auch das Schildchen hat in der Nähe der Querfurche eine zerstreutere Punktirung. Das Metanotum hat mehrere ziemlich scharfe, durchgehende Längsrunzeln. Der Bohrer beim Weibchen hat die Länge des Hinterleibs sammt Metanotum und Schildchen, oder genau $^2/_3$ des ganzen Körpers. In der Färbung der Beine ist zwischen beiden Geschlechtern kein Unterschied.

Ich habe diese Art mehrmals erzogen und zwar aus den harten, holzigen Gallen von Cynips corticis Hart. und aus überwinterten Gallen von Cynips quercus inferus L.

35. *Syntomaspis lazulinus m.*

Violaceus, nitens, pubescens, abdominis dorso medio lateribusque plus minus viridibus; antennarum scapo fulvo, (♀) femorum apice tibiis anterioribus totis, posticis basi nec non apice tarsisque testaceis; terebra feminae abdomine multo longiore; alis hyalinis.

♂ ♀ Lg. 3—4 Millim.

Diese Art hat eine sehr grosse Aehnlichkeit mit der vorhergehenden, und könnte bei einer weniger scharfen Betrachtung leicht damit zusammengeworfen werden. Aber schon die Färbung ist abweichend, indem sie gleichmässig über den ganzen Körper lebhaft violett, stark glänzend erscheint. Auch die Punktirung ist etwas stärker, und die Zwischenräume auf dem Schild des Mesonotums erscheinen weniger runzlig als bei der vorhergehenden Art. Der Hauptunterschied liegt aber in der Länge des Bohrers beim ♀, dieser ist hier näm-

lich so lang wie der ganze Körper nach Abzug von Kopf und Prothorax, also um die ganze Länge des Mesonotums grösser als der Bohrer von Synt. curynotus.

Obgleich diese und die vorhergehende Art in der Grösse und Körperform mit dem Torymus chrysis Nees, welcher auch zur Gattung Syntomaspis gehört, übereinstimmt, so findet doch eine grosse Verschiedenheit in der Sculptur statt, denn bei Synt. chrysis sind auf dem Pro-, dem Mesonotum und dem Basalabschnitt des Schildchens die Punktzwischenräume fein und dicht runzlig-schuppig.

Von dieser schönen Art habe ich durch die Gefälligkeit des Herrn Kollar ♂ und ♀ aus dem Wiener Museum vergleichen können. Sie wurde aus erbsengrossen Gallen von Quercus pubescens erzogen.

36. Syntomaspis macrurus m.

Coeruleus, thoracis dorso, abdominisque basi viridibus nitidissimis; antennarum scapo fulvo; femorum apice tibiis tarsisque testaceis; terebra corpore parum longiore; alis hyalinis.

♀ Lg. 5. Millim.

Nicht nur die ansehnlichere Körpergrösse, sondern noch mehr der lange, den ganzen Körper überragende Legebohrer, zeichnet diese schöne Art von allen andern mir bekannten Arten aus. Die Färbung des Körpers ist ein schönes, dunkles hellglänzendes Grün, mit einer bläulichen Beimischung; die Mittelbrustseiten, alle Hüften und Schenkel, das 2., 3. und 4. Segment des Hinterleibs theilweise besonders in den Seiten schön violett; auch das Pronotum hat an der abschüssigen Stelle dieselbe Färbung. Die Parapsiden des Mesonotums und das Schildchen sind sehr grob und etwas zerstreut punktirt, die Punktzwischenräume daher viel breiter als bei den beiden vorhergehenden Arten, völlig glatt, flach und stark glänzend. Der Schild des Mesonotums nach vorne dicht punktirt, die Punktzwischenräume deutlich gerunzelt, besonders von der Seite gesehen. An den Beinen die Spitze der Schenkel, alle Tibien und Tarsen rein gelb. Der Bohrer ist stark $1\frac{1}{2}$ Millimeter länger als der ganze Körper.

Diese Art lebt in grossen fleischigen Gallen von Quercus

pedunculata; ich erhielt sie ebenfalls aus dem kaiserlichen Museo durch Herrn Kollar zur Ansicht; sie stammt aus Ungarn.

37. *Diomorus Kollari m.*

Viridi-cupreus, pubescens, confertim profunde punctatus, subnitens, abdominis nitore cupro-metallico; antennarum scapo pedibusque rufis, posticis tibiis tarsisque basi flavis; apice scutelli linea transversali discreto, laevi; alis subfuscis, ramo stigmatico nigro-fusco; terebra abdomine parum longiore.

♀ Lg. 5. Millim.

Diese ausgezeichnete Art wird leicht kenntlich durch die sehr grobe, tiefe und dichte Punktirung von Kopf und Mittelleib. Beide sind grün gefärbt, aber diese Farbe wird durch den starken kupferigen Schein fast verdeckt. Auch der Glanz wird durch die starke Punktirung sehr gemindert, dagegen hat der Hinterleib, welcher beinahe ganz glatt ist, einen sehr starken kupferrothen Glanz. Der Kopf ist punktirt-runzlig, die Stirngrube bis zu dem mittlern Nebenauge hinauf völlig glatt; die grüne Farbe des Gesichts wird stellenweise durch kupferroth glänzende Flecken unterbrochen. Die Netzaugen sind roth, eben so der Schaft und das Würzelchen, das Stielchen mit dem Ringel ist tiefschwarz, die Geissel dagegen schwarzbraun. Das Pro- und Mesonotum und Schildchen sehr grob und tief punktirt, die Punktzwischenräume fliessen von der Seite gesehen zu Runzeln zusammen jedoch auf dem Mesonotum mehr als auf dem Schildchen. Dieses letztre hat vor der Spitze eine tief eingegrabene Querlinie, wodurch die völlig glatte Spitze von dem grobpunktirten Theile völlig getrennt wird. Der äusserste Hinterrand ist mit einer Querreihe von Grübchen besetzt. Die Furchen der Parapsiden sind sehr tief, scharf, und stossen auf die Achseln. Die Mittelbrustseiten sind oben grün, kupfer- bis goldglänzend, nach unten, unmittelbar über den Mittelhüften, dunkel schwarzgrün. Die Beine sind roth, mit grünen, kupferig glänzenden Hüften. An den hintersten Tibien und Tarsen ist die Basis gelb. Die hintersten Hüften sind stark entwickelt, stark aber nicht dicht punktirt, bloss in der Mitte ist ein äusserst dicht punktirter Streifen, bei welchem die Punktzwischenräume fast zu Runzeln zusammenfliessen. Die

hintersten Schenkel sind ziemlich schmal, kräftig aber nicht besonders dicht punktirt, vor der Spitze ausgerandet mit einem starken, deutlichen Zahn bewaffnet.

Die Flügelschüppchen sind schwach rothbraun, die Flügel etwas bräunlich, mit brauner Unterrandader. Der ram. stigmaticus ist schwarzbraun. Der Bohrer ist nur wenig länger als der Hinterleib, vielleicht, da der letztre etwas zusammengezogen und in die Höhe gerichtet war, nur eben so lang.

Diese schöne Art hat mir Herr Kollar zur Ansicht geschickt, sie stammt aus der Wiener Gegend, wo sie auf Blüthen von Pastinaca gefangen wurde.

38. *Cryptopristus laticornis m.*

Obscure viridis, abdominis medio aeneo; antennis nigrofuscis scapo pedicelloque aeneis, flagelli articulis longitudine multo latioribus; pedibus concoloribus, geniculis, tibiarum apice tarsisque rufotestaceis, his articulo ultimo infuscato; alis hyalinis.

♂ Lg. $1^1/_4$ Millim.

Der Kopf und Mittelleib dunkelgrün, dicht und fein punktirt, matt, der Hinterleib dunkel erzfarben, an der Basis und Spitze nur wenig grün. Die Fühler schwarzbraun, Schaft und Stielchen dunkelgrün, alle Geisselglieder deutlich breiter als lang. Die Ocellen kaum etwas röthlich. Das Metanotum mit 2 äusserst feinen kaum bemerkbaren Mittelkielen, die man selbst bei günstigster Beleuchtung und starker Vergrösserung vielleicht nicht bei allen Individuen wahrnehmen wird. An den Beinen sind die Hüften, Schenkel und Schienen dunkelgrün, die Knie dagegen und die Spitze der Schienen röthlichgelb, die Tarsen weisslich gelb, die beiden letzten Glieder schwach bräunlich, die vordersten Tarsen erscheinen in gewisser Richtung gesehen ganz bräunlich obgleich sehr schwach. Die Flügel sind glashell, die Flügelschüppchen rothbräunlich, der ram. stigmaticus sehr kurz und die aufstrebende Spitze desselben den ram. postmarginalis fast berührend.

Der Hinterleib etwas dunkelerzfarbig, das 1. Segment in der Mitte so wie das 4. und die folgenden Segmente dunkelgrün, glänzend.

Herr v. Heyden entdeckte diese schöne Art bei Frankfurt.

39. Cryptopristus macromerus m.

Viridi-aeneus, obscurus, subpubescens; antennis nigris, scapo pedicelloque aeneis, flagelli articulis omnibus latitudine multo longioribus; pedibus obscuris, femorum apice tibiis basi et apice tarsisque rufo-testaceis, his apice infuscatis; alis medio subinfuscatis.

♂ Lg. 2 Millim.

Diese Art unterscheidet sich durch viele bestimmte Merkmale von laticornis und ist schon durch etwas bedeutendere Grösse ausgezeichnet. Kopf und Mittelleib sind eben so dunkelgrün wie bei laticornis, aber die Farbe zieht weniger ins Bläuliche, der Kopf ist manchmal auf Scheitel und Nacken etwas dunkelviolett, aber sehr schwach. Sculptur und Punktirung wie bei der vorigen Art. Die Fühler sind schwarz, verlängert, alle Geisselglieder entschieden länger als breit, nicht dicht zusammengedrängt rauhhaarig. An den Beinen sind die Hüften und Schenkel dem Mittelleib gleichfarbig, die Schienen braun, die Knie aber, die Spitze der Schienen in etwas grösserer Ausdehnung und die Tarsen röthlich gelb, an letzteren die 2 Endglieder bräunlich. Der Hinterleib ist erzfarbig glänzend, mit einem schwachen violetten Schimmer, das erste Segment aber an der Basis und das 6. und 7. ganz dunkelgrün, glänzend. Die Flügel sind gelblich getrübt, besonders an der Spitze des ram. stigmaticus der hier deutlich länger ist als beim laticornis.

Ich besitze 2 ♂ aus der Gegend von Aachen, mehrere andre gingen mir durch einen Zufall zu Grunde. Auch bei Boppard fing ich ein Stück.

40. Cryptopristus intermedius m.

Obscure viridis, subpubescens; antennis nigris, scapo pedicelloque aeneis, flagelli articulis sensim latitudine crescentibus, longitudine decrescentibus; pedibus subcoeruleo-viridibus, geniculis tarsorumque basi flavis, horum apice infuscato; alis hyalinis.

♂ Lg. 1¾—2 Millim.

Diese Art steht in Bezug auf die Fühlerbildung so genau in der Mitte zwischen den beiden vorhergehenden, dass sie mit beiden gar nicht verwechselt werden kann. Während die 3—4 ersten Glieder der Geissel ganz deutlich ein wenig

länger als breit erscheinen, sind die folgenden kaum so lang als breit, die einzelnen Geisselglieder sind nicht so dicht zusammengedrängt wie bei laticornis, aber auch nicht so locker wie bei macromerus. In der Färbung des ganzen Körpers schliesst sich interm. ganz genau an macromerus an, bloss in der Färbung der Beine zeigt sich ein wesentlicher Unterschied in Bezug auf die Mittel- und Hinterschienen, diese sind bei macromerus an der Spitze in ziemlich weiter Ausdehnung nach aufwärts, bei dieser Art aber nur an der äussersten Spitze röthlichgelb. Die Flügel sind ebenfalls weniger bräunlich getrübt sondern mehr wasserhell.

Ich fing 2 ganz übereinstimmende Exemplare in der Gegend von Aachen.

41. Cryptopristus Syrphi m.

Obscure viridis, subpubescens, abdomine fusco-aeneo; antennis nigris; metanoto acute bicarinato, canalicula media lata laevissima; pedibus coxis femoribusque corpori concoloribus, tibiis fusco-aeneis basi, apice tarsisque rufotestaceis, his articulo ultimo infuscato; alis hyalinis; terebra abdomine dimidio paulo breviore.

♀ Lg. 2½ Millim.

Es scheint nicht ganz unwahrscheinlich, dass die vorstehende Art das ♀ von intermedius bildet, dafür spricht die ganz übereinstimmende Färbung von Kopf, Mittelleib und Beinen; es widerstrebt aber die total abweichende Bildung des Metanotums. Denn während bei intermedius das Metanotum überall dicht punktirt-feinrunzlig ist und keine Spur von Kielen zeigt, finden wir hier 2 sehr scharfe Mittelkiele, die aber ziemlich weit von einander abstehen und einen breiten, flachen, völlig glatten Canal einschliessen; neben den beiden Kielen ist aber die fein runzlig-punktirte Sculptur wie bei den übrigen Arten. Ob das Vorkommen solcher scharfen Kiele am Metanotum auch den beiden andern Arten zukommt, die unter dem Namen Torymus caliginosus Walk. (s. Ent. Mag. I. 118.) und Torymus militaris Boh. (s. Kong. Vetensk. Acad. Handl. 1834. pag. 338.) beschrieben wurden, weiss ich nicht, denn die Beschreibungen lassen entweder die nähere Angabe über den Metathorax vermissen, wie bei caliginosus, oder es werden keine solche Kiele angeführt, wie

bei Bohemann am angef. Orte pag. 339, wo der Metathorax von militaris wie folgt bezeichnet wird: „Metath. brevis declivis, medio non elevatus, subtiliter punctulatus.“

In der Färbung der Beine finde ich zwischen Syrphi und intermedius folgende kleine Differenz. Beim Syrphi sind an den Mittel- und Hintertarsen nur die 2 letzten Glieder bräunlich, das vorletzte zudem so schwach, dass die gelbliche Farbe noch stark durchscheint, beim intermedius sind aber ganz entschieden die 3 letzten Glieder braun. Ferner sind die vordersten Schienen beim Syrphi auf der Aussenseite nicht bis über die Mitte hinaus braun, beim intermedius aber geht die braune Färbung fast bis zur Mitte. Endlich sind auch alle Segmente des Hinterleibs beim Syrphi metallisch braun-erzfarben, das 1. ist glatt, bloss nach dem Hinterrande hin schwach nadelrissig-schuppig, das 2. in der Mitte sehr stark verkürzt, nach den Seiten allmählig sichtlich erweitert, die 3 folgenden haben an der Basis eine deutliche schuppig-nadelrissige Sculptur, die gegen die Mitte und von da nach dem Hinterrande immer schwächer wird. Eine deutliche Punktirung ist nicht wahrzunehmen wohl aber hat das 3—5. Segment besonders nach der Seite hin zerstreute, weisslich schimmernde Härchen. Der Bohrer erreicht nicht ganz die halbe Länge des Hinterleibs.

42. Cryptopristus fulvocinctus m.

Obscure viridis, capite concolori aut violaceo; metanoto ecarinato; pedibus viridibus, femorum apice, tibiarum basi nec non apice tarsisque testaceis; terebra abdominis basi fulvocincti longitudine; alis medio infuscatis.

♀ Lg. $2^1/_2$—3 Millim.

Diese Art schliesst sich zwar im ganzen Habitus an Syrphi an, unterscheidet sich aber durch so viele specifische Merkmale davon, dass an eine Verwechslung beider kaum gedacht werden kann.

Die Färbung ist ein dunkles schwach ausgeprägtes Erzgrün, der Kopf ist entweder gleichfarbig oder mehr oder weniger, bisweilen ganz violett. Die Fühler sind schwarz, Schaft und Stielchen dunkel grün, der erstere an der Basis in geringerer oder grösserer Ausdehnung und das Würzelchen rothgelb. Die Geisselglieder sind entweder länger als

breit oder nach der Spitze hin wenigstens so lang wie breit. Die Furchen der Parapsiden treten nicht ganz deutlich hervor, und dem Metanotum fehlen die beiden scharfen Kiele, welche den Crypt. Syrphi so schön charakterisiren. An den Beinen ist die Färbung der Hüften, Schenkel und Schienen mehr oder weniger dunkelgrün, die Spitze der Schenkel und die Basis der Schienen rölhlichgelb, die Spitze der Schienen dagegen und die Tarsen rein gelb, bloss die 2 letzten Tarsenglieder zeigen eine schwache bräunliche Farbe. Am Hinterleib ist das erste Segment rothgelb mit grüner Basis, nach der Spitze hin tritt ebenfalls eine schwache grüne Färbung in grösserer oder geringerer Ausdehnung und mehr oder weniger intensiv hervor. Der Bohrer hat genau die Länge des Hinterleibs. Die Flügel sind in der Mitte bräunlichgelb und ziemlich stark getrübt.

Anmerk. Ob diese Art das ♀ an einem der vorangehenden ♂ sei, lässt sich trotz der ziemlich übereinstimmenden Grundfarbe bei andern wichtigen Differenzen nicht ermitteln.

Aus der nächsten Umgegend Aachens.

43. *Oligosthenus tibialis m.*

Aeneo-viridis, subobscurus, scutello subviolaceo-micante; abdomine segmentis quatuor anterioribus nigris; pedibus corpori concoloribus, femorum apice tibiis tarsisque rufo-testaceis, tibiis posticis medio obscurioribus, tarsorum posteriorum articulis duobus ultimis infuscatis; alis fumatis. ♂ Lg. 1¾ Millim.

Diese Art bildet mit Monodontomerus stigma F. (= Diplolepis stigma Syst. Piez. pag. 152. 21. oder Ichneumon stigma Ent. syst. II. pag. 188. Nro. 228. oder Torymus ater Nees. II. pag. 69*) ein neues Genus, (s. Hymenopt. Studien Heft

*) Ratzeburg will dem Oligosthenus stigma F. den Namen ater Nees erhalten wissen, was nur auf einer Verkennung der Genesis dieses letzteren Namens beruhen kann. Die Sache verhält sich wie folgt: Fabricius hat in der Entomologie syst. em. einen Ichneumon stigma (s. Tom. II. pag. 188. 228.) beschrieben, bei welchem er ausdrücklich bemerkt: „Habitat in Cynipedis Rosae larvis" das ist unser Oligosthenus stigma, den ich sehr oft aus dem bekannten Bedeguar gezogen habe. In dem Supplementum zur Entom. syst. beschreibt er auf Seite 230. einen Ichneumon stigmaticus, von welchem gesagt

II. S. 43. 44 und 145.) hauptsächlich gegründet auf die nicht gezähnten, sondern nur fein gekerbten Hinterschenkel, die tiefen Furchen der Parapsiden und den verlängerten ram. stigmaticus, wozu noch als besonders charakteristisches Merkmal das ungetheilte Schildchen kommt.

Unser Ol. tibialis unterscheidet sich in vielen wesentlichen Stücken von Ol. stigma F. besonders durch die Farbe von Kopf und Mittelleib, welche nicht schwarz sondern sehr dunkel erzgrün und ohne besondern Glanz erscheint; das Schildchen ist wie mit einem schwachen violetten Schimmer übergossen. Die Fühler sind schwarzbraun, Schaft und Stielchen dunkelgrün, die Geisselglieder alle breiter als lang und an Dicke gegen das Ende der Geissel allmählig wachsend, das 3ringelige Endglied so lang wie die 3 vorhergehenden zusammengenommen. Die Taster sind braun, das Untergesicht glatt und in der Mitte fast kielförmig erhöht. Kopf und Mittelleib sind sehr dicht und fein lederartig-runzlig, fein aber nicht sehr dicht punktirt mit sehr kurzer Behaarung. Die Furchen der Parapsiden sind sehr tief. Das Schildchen hat dieselbe Sculptur wie das Mesonotum, es fehlt die tiefe Querfurche, wodurch bei Monodontomerus ein grosser Abschnitt an der Spitze des Schildchens abgetrennt wird, welcher entweder glatt oder doch eine von dem übrigen Theile verschiedene Sculptur zeigt. Hier aber so wie auch bei Ol. stigma bleibt die Sculptur bis zur Spitze genau dieselbe. Bei Ol. tibialis ist das Schildchen an der Spitze sehr fein gerandet, unmit-

---

wird: „Habitat in Galliae larvis.“ Dieser letztre ist Megastigmus stigmaticans, von Fabricius schon so kenntlich beschrieben, dass er gar nicht verwechselt werden kann. Später hat Fabricius in dem Systema Piezatorum den Ichn. stigma zur Gattung Diplolepis und den Ichn. stigmaticans zur Gattung Cleptes gestellt, den letztern Namen aber aus einem nicht mehr zu erklärenden Grunde auch in stigma verwandelt. Nees, der die beiden Arten des Fabricius, nämlich Diplolepis stigma und Cleptes stigma in der Gattung Torymus vereinigte, musste nothwendig den einen Namen fallen lassen, aber statt auf die ältere Ent. syst. zurückzugehen und den Namen stigmaticans wiederherzustellen, beseitigte er grade den älteren Namen um ihn durch ater zu ersetzen. Jetzt, wo die beiden Arten des Fabricius wohl für immer in 2 verschiedene Genera vertheilt sind, müssen nothwendig die ursprünglichen Namen wieder hergestellt werden.

telbar vor dem Rande fehlen aber die Grübchen, welche bei stigma so deutlich hervortreten, oder wenn sie vorhanden, so sind sie wenigstens so klein, dass sie nicht in Betracht kommen können. Das Metanotum ist sehr breit, flach gewölbt, kurz, von derselben Sculptur wie das Schildchen, mit einem schwachen Mittelkiel. Beine genau so gefärbt, wie in der Diagnose angegeben, nur in Bezug auf die hintersten Tibien ist noch zu bemerken, dass sie in der Mitte rothbraun, nicht eigentlich braun sind und dass diese Farbe nach der Basis und Spitze allmählig verblasst. Die Flügel sind rauchbraun, an der Basis etwas heller, an der Spitze des ram. stigmaticus ein wenig braun getrübt. Am Hinterleib sind die 4 ersten Segmente schwarz, die folgenden dunkelgrün, die Sculptur ist fein lederartig, die Behaarung ziemlich lang, nicht dicht, weisslich.

Sehr selten in der Nähe von Aachen.

44. Megastigmus flavus m.

Rufo-testaceus, vertice, metanoti basi capituloque rami stigmatici nigro-fuscis; terebra abdominis corpore longiore.

♂ ♀ Lg. 2⅓ Millim.

Trotz der grossen Aehnlichkeit mit Megast. (Torymus) collaris Boh. (s. Kongl. Vetensk. Acad. Handl. 1834. pag. 332. 2.) halte ich obige Art doch für eine standhaft verschiedene. Diese Ansicht gründet sich nicht allein auf die Vertheilung der Farben sondern auch auf andre Merkmale. Unsere Art ist in beiden Geschlechtern ganz gleich gefärbt, nämlich vorherrschend röthlich gelb, schwärzlich erscheint bloss eine kleine Stelle auf dem Scheitel, die Nebenaugen verbindend, die Hälfte der Achseln und die äusserste Basis des Metanotums. Das Schildchen ist am Hinterrande durchaus gleich gefärbt, nicht wie bei collaris mit schwärzlichem Hinterrande, das Hinterschildchen ist aber wie bei jener Art gelb. Die Beine sind durchaus rein gelb, auch die Hüften haben diese Färbung während bei collaris ♀ die hintersten Hüften immer beim ♂ in der Regel auch die vordersten Hüften bräunlich sind. Eben so sind bei collaris die Brustseiten und das Metanotum braun, hier bei flavus dagegen rein gelb. In gleicher Weise zeigt der Hinterleib keine Spur von brauner Färbung bei flavus. Bei collaris ist in den Flügeln der ram.

postmarginalis bestimmt $^1/_3$ länger als der ram. marginalis und der ram. stigmaticus hat an dem Knopf beim ♀ eine aufstrebende Spitze von der Länge des Stiels, beim ♂ ist dieselbe dagegen verschwindend klein. Bei Meg. flavus erweist sich der ram. postmarginalis nur ein wenig länger als der ram. marginalis, die aufstrebende Spitze an dem Kopf des ram. stigm. ist nicht so lang wie der Stiel, aber in beiden Geschlechtern durchaus von gleicher Länge. Auch hier ist der Bohrer etwas länger als der ganze Körper.

45. *Megastigmus xanthopygus m.*

Laete viridis, flavo-variegatus, abdominis dorso nigro; antennis fuscis, scapo subtus pedibusque testaceis, flagelli articulis primo secundoque latitudine vix duplo longioribus; terebra corpore non nihil breviore; alis hyalinis, capitulis rami stigmatici fusco adumbratis.

♂ ♀ Lg. $2^1/_2$—3 Millim.

Diese schöne Art wurde mir von Walker aus England unter dem Namen Megast. dorsalis F. zugesandt, damit kann sie aber, wenn man auf die Flügel des ♀ sieht, nicht verwechselt werden, denn bei dorsalis F. finden wir unter dem Knopf des ram. stigm. eine abgekürzte braune Binde, während hier der Knopf nur braun umwölkt erscheint. Schwieriger dürfte die Unterscheidung von Meg. stigmaticans F. werden, wenn man die Grösse unberücksichtigt lässt. Es ist zwar im Allgemeinen richtig, dass die Grösse in einzelnen Arten dermassen variirt, dass sie bis auf die Hälfte herabsinken kann, ja vielleicht noch mehr. Somit wäre, abgesehen von andern Merkmalen, denkbar, dass unser xanthopygus nur eine kleine Varietät von stigmaticans wäre. Eine genauere Untersuchung hat mich aber eines andern belehrt. Ich besitze von xanthopygus 4 Exemplare, 2 ♂ und 2 ♀. Die in der Grösse und in der Vertheilung der Färbung wie nicht minder in der Sculptur dermassen übereinstimmen, dass hierdurch allein schon die Ansicht sich befestigen muss, dass wir es mit einer bestimmten, standhaften, wenigen oder nur geringen, unwesentlichen Abänderungen unterworfenen Art zu thun haben.

Der Kopf beim xanthopygus ist gelb mit einem grossen lebhaft grün gefärbten glänzenden, mit scharfen Querrunzeln durchschnittenen Scheitelflecken. Die Fühler sind bräunlich,

der Schaft auf der Unterseite gelb, das Stielchen eben so dunkel gefärbt wie die Geissel, während es bei stigmaticans offenbar heller gefärbt erscheint. Der Mittelleib ist von derselben schönen grünen Färbung wie der Scheitelfleck, die Vorder- und Mittelbrustseiten aber und ein Streifen an der Seite der Parapsiden gelb. Pro- und Mesonotum saumt dem Schildchen sind mit scharfen Querrunzeln durchzogen, das Pronotum aber am stärksten. Bei Meg. dorsalis hat das Mesonotum und Schildchen solche scharfe Querrunzeln nicht, wohl aber finden wir sie bei stigmaticans, jedoch so, dass sie auf dem Pronotum ganz scharf und grade durchgehen, während sie auf dem Schild des Mesonotums und noch mehr auf dem Schildchen gebogen und unregelmässig erscheinen. Das Schildchen hat vor der Spitze keine deutlich abgesetzte Querfurche, obgleich diese Stelle, welche bei andern Arten dieser Gattung, z. B. bei collaris Boh., durch vollkommene Glätte sich auszeichnet, hier mit scharfen gedrängten Längsrunzeln besetzt ist. Das Metanotum ist mit einem scharfen Mittelkiel versehen, welcher beim ♀ nur bis zur Mitte, beim ♂ aber ganz durchgeht. Zugleich finden wir auch 2 mehr oder weniger deutliche Querkiele, zwischen diesen Kielen so wie an der Basis und Spitze finden wir mehr oder weniger deutliche Längsrunzeln. Die Beine sind rein gelb, die Basis der hintersten Hüften bräunlich. Die Flügel sind ziemlich wasserhell, der ram. postmarginalis nur wenig länger als der ram. marginalis; der Knopf des ram. stigm. ist braun umwölkt, ohne von einem lichten Ring begrenzt zu werden wie bei stigmaticans ♂ ♀ und ohne eine braune Binde zu bilden, wie bei dorsalis ♀. Der Hinterleib ist beim ♀ auf dem Rücken schwarz, bloss an der Basis des 3. oder des 2. und 3. Segments mit einem schwachen grünen Schimmer, an der Seite, an der Spitze, und der Bauch grösstentheils gelb. Der Bohrer höchstens so lang wie Hinter- und Mittelleib; beim ♂ ist die Rückenseite grün, am Hinterrand mehr bräunlich erzfarben, glänzend, der After gelb.

Aus England. Ueber die Lebensweise ist mir nichts bekannt geworden.

46. *Elatus rufitarsis m.*

Aeneo-viridis, nitens, abdomine nigro-viridi; metanoto

carinis longitudinali et transversalibus; pedibus thoraci concoloribus, genubus, tibiarum apice tarsisque rufis, his articulo ultimo infuscato; alis sub ramo marginali infuscatis.

♂ ♀ Lg. 2—2½ Millim.

In der Grösse stimmt diese Art ganz mit Elatus Thenae Walk., in der Färbung aber und im Bau des Metanotums weicht sie ganz und gar ab. Während bei jener Art die Färbung vorherrschend grün blau ist, finden wir hier auf Kopf und Mittelleib eine erzgrüne ins Messinggelbe spielende Grundfarbe, welche besonders am Hinterrande des Pronotums, auf den Parapsiden, den Achseln und dem Schildchen deutlich hervortritt. Der Hinterleib ist in beiden Gattungen gleich gefärbt, nämlich das erste Segment mehr oder weniger hellgrün, bei El. Thenae in seltnen Fällen sogar gegen die Basis schwach violett, das 2. aber dunkel schwärzlich-grün, und beim rufitarsis immer etwas dunkler wie bei jener Walkerschen Species. In der Fühlerbildung und in der Färbung stimmen beide Arten mit einander überein, der Schaft und das Stielchen ist nämlich dunkelgrün, die Geissel schwarz, alle Glieder derselben breiter als lang. Die Sculptur stimmt in beiden Arten überein, der Schild des Mesonotums und das Schildchen hat sehr dicht gedrängte in grader Richtung verlaufende Querrunzeln, während die Spitze des letztern ganz glatt erscheint. Das Metanotum hat bei rufitarsis einen scharfen Mittelkiel und ebenso einen oder zwei Querkiele, das Grübchen an der Basis neben dem Mittelkiel ist nicht so tief wie beim El. Thenae und zeigt deutliche Querrunzeln im Grunde, setzt sich auch an der Basis seitwärts fort. Die beiden Querkiele sind beim ♀ besonders deutlich, der eine liegt etwas vor, der andre etwas hinter der Mitte; zur Seite der beiden Grübchen zeigt sich die Oberfläche des Metanotums fast völlig glatt, hell messingglänzend. Beim ♂ finden wir statt der Querkiele mehr unregelmässig gebogene Querrunzeln, was allerdings Zufall sein könnte, da ich nur ein ♂ vor Augen habe. Die Beine haben beim rufitarsis die grüne Farbe des Mittelleibs, die Knie aber, die Spitze der Schienen und die Tarsen sind roth, bloss das letzte Tarsenglied ist bräunlich, während bei El. Thenae alle Tarsen mehr oder weniger

bräunlich erscheinen. Die Flügel, welche bei El. Thenae ganz wasserhell sind, haben bei unserer Art unter dem ram. marginalis einen breiten, bräunlich gelben, allmählig lichter werdenden Wisch, der beim ♀ stärker und deutlicher hervortritt als bei dem ♂.

Das ♂ fing ich bei Aachen, das ♀ erhielt ich aus Tyrol.

47. Lamprostylus punctatus m.

Viridi aeneus, subnitidus, scrobiculato-punctatus, femorum apice, tibiarum basi et apice tarsisque fulvis; clypeo sparsim punctato, nitidissimo, hypostomate genisque rugoso-punctatis; metanoto et petiolo abdominis longitudine aequalibus, dorso carinatis; reliquo abdomine viridi-subviolaceo; alis hyalinis, vena submarginali testacea.

♂ Long. 3 Millim.

Ich habe die Gattung Lamprostylus in dem zweiten Heft meiner hymenopterologischen Studien S. 42. aufgestellt und auf den sehr deutlichen Hinterleibsstiel und die starke Entwicklung des Pronotums gegründet. In beiden Punkten weicht nämlich diese neue Gattung durchaus von Perilampus ab; in der Sculptur aber entfernt sie sich nicht von Perilampus. Durch den deutlichen Hinterleibsstiel nähert sie sich indess der Gattung Elatus Walk. so sehr, dass man dem Gedanken an eine Vereinigung beider leicht Raum geben könnte. Aber abgesehen von der Sculptur, welche bei Elatus sich von Perilampus und Lamprostylus weit entfernt, ist auch noch ein anderer wesentlicher Unterschied vorhanden, denn bei Lamprostylus liegt das Hinterschildchen mit dem Schildchen in gleicher Flucht, während es bei Perilampus und Elatus vom Hinterrand des Schildchens senkrecht abfällt.

Der Kopf und Mittelleib von Lampr. punctatus ist erzgrün, nur sehr wenig glänzend, fast matt, der Hinterleib dagegen ist dunkel schwärzlich blau, am Hinterrand des 2. und 3. Segments grün, auf der Bauchseite mehr messingfarben, sehr stark glänzend. Die Fühler sind ganz schwarz, die Geisselglieder nicht so dicht zusammengedrängt wie bei Perilampus, alle Glieder mit Ausnahme des 1. und letzten etwas breiter als lang. Der Clypeus ist sehr stark glänzend, mit zerstreuten

Punkten versehen, ohne Spur von Runzeln, dagegen sind das Untergesicht und die Wangen punktirt-runzlig, und diese Sculptur zieht sich bis zum Scheitel hinauf, der ebenfalls mit deutlichen Querrunzeln und Punkten versehen ist. Das Pronotum ist schwarzblau, stark punktirt, mit glattem, grüngefärbtem Hinterrand. Das Mesonotum, Schildchen und Hinterschildchen sind grün, grob punktirt, mit fein runzligen sehr schmalen Punktzwischenräumen, daher etwas matt erscheinend. Das Hinterschildchen ist sehr wenig zugespitzt, mit einem feinen aber nicht aufgeworfenen Hinterrand. Das Metanotum ist dichtrunzlig mit einem feinen Mittelkiel und an der Spitze mit einem glatten, kleinen halbmondförmigen Feldchen. Der ziemlich breite Hinterleibsstiel hat ungefähr die Länge des Metanotums und wie dieses einen durchlaufenden Mittelkiel. An den Beinen sind die Hüften dunkler, die Schenkel heller erzgrün, die letztern an der Spitze, die Schienen an der Basis und Spitze und alle Tarsen rothgelb; das letzte Tarsenglied so wie die Schienen sind braun, die vordersten Schienen aber auf der Innenseite wieder rein rothgelb.

Ich fing diese schöne Art bei Köln am Rheinufer, aber nur ein Stück.

48. *Lamprostylus auricollis m.*

Viridis, pronoto aureo, mesonoto cum scutello subcyaneis, thoracis dorso scrobiculato-punctato; pedibus viridi-aeneis, femorum apice, tibiarum basi et apice tarsisque fulvis; clypeo nitidissimo, sparsim punctato, hypostomate transversim subtiliter rugoso; genis infra rugosis, supra cum vertice rugoso-punctatis; metanoto et abdominis petiolo longitudine subaequalibus, dorso acute carinatis; abdomine reliquo viridi-subviolaceo, nitidissimo; alis subhyalinis, vena submarginali fuscescente.

♀ 3 Millim.

In der Färbung, der Sculptur und auch in der Fühlerform von der vorhergehenden Art deutlich verschieden. Die Fühler sind hier nämlich kürzer, gedrungener und besonders etwas dicker, weil die Geisselglieder etwas breiter sind, übrigens von derselben Färbung. Der Clypeus ist genau wie bei der vorigen Art, aber das Untergesicht ist bloss mit feinen

dichtgedrängten Querrunzeln versehen, ohne Spur von Punkten. Die Wangen sind unten dicht runzlig ohne eingestreute Punkte, höher hinauf sammt dem Scheitel punktirt runzlig, die Punkte sogar grob. Pro- und Mesonotum sammt dem Schildchen und Hinterschildchen recht grob punktirt, das erstre rothgolden, besonders gegen den Hinterrand hin, die übrigen blau. Das Schildchen sowohl wie das Hinterschildchen fein aber deutlich gerandet. (Bei Lampr. punctatus zeigt das Schildchen keine Spur von einem solchen Rande.) Das Metanotum ist schärfer gekielt wie bei der vorhergehenden Art und das ist auch bei dem Hinterleibsstiel der Fall, welcher aber ein wenig länger als das Metanotum erscheint. An den Beinen sind Hüften, Schenkel und Schienen grün, die Schenkel an der Spitze, die Schienen an der Basis und Spitze und die Tarsen mit Ausnahme des braungefärbten Klauengliedes, ganz rothgelb. Die Flügel fast wasserhell mit bräunlich gefärbter Unterrandader.

Aus der Gegend von Aachen.

49. Chrysomalla nov. gen. *)

Antennae fractae, infra medium frontis insertae, articulis tredecim; capite thoraceque laevissimis, pronoto tantum profundius punctato; alae venae subcostali marginem paulo ante medium attingente, ramis stigmatico et postmarginali abbreviatis, aequalibus, marginali cum postmarginali setulis longioribus praeditis; abdomen sessile, segmentis quinque sat conspicuis, primo maximo.

Diese kleine niedliche Gattung gehört zu der Familie der Perilampoidae, wie ich sie in meiner synoptischen Uebersicht der Familien und Gattungen der Chalcidien, (s. Hymenopt. Studien 2. Heft. Aachen 1856.) im engeren Sinne aufgefasst habe. Der sitzende Hinterleib trennt sie sehr bestimmt von Lamprostylus m. und Elatus Walk., während die glatte Oberfläche von Kopf und Mittelleib auch schon eine augenfällige Differenz von Perilampus bekundet. Dieses Merkmal allein würde aber zu einer Trennung nicht hinreichen. Dagegen

---

*) Chrysomalla *χρυσόμαλλος, ον*, mit goldnem Vliess oder Fell. Hier die goldgrüne stark glänzende Oberfläche des ganzen Körpers andeutend.

bilden die Insertion der Fühler, welche nicht höher als der untere Augenrand stehen, der verkürzte ram. postmarginalis, die Borstenreihe auf diesem und dem ram. marginalis und der aus 5 deutlich hervortretenden Rückensegmenten gebildete Hinterleib, an welchem nicht das 2. sondern das 1. am stärksten entwickelt erscheint, eben so sichere als scharfe generische Unterschiede dar. Ich kenne nur eine Art:

Chrys. Roseri m.

Viridis, aureo-nitens, clypeo laevissimo; mandibulis, femorum apice tibiis, tarsisque flavis; alis subhyalinis, medio lutescentibus.

♂ Lg. 2 Millim.

Der Kopf ist so breit wie der Mittelleib; die Fühler sind schwarzbraun, Schaft und Stielchen erzgrün. Die Geissel ist nicht besonders verdickt, 11gliedrig wie bei Perilampus, mit einem sehr kleinen Ringel und dicht geschlossenem dreiringeligem Endglied. Der Clypeus ist deutlich abgesetzt, völlig glatt, daher sehr stark glänzend mit 2 Grübchen an der Spitze, die man auch als tief eingestochene Punkte bezeichnen könnte. Von dem Clypeus bis zur Fühlerwurzel verläuft ein schmaler ganz glatter Streifen, der übrige Theil des Gesichts der Wangen und des Scheitels ist fein lederartig mit sehr zerstreuten ganz schwachen und daher nur mit Mühe bemerkbaren Pünktchen. Das Pronotum ist allein mit tieferen gröberen Punkten, die an Perilampus erinnern, besetzt, auch nicht so schmal wie bei Perilampus, sondern beinahe die Länge des hier mehr abgekürzten Mesonotums erreichend. Der Mittellappen des Mesonotums ... (war von der dicken Nadel ganz zerstört), die Seitenlappen sammt dem Schildchen ganz glatt; das Metanotum schwach gewölbt, fein lederartig, bloss an der Basis mit einigen Grübchen, aus sehr breiter Basis stark zugespitzt. Der Hinterleib zeigt deutlich 5 Segmente, von denen das 1. noch etwas länger ist als das 2., das 3. und 4. ist gleich breit, das 5. sehr kurz, kaum hervorragend. Der ganze Hinterleib hat eine hellgrüne Färbung mit starkem Glanz; das 2. Segment hat eine starke kupferrothe Färbung. Die Beine sind gelb, das letzte Tarsenglied ist bräunlich, die Schenkel sind bis über die Mitte

hinaus grün, die vordersten dagegen mehr braun. Die Flügel sind nicht ganz glashell, sondern unter dem ram. stigmaticus gelblich getrübt.

Ich erhielt ein Exemplar aus Würtemberg von dem Herrn von Roser zur Ansicht.

50. Perilampus chlorinus m.

Coerulescendi-viridis, nitens, metathorace obscuriore, thorace scrobiculato-punctato, parapsidum scutellique interstitiis subtilissime punctulatis, hoc margine postico lato subintegro; pedibus, viridi-micantibus, geniculis, tibiarum anticarum latere interno tarsisque rufis; alis subhyalinis.

♀ Lg. 5 Millim.

Noch grösser als die grössten Exemplare des auratus und violaceus, bläulichgrün, der Hinterleib hin und wieder messingglänzend, der Hinterrücken dunkelgrün. Der Kopf ist unmittelbar vor den paarigen Nebenaugen grob punktirt, auch tiefer abwärts und auf dem Clypeus stehen einzelne zerstreute Punkte, neben demselben, in der Nähe der Schläfen, stehen sie wieder gedrängter. Die Fühler sind schwarz, der Schaft und das Stielchen grün, der erstre etwas kupferig aber stark glänzend. Der Mittelleib ist rein blaugrün, die Punktirung grob grubig, gedrängt, die Gruben nicht überall von gleicher Grösse. Auf den Parapsiden und dem Schildchen haben die Punktzwischenräume feinere Pünktchen, die auch wohl hin und wieder auf dem Schild des Mesonotums, aber nicht so deutlich hervortreten. Das Schildchen hat einen breit aufgeworfenen Hinterrand, ist aber in der Mitte kaum ausgerandet. Der Mittelkiel des Metanotums ist sehr scharf. Die Beine sind grün, stark glänzend, Knie und Tarsen sind roth, eben so die ganze Innenseite der vordersten Schienen. Der Hinterleib ist hellgrün, mit bläulichem Schimmer, der Hinterrand des 1. und das 2. Segment mehr oder weniger messingglänzend. Die Flügel sind in der Nähe des Vorderrandes ein wenig gelblich getrübt.

Aus dem südlichen Europa. Ich erhielt diese Art mit mehreren anderen südeuropäischen Hymenopteren von dem berühmten Dipterologen Herrn Meigen.

51. Perilampus cristatus m.

Viridis, nitens, capite antice aeneo, metathorace abdomineque obscure viridibus, scutello apice integro; pedibus coxis viridibus, femoribus tibiisque coerulescentibus, femorum apice, tibiarum basi apiceque tarsisque rufo testaceis; alis hyalinis, capitulo rami stigmatici acuminato.

♀ Lg. 3 Millim.

Diese Art ist zunächst dem Perilampus italicus F. verwandt wegen der aufstrebenden Spitze an dem Knopf des ram. stigmaticus, welche einzig und allein bei jener Art sich vorfindet, dagegen sind viele und entscheidende Merkmale vorhanden, welche eine Vereinigung nicht zulassen, sondern die Artrechte ganz sicher stellen.

Der Kopf ist auf dem Scheitel grün, nach vorn aber mit einem matten dunklen Erzglanz, der fast einen dunklen kupferigen Schimmer nach oben zeigt. Der Clypeus ist grob aber zerstreut punktirt und eben so die Wangen in der untern Seitenecke, dasselbe ist der Fall in dem Dreieck, welches zwischen den paarigen Nebenaugen und dem Augenrande liegt. Zwischen dem mittlern und dem seitlichen Nebenauge erhebt sich eine äusserst scharfe fast kammartige Leiste, welche nach aussen und abwärts bis zur Mitte der innern Orbita sich hinzieht und bei keiner andern Art in gleicher Schärfe auftritt. Die Fühler sind schwarz, der Schaft und das Stielchen schwarzgrün, alle Geisselglieder mit Ausnahme des ersten breiter als lang; der Thorax ist grün, bloss das Pronotum und die Parapsiden schwach kupferig, die Punktirung grob grubig aber sehr dicht und auf dem Mesonotum und Schildchen gleichförmig, das letztre an der Spitze deutlich eingedrückt mit einem etwas aufstehenden nicht ausgeschweiften oder eingeschnittenen Hinterrand. Metanotum, der Hinterleib und die Hüften erscheinen dunkelgrün, die Schenkel stark blau violett, die Tibien von derselben Färbung aber weniger intensiv; erstre, die Schenkel nämlich, sind an der Spitze, die Tibien an der Basis und Spitze und die Tarsen ganz röthlichgelb, die vordersten haben dieselbe Färbung und nur an der Aussenseite einen schwachen dunkeln Strich. Die Flügel sind völlig wasserhell.

Aus der nächsten Umgebung von Boppard am Rhein von mir selbst entdeckt.

52. *Perilampus nigriventris m.*

Viridis, thoracis dorso scutelloque vix cupreo-micantibus, metathorace obscuro, areolis duabus viridi aeneis (♀) aut concoloribus (♂), abdomine nigro; pedibus coxis femoribus tibiisque viridi-nitentibus, his apice, geniculis tarsisque rufo-testaceis, alis hyalinis.

♂ ♀ Lg. 3 Millim.

Der Kopf ist stark grün, ja hin und wieder sogar etwas messingglänzend, die Stirne oben und seitwärts nicht geleistet wie bei laevifrons Dalm; unmittelbar vor den paarigen Nebenaugen nach abwärts mit einigen schwachen Längsrunzeln und gröberen Punkten, weiter abwärts völlig glatt, oder mit sehr zerstreuten feineren Punkten, welche ganz unten in den Seitenecken der Wangen wieder dichter stehen. Die Fühler sind schwarz, Schaft und Stielchen dunkelgrün, der erstre beim ♀ schlanker als beim ♂. Beim ♂ sind alle Geisselglieder mit Ausnahme des 1. breiter als länger auch etwas länger und nicht so stark anliegend behaart wie bei dem ♀; bei diesem ist auch das 2. Geisselglied länger, oder wenigstens so lang als breit. Der Rücken des Pro- und Mesonotums so wie das Schildchen sind grob grubenartig und etwas ungleich punktirt, indem die Punkte auf dem Schildchen grösser erscheinen; alle sind mit einem sehr schwachen aber immer noch deutlich bemerkbaren Kupferschimmer übergossen aber nur wenig glänzend. Die glatten Flächen der Parapsiden sind immer reingrün. Das Schildchen ist an der Spitze immer deutlich und tief ausgerandet, fast eingeschnitten zu nennen. Das Metanotum ist sehr dunkel gefärbt, fast schwarz; beim ♀ sind die beiden Felder grün, mit schwachem Messingglanz, beim ♂ aber von derselben Färbung wie der ganze Hinterrücken. An den Beinen sind Hüften, Schenkel und Schienen grün, letztre mit rothgelber Spitze, die aber an den hintersten Schienen nicht deutlich ist, die vordersten sind vorherrschend rothgelb, und haben nur auf der Aussenseite einen grünen Strich von grösserer oder geringerer Ausdehnung. Knie und Tarsen ebenfalls rothgelb. Der Hin-

terleib ist völlig schwarz, ohne Spur einer andern Färbung. Die Flügel sind völlig wasserhell.

Ich fing 2 ♂ und 2 ♀ dieser kleinen Art in der Nähe von Aachen im Walde auf Dolden.

53. *Perilampus chrysonotus m.*

Nigro-aeneus, nitidus, crassiuscule punctatus, thoracis dorso rubro-aureo; antennarum apice subrufescente genisque valde elongatis; pedibus nigro-aeneis, geniculis tibiarum anteriorum apice tarsisque rufo-testaceis; alis hyalinis, ramis marginali et postmarginali longitudine aequalibus.

♀ Lg. 3 Millim.

Dieser niedliche Perilampus gehört zu den kleinsten Arten und ist durch viele schöne und wichtige Merkmale von den zunächst verwandten leicht zu unterscheiden, ja ein Merkmal trennt ihn sehr scharf von allen andern Arten, das ist die Länge des ram. postmarginalis, welche eben so gross ist wie die des ram. marginalis, bei den übrigen Arten ist der postmarginalis immer kleiner; gegen die Artrechte dieser Art kann daher kein Zweifel aufkommen.

Der Kopf ist dunkelgrün, fast ganz glatt, ohne die geringste Spur von Runzeln oder Streifen. Oben auf der Stirn gegen den Scheitel hin stehen einige schwache Punkte, auch die Wangen sind nach unten gegen die Schläfen hin punktirt. Der Clypeus zeigt ebenfalls einige zerstreute feine Pünktchen. Die Mandibeln sind roth. Die Furche oder Rinne, welche die Wangen von den Schläfen trennt und von dem unteren Augenrande nach der Grube an der Basis der Mandibeln hinläuft ist hier stark verlängert und fast doppelt so lang, wie bei den zunächst verwandten Arten. Die Schläfen sind in derselben Weise zerstreut punktirt wie die Wangen. Die Fühler sind schwarzbraun, Schaft und Stielchen dunkelgrün, die Geissel nach der Spitze hin röthlich durchscheinend, das 1. Glied ist deutlich länger als breit, die folgenden nehmen an Länge allmählig ab, an Breite zu, so dass die 3 vorletzten Glieder entschieden breiter als lang sind. Das Pronotum, Mesonotum und Schildchen sind stark goldglänzend, die Punktirung ist zwar stark und grob, aber auf dem Mesonotum

nicht sehr dicht, auch sind hier die Zwischenräume flach, so dass die Punkte nicht von erhabenen scharfen Rändern begränzt werden. Auf dem Schildchen stehen die Punkte ein wenig gedrängter als auf dem Mesonotum, auch ist dasselbe an der Spitze nicht ausgerandet. Die Felder des Metanotums sind ringsum scharf durch die gewöhnlichen Grübchen begränzt, fast glatt, stark glänzend. An den Beinen sind die Hüften dunkelgrün, fast schwarz, die Schenkel, besonders die hintersten, mehr erzglänzend, die Schienen dunkel, die Knie jedoch und die Spitze der Vorder- und Mittelschienen rothgelb, die Tarsen mehr gelb, oder schwach röthlichgelb. Der Hinterleib ist schwarz. Die Flügel wasserhell, die Unterrandader ihrem ganzen Verlaufe nach braun.

In der Nähe von Boppard gefangen.

54. *Perilampus cuprinus m.*

Viridis nitens, thorace supra subcupreo-micante; scutello apice profunde emarginato; pedibus viridi nitentibus, geniculis, tibiarum apice tarsisque rufo-testaceis, alis hyalinis.

♀ Lg. 2½—3 Millim.

Diese Art hat eine grosse Aehnlichkeit in der Färbung mit chrysonotus, unterscheidet sich aber ganz bestimmt dadurch, dass hier der ram. marginalis länger als der postmarginalis ist; auch mit nigriventris und inaequalis ist einige Aehnlichkeit nicht zu verkennen, von beiden aber dürfte die völlig gleichartige Punktirung des Mesonotums und Schildchens, abgesehen von der Färbung, einen hinreichenden Grund zur Trennung abgeben.

In der Färbung des Kopfes und der Fühler stimmt cuprinus ganz mit nigriventris überein, auch die Sculptur ist nicht im Geringsten abweichend. Das Pro- und Mesonotum sammt dem Schildchen zeigt eine schwache, kupferrothe Färbung, die aber nicht so intensiv wie beim italicus F., dagegen weit stärker als beim nigriventris, auch ist der Glanz dieser Theile stärker, als bei dem letzteren, und die glatten Flächen der Parapsiden sind hell messingglänzend. Die grobgrubige Punktirung ist auf dem Mesonotum nicht schwächer als auf dem Schildchen, dieses ist an der Spitze besonders

tief ausgerandet. Das Metanotum ist an den Seiten schwach kupferrothglänzend, mit 2 grünen oder messingglänzenden fast ganz glatten Feldern. Der Hinterleib ist heller oder dunkler grün aber nicht schwarz. Die Beine stimmen in der Färbung ganz mit nigriventris überein, ebenso die Flügel.

Aus dem Siebengebirge.

55. *Perilampus inaequalis m.*

Obscure viridis, nitens, abdomine nigro; mesonoto et scutello inaequaliter scrobiculato-punctatis, hoc apice vix emarginato; pedibus concoloribus, geniculis tibiarum apice tarsisque rufo-testaceis; alis hyalinis.

♀ Lg. 3 Millim.

Obgleich diese Art dem Per. nigriventis m. sehr nahe steht, so dürfte sie doch durch einige nicht unwesentliche Merkmale sich davon unterscheiden lassen.

Der Kopf und der ganze Mittelleib durchaus rein dunkelgrün, von dem kupfrigen Schimmer auf dem Mittelleibrücken und Schildchen, der für nigriventris m. so charakteristisch ist und bei keinem der Exemplare fehlt, welche ich aus den verschiedensten Gegenden Deutschlands vergleichen konnte, ist hier keine Spur vorhanden. Das Schildchen ist hier auch an der Spitze weniger tief ausgerandet, etwas flacher, viel gröber punktirt wie das Mesonotum und in der Mitte mit einem unregelmässigen hellglänzenden aus den breiteren Punktzwischenräumen gebildeten Streifen versehen. An den Fühlern ist das 1—4. Glied der Geissel entschieden so lang, die 2 ersten bestimmt länger als breit, während bei nigriventris m. das 3. und 4. Geisselglied breiter als lang erscheint. An den Beinen sind die Hüften, Schenkel und Schienen von der Farbe des Scheitels, die Knie, die Spitze der Schienen und die Tarsen rothgelb, an den hintersten Schienen ist die Spitze dagegen gleichfarbig und an den vordersten ist die rothgelbe Farbe vorherrschend, so dass sie nur auf der Aussenseite einen grünen Strich von grösserer oder geringerer Ausdehnung zeigen. Die Flügel sind wasserhell.

Ich entdeckte von dieser Art 2 ♀ in der Nähe von Aachen.

56. *Lochites Papaveris m.*

Viridis, aeneo-varius, subpubescens, femorum apice tibiis

tarsisque rufo-testaceis; terebra feminae abdomine vix breviore; alis hyalinis.

♂ ♀ Lg. 1—1½ Millim.

Diese Gattung habe ich in dem 2. Heft meiner hymenopt. Studien 1856 aufgestellt und dieselbe hauptsächlich auf den Verlauf der Furchen der Parapsiden gestützt. Dieselben treffen nämlich in der Nähe des Schildchens auf die Achseln, während sie bei Callimome weit vom Schildchen ab die Achseln erreichen. Dieser Unterschied ist aber nicht der einzige, nur durch ein Versehen wurde bei jener Charakteristik ein zweites noch wichtigeres Merkmal übergangen, nämlich die abweichende Bildung der Fühler in beiden Gattungen. Bei Callimome hat nämlich die Geissel nur ein Ringel, bei Lochites aber zwei. Auch in dem Verlauf der Unterrandader scheint mir eine kleine Differenz zu liegen, denn der ram. marginalis ist verhältnissmässig viel kürzer als bei Callimome und der ram. stigmaticus entspringt unter einem spitzeren Winkel und ist im Allgemeinen etwas länger.

Die Farbe des Körpers ist grün, besonders beim ♂, beim ♀ mehr erzfarbig. Die Erzfarbe hat indess eine unbestimmte Ausdehnung, am Hinterleib nimmt sie oft den ganzen Rücken ein und hat einen schwachen Kupferglanz. Die Fühler sind schwarz, der Schaft und das Stielchen dunkelgrün, die Glieder der Geissel sind breiter als lang, das letzte dreiringelige Glied ungefähr so lang wie die 3 vorhergehenden zusammen genommen. Von den beiden Ringeln, die sehr kurz sind, ist das 2. deutlich breiter als das 1. Der Kopf ist auf der Vorderseite mit kurzen, abstehenden weisslichen Härchen bekleidet, auf dem Scheitel dagegen und auf dem ganzen Mittelleib ist die Behaarung nur bei sehr günstig einfallendem Licht bemerkbar. Die Mandibeln sind dunkelroth, die Taster schwarzbraun. Kopf und Mittelleib sind sehr fein und dabei sehr dicht punktirt, daher nur sehr schwach glänzend. Das Schildchen zeigt vor der Spitze keine Spur einer eingedrückten Querlinie. An den Beinen sind Hüften und Schenkel grün, die Spitze der letzteren, die Schienen und Tarsen röthlichgelb, die 4 hinteren Schienen oder bloss das letzte Paar in der Mitte dunkler, entweder rothgelb oder bräunlich, manchmal sogar mit einem grünen Strich von geringer Ausdehnung;

das letzte Tarsenglied ist braun. Beim Weibchen erreicht der Bohrer nicht ganz die Länge des Hinterleibs, ist aber auch nur unmerklich kürzer. Die Flügel sind wasserhell, die Unterrandader ihrem ganzen Verlauf nach gelblich, der ram. marginalis nicht völlig dreimal so lang wie der ram. stigmaticus, kaum mehr als doppelt so lang wie der ram. postmarginalis, dieser ist ein wenig länger als der unter sehr spitzem Winkel entspringende ram. stigmaticus.

In der Nähe von Aachen entdeckt und zwar aus den Gallen des Aulax Rhoeadis Hart. erzogen.

Paläontologisches.

Mitgetheilt von

Dr. Fuhlrott in Elberfeld.

Am 27. December v. J. wurde in der Nähe der Station Dornap an der Steele-Vohwinkeler-Eisenbahn ein eben so interessanter, wie für die hiesige Gegend ganz neuer Fund gemacht. Derselbe besteht in einem fast vollständig erhaltenen Mahlzahne und verschiedenen grössern und kleinern Knochenfragmenten des vorweltlichen Elephanten oder Mammuths, Elephas primigenius Blumenbach. Diese thierischen Reste wurden von den Arbeitern in den Meybergischen Kalksteinbrüchen in geringer östlicher Entfernung vom Dornaper Viaduct aufgefunden, und waren von lehmigem Diluvialschutt umhüllt, ungefähr 15 Fuss tief unter dem Niveau der anstossenden Ackerflächen in eine der zahlreichen Spalten eingeklemmt, welche ein und mehr Fuss breit und mit dichtem Lehmschutt ausgefüllt in den Umgebungen des Fundorts den devonischen Kalk senkrecht zerklüften. Die fragliche Spalte ist kaum 12 bis 14 Zoll breit. Die mit dem Ausräumen dieser Spalte beschäftigten Arbeiter glaubten in der angegebenen Tiefe anfänglich auf grössere Schuttsteine zu treffen, in denen sie erst beim Zerschlagen derselben ungewöhnlich grosse Knochen erkannten. Da die Knochen feucht und sehr mürbe waren, so konnten sie mit Ausnahme des Mahlzahns nur in Trümmern zu Tage gefördert werden, von denen die grössern durch den zufällig rechtzeitig zur Stelle kommenden Besitzer des Steinbruchs, Herrn Ph. Meyberg aus Langenberg in Sicherheit gebracht und mir zugestellt worden sind. Der leider in drei ungleiche Stücke zerschlagene, aus 19 Lamellen bestehende Mahlzahn ist bis auf eine der mittleren Lamellen und die äussere Platte der vordersten Lamelle der Kaufläche vollständig erhalten geblieben.

Die Lamellen sind in der Mitte des Zahns am grössten und nehmen nach beiden Enden hin in ihren Dimensionen ungleichmässig ab. Bei einer Höhe von $4^3/_4$ Zoll und einer Breite von $3^1/_3$ Zoll der mittleren Lamellen beträgt, mit Einschluss der fehlenden Stücke, die Länge des Zahns 11 Pariser Zoll. Seine Kaufläche ist 7 Zoll lang. Die Wurzel des Zahns ist an der hintern Hälfte desselben noch vorhanden und bildet hier eine 2 Zoll breite Abflachung, auf welcher die Wurzelenden der zugehörigen Lamellen in zwei Reihen als warzige Höcker undeutlich hervortreten. Von den übrigen Knochenfragmenten scheinen die meisten den Gelenkköpfen und Röhren der vordern Schenkelknochen anzugehören, während die beiden grössten, — sie sind 9 Zoll lang, an der breitesten Stelle über 5 Zoll breit und 2 Zoll dick, an der Innenseite deutliche Eindrücke von den Lamellen der Backenzähne zeigen und unverkennbare Bestandtheile von entgegengesetzten Kieferhälften sind.

Da die zahlreichen Klüfte des Kalksteins von Dornap in mehreren Steinbrüchen fortwährend weiter aufgeschlossen werden, so mögen dort noch ähnliche Auffindungen zu erwarten sein.

Elberfeld im Januar 1859.

Bemerkungen über den Eisenstein von Horhausen;

von

Prof. Dr. Bergemann.

Die Grube Louise bei Horhausen auf dem Westerwald liefert einen Eisenstein, der schon im Ansehn sich verschieden zeigt. Es sind mit Bestimmtheit drei Arten desselben zu unterscheiden, die gewöhnlich auf einander gelagert aber scharf von einander getrennt sind und von denen die unteren beiden Lagen die charakteristischen Merkmale des Brauneisensteins in dem Grade an sich tragen, dass über ihre Natur niemals ein Zweifel geherrscht hat, während dagegen die oberste, oft $^1/_2$ Zoll starke Schicht eine wasserfreie Verbindung, Eisenglanz, bilden soll, ein Verhältniss, welches zur Untersuchung des Erzes Veranlassung gab.

In grösserer Menge scheint sich an dem genannten Orte ein fasriger Brauneisenstein, mit parallelliegenden Fasern von gewöhnlicher Beschaffenheit zu finden. Seine Farbe ist eine dunkelbraune, ebenso die seines Pulvers, das specif. Gewicht fand ich 3,908. Wahrscheinlich ist es diese Varietät, welche schon Schönberg (Journ. f. prakt. Chemie B. 19 S. 107) untersucht hat.

Das zur Ausführung der Analyse verwendete Pulver war bei 100° so lange ausgetrocknet bis es keine Gewichtsabnahme weiter zeigte. Darauf wurde es noch mehrere Stunden in einer Temperatur von 115° erhalten, wobei es noch 0,697 p. C. seines Gewichts verlor.

Die Zusammensetzung von diesem Brauneisenstein ist:

Eisenoxyd	82,634
Manganoxyd	2,350
Wasser	12,327
Rückstand	2,274
	99,585.

Der Rückstand bestand aus Kieselsäure, welche gelatinirte und sich durch kohlensaures Natron vollständig lösen liess. Nach Abzug von dieser wurde die Zusammensetzung mithin sein:

Eisenoxyd	84,66
Manganoxyd	2,72
Wasser	12,62
	100,00

welche sich zu $\dot{Fe}^3\,\dot{H}^5 = 2\,\dot{Fe}\,\dot{H} + \dot{Fe}^2\,\dot{H}^3$ berechnet.

Auf diesem Brauneisenstein liegt gewöhnlich eine mehr oder weniger starke Schicht eines andern von stahlgrauer Farbe, der mehr metallischen Glanz besitzt und ein schwarzbraunes Pulver giebt; specif. Gewicht = 4,04. Die Fasern laufen selten parallel, sondern sind meistens zu stenglichen oder auch concentrischen Massen verwachsen, in der Art wie Hämatit es häufig zeigt. Die Härte ist grösser als die des unterliegenden Brauneisensteins. Das ausgetrocknete Pulver des Erzes verlor bei anhaltendem Erhitzen bei 115° noch 0,909 p. C. Wasser und chemisch gebundenes wird beim Glühen im Kolben ausgegeben, wobei die Farbe des Erzes sich zu einer hellen stahlgrauen umwandelte.

Bei den Löthrohrversuchen zeigen sich die Erscheinungen, welche durch ein viel Mangan enthaltendes Eisen hervorgerufen werden.

Die Auflösung erfolgt durch Salzsäure unter starker Chlorentwicklung, wobei ein wenig gallertbildende Kieselsäure zurückbleibt.

Die Zusammensetzung ist:

Eisenoxyd	76,99
Manganoxyd	8,92
Wasser	12,13
Kieselsäure	1,07
	99,11

oder nach Abzug der letzteren berechnet:

Eisenoxyd	78,529
Manganoxyd	9,098
Wasser	12,373
	100,000

was also ebenfalls zu der Formel $\left.\begin{matrix}\dot{Fe}^3\\ \dot{Mn}^n\end{matrix}\right\}\ddot{H}^3$ führen würde und die Zusammensetzung von diesem Brauneisenstein kommt daher mit dem darunter liegenden überein, nur wird in dem stahlgrauen ein grösserer Theil des Eisenoxydes durch Mangan vertreten.

Die oberste Schicht wird dem Ansehen nach durch Eisenglanz von gewöhnlicher Beschaffenheit gebildet, jedoch die Zusammensetzung entspricht diesem nicht. Derselbe ist von stahlgrauer Farbe, spiegelnd und bildet meist kugliche Absonderungen, deren Oberfläche zuweilen mit verschiedenen Farben spielt; das Pulver ist dunkelroth, das specifische Gewicht nur = 4,6809. Krystalle waren an den vorliegenden Exemplaren nicht zu bemerken.

Bei den Löthrohrversuchen verhält sich das Erz wie Eisenoxyd, dem Manganoxyd beigemengt ist, es decrepitirt aber stark und im Kolben erhitzt giebt es ebenfalls Wasser aus.

Aus dem bei 100° getrockneten Pulver konnte durch anhaltendes Erhitzen bei 115° noch 1,24 p. C. Wasser verflüchtigt werden. Die Zusammensetzung ist:

Eisenoxyd	89,64
Manganoxyd	1,40
Wasser	5,64
unlöslicher Rückstand	2,79
	99,47

letzteren bildet ebenfalls Kieselsäure, welche aber nicht gelatinirte. Nach Abzug dieser besteht das Erz aus:

Eisenoxyd und Manganoxyd	94,203
Wasser	5,797
	100,000

was mithin die Formel $\dot{Fe}^2\ddot{H}$ giebt.

Ein Mineral von solcher Zusammensetzung ist von Herrmann unter dem Namen Turgit beschrieben worden, jedoch stimmen die Angaben, welche Herrmann von diesem macht, mit dem von mir untersuchten Eisenstein ganz und gar nicht überein, specifisches Gewicht u. s. w. sind ganz verschieden. Das von mir untersuchte Erz zeigte keine Spuren von Verwitterung und die homogene Beschaffenheit, so wie die

spiegelnde Oberfläche lassen wohl kaum ein Gemenge von Eisenoxyd mit Oxydhydrat darin vermuthen. Indessen stimmen alle Eigenschaften desselben so sehr mit denen des Eisenglanzes überein, dass ich dieses Erz, obgleich das Wasser erst bei Glühhitze aus dem Mineral zu entfernen ist und die Menge desselben auf eine bestimmte Verbindung mit dem Oxyde hindeuten würde, doch eher für ein Gemenge von Eisenoxyd mit Eisenoxydhydrat halten möchte, als für eine eigenthümliche Verbindung.

Menschliche Ueberreste aus einer Felsengrotte des Düsselthals.

Ein Beitrag zur Frage über die Existenz fossiler Menschen.

Von

Dr. C. Fuhlrott.

Nebst Tafel I.

Unter den Seitenthälern des Rheines, die sich durch ihre romantische Wildheit und durch die pittoresken Formen ihrer Thalwände auszeichnen, nimmt das Thal der kleinen Düssel eine der ersten Stellen ein. Die Düssel entspringt in etwa anderthalbstündiger Entfernung, nordwestlich von Elberfeld an einem Höhenzuge, der die Wasserscheide bildet, zwischen der Ruhr einerseits und der Wupper und Düssel andererseits und fliesst von da in südlicher Richtung durch flache Thaltiefen über die verschiedenen Steingebilde, die sich in jener Gegend zwischen dem flötzleeren Sandsteine und einem mächtigen Zuge devonischen Kalkes eingelagert finden. Den devonischen Kalk erreicht sie in der Nähe des Dorfes Gruiten, wendet sich dann westlich der Rheinebene zu und tritt in dieselbe bei Erkrath ein, nachdem sie sich unter beständig starkem Gefälle durch eine Reihe von beckenartigen Thalweitungen und engen Schluchten mit zum Theil senkrecht anstehenden Felswänden bis Erkrath durchgewunden hat. Die Thalwände der Düssel sind auf der erwähnten Strecke ihres westlichen Laufes häufig so eigenthümlich schroff abstürzend und im Ganzen einander so sehr genähert, dass das Thal als solches, schon in geringer Entfernung von demselben, sich dem Blicke entzieht und nur als schmaler Waldstreifen ankündigt, der aus dem allgemeinen Niveau der Gegend hervortaucht, deshalb aber um so leichter als tiefer Einschnitt in dieses Niveau erkannt wird, welcher wohl nicht ursprünglich vorhanden war, sondern seine gegenwärtigen Umrisse der zerstörenden Wirkung der Düsselfluthen zu verdanken hat.

Bei der ungleichen Festigkeit der verschiedenen Kalk- und Schieferschichten, denen die Gewässer auf ihrem Laufe begegneten und welche die gegenwärtige Thalrichtung durchschnittlich unter sehr schiefen Winkeln durchsetzen, musste die auswaschende Wirkung derselben verschieden sein; es bildeten sich beckenförmige Thalweitungen, wo die Zerstörung rascher von Statten ging, und schmale Wasserrinnen, die sich allmählich zu den gegenwärtigen Schluchten austieften, wo die Zerstörung langsam erfolgte. Aehnliche Vorgänge wird man freilich für die Bildungsweise der meisten Flussthäler in Gegenden mit steiniger Bodenstructur geltend machen können; mir ist jedoch kein Flussthal bekannt, dessen gegenwärtige Form sich aus der angedeuteten Wechselbeziehung zwischen den festen und flüssigen Elementen auf einer verhältnissmässig sehr geringen Erstreckung so bestimmt nachweisen liesse, wie beim Düsselthal. Ich würde dieses Verhältniss aber kaum erwähnen, wenn es nicht in einer Frage einigen Aufschluss verspräche, die von dem Gegenstande unzertrennlich ist, worüber ich Bericht erstatten will.

Eine von den Schluchten des Düsselthals und zwar die letzte, die das Flüsschen vor seinem Eintritt in die Rheinebene zu passiren hat, in Anschung ihrer Längenerstreckung die beträchtlichste und wegen ihrer wildromantischen Reize zugleich ein Gegenstand der Bewunderung für die Bewohner eines weiten Umkreises, bildet mit einer ihr vorliegenden beckenförmigen Thalweitung das sogenannte Neanderthal, bekannter in der Umgegend unter dem Namen Neandershöhle oder des Mettmanner Gesteins, Benennungen, die jedoch mehr an Theile, als an das Ganze des Neanderthals erinnern. Die spaltenartige Enge der Schlucht, die unsere Aufmerksamkeit zunächst in Anspruch nehmen soll, und die noch vor wenig Jahren mit den berühmten Schluchten der Schweiz, der Via mala und der Tamina-Schlucht bei Bad Pfäffers (Vergl. Feuilleton der Cöln. Zeitung vom Jahr 1852 Nro. 276) verglichen und in ihrem damaligen Zustande der Länge nach in der That nur mit Schwierigkeit vom Wanderer passirt werden konnte, hat seitdem durch grossartigen Steinbruchbetrieb auf der linken Düsselseite Vieles von ihrem wilden Charakter, aber auch Vieles von dem

malerischen Effecte verloren, den sie in ihrem früheren Zustande auf ihre Bewunderer ausübte. Der sinnige Naturfreund, der hier einstens die wilde Grösse theils zackig unterbrochener, theils pralliger bis zu 200 Fuss ansteigender Felswände anstaunte, oder sich erfreute an der eigenthümlich reichen und üppigen Vegetation, womit die Gehänge der Schlucht bedeckt waren, oder der sein Auge weidete an dem muntern Spiele einer kleinen aber köstlichen Cascade und Erholung suchte in der Kühle schattiger Laubgänge und höhlenartiger Grotten, durch die er auf beiden Seiten der Schlucht mehr oder weniger tief in das Innere der Felswände eindringen konnte, — der sinnige Naturfreund wird es ohne Zweifel beklagen, dass die unaufhaltsam fortschreitende Industrie unserer Tage sich durch die seltenen Reize der kleinen Landschaft von der theilweisen Zerstörung derselben nicht hat abhalten lassen; er wird mit seinen Klagen den lebhaften Wunsch verbinden, dass wenigstens der bis dahin intact gebliebene Theil der rechten Seite der Schlucht, in welchem sich die eigentliche Neandershöhle befindet, der Mit- und Nachwelt erhalten bleibe. Aber wie sehr man sich auch an diesen Klagen und Wünschen betheiligen möge, so ist doch nicht zu verkennen, dass ohne die von der Neanderthaler Actiengesellschaft für Marmor-Industrie auf der linken Düsselseite in Betrieb gesetzten Kalksteinbrüche der fragliche interessante} Fund, wenn nicht auf immer, sich jedenfalls noch lange der wissenschaftlichen Beachtung würde entzogen haben.

Die Neanderthaler Schlucht setzt quer durch mächtige Schichten des devonischen Kalkes, der hier wie überall, wo derselbe als Massengebirge auftritt, zahlreiche Grotten und Höhlen aufzuweisen hat. Die meisten von diesen Höhlen, soweit sie in die Schlucht mündeten, waren von jeher mehr oder weniger leicht zugänglich, woraus es sich erklärt, dass die wahrscheinlich früher in denselben Stalaktiten-Bildungen bis auf geringe Spuren und eine dünne Schicht Kalksinter, womit die Decke und die Wandungen der dortigen Grottenräume bekleidet blieben, verschwunden sind. Was aber in keiner dieser Höhlen fehlt, so hoch sie auch über der gegenwärtigen Thalsohle der Düssel und dem Niveau ihres höchsten

Wasserstandes liegen mag, das ist ein mehr oder weniger mächtiges, an der Oberfläche trockenes, dichtes Lehmlager über dem Boden derselben, in welchem sich in nicht grosser Zahl nussgrosse rundliche Fragmente eines bräunlichen oder gelblichen Hornsteins eingeschlossen finden, wovon grössere Knollen von mannigfacher Gestalt an den Gehängen der benachbarten Höhenzüge, namentlich auch in den Lehmlagern von Mettmann und daher unter dem Geschiebe des oberhalb des Neanderthals in die Düssel mündenden Mettmanner Baches zahlreich angetroffen werden. In Ansehung ihrer räumlichen Dimensionen stehen die Neanderthaler Höhlen hinter den Höhlen von Sundwig und denen des Hönnethals, die in der östlichen Fortsetzung derselben Gebirgsformation auftreten, nicht allein sehr zurück, sondern sie können im Vergleich mit diesen nur die Bedeutung kleiner Grotten in Anspruch nehmen. Dessen ungeachtet lag die Vermuthung nahe und wurde namentlich vom Herrn Professor Nöggerath (in dem bereits angeführten Feuilleton der Cöln. Zeitung) ausgesprochen, dass die Lehmlager derselben, wie anderwärts, wahrscheinlich fossile Reste von vorweltlichen Thieren bergen möchten. Eine Durchsuchung der Grotten auf fossile Thierknochen hat aber nicht Statt gefunden. Man würde daher nach dieser Seite hin über die Neanderthaler Grotten wohl noch immer in Zweifel sein, wenn nicht in Folge des erwähnten Steinbruchbetriebes auf der linken Seite der Schlucht zwei dieser Grotten im August 1856 hätten ausgeräumt werden müssen.

Diese beiden Grotten, gegenwärtig durch Abbruch fast spurlos verschwunden, die zur Unterscheidung von den übrigen zusammen die „Feldhofer Grotten“ genannt wurden, lagen ziemlich in der Mitte der Schlucht, der eigentlichen Neandershöhle auf der andern Düsselseite gerade gegenüber, in der fast senkrecht aufstrebenden Felswand einer halbkreisförmigen Einbuchtung, 100 bis 110 Fuss von der Düssel entfernt und etwa 60 Fuss über der gegenwärtigen Thalsohle derselben. Sie mündeten, die grössere mit portalähnlichem Eingange und unter dem Namen der „Feldhofer Kirche“ bekannt in der Richtung nach Westen, die kleinere in der Richtung nach Norden auf ein vorliegendes schmales Plateau mit unebener Oberfläche, unterhalb dessen die Fels-

masse mit glatten Wänden steil in die Tiefe abschoss. Während daher von unten her das erwähnte Plateau und die Grotten fast unzugänglich waren, konnte man über den südlichen Rand der Schlucht auf zwar sehr abschüssigen aber doch gangbaren Pfaden von oben herab auf das Plateau und zu den Grotten gelangen. Ich erwähne dieses Verhältnisses deshalb mit einiger Umständlichkeit, weil es einen der möglichen Wege andeutet, auf welchem die 5 bis 6 Fuss mächtige Lehmschuttablagerung und vielleicht auch das menschliche Individuum in die Feldhofer Grottenräume gelangte, dessen Gebeine bei der Ausräumung derselben gefunden wurden und seitdem die Aufmerksamkeit der Paläontologen in Anspruch genommen haben. Obwohl in der Folge nur die kleinere, in der südlichen Wand der erwähnten Einbuchtung gelegene und daher nach Norden hin geöffnete Grotte vorzugsweise in Frage kommen wird, so verdient hier doch als gemeinsames Merkmal beider Grotten ausdrücklich hervorgehoben zu werden, dass die Lehmlager derselben bis zu gleicher Höhe und zwar bis zum Niveau des vorliegenden Plateaus anstiegen, ein Umstand, der kaum einer andern Vermuthung Raum lässt, als dass die Lehmmasse in die Grotte geschwemmt wurde, und sich daher auf dem unebenen, im Ganzen beckenförmig vertieften Boden derselben nur bis zur Höhe ihres unteren Mündungsrandes aus dem Wasser absetzen konnte, wie stark auch der Zufluss sein und wie oft sich derselbe auch wiederholen mochte. Vor Wegräumung des Lehmschuttes war die Mündung der kleineren Grotte nur durch eine flach bogenförmige Oeffnung markirt, durch welche von der gewölbten Decke und den inneren Dimensionen derselben nur ein kleiner Theil sichtbar war; nach Entfernung ihres Lehms aber und des vorliegenden Plateaus bildete sie einen ziemlich regelmässig gewölbten, nach dem Innern keilförmig verjüngten, etwa 15 Fuss langen Hohlraum, dessen Mündung eine Breite von 10 Fuss und eine Höhe von 8 Fuss im Lichten haben mochte. Nach späteren Ermittelungen befindet sich die Grotte in dem Liegenden einer engen Schichtenspalte und communicirt in dem Streichen dieser Spalte mit einer Reihe anderer Hohlräume, deren Dimensionen aber noch unbekannt sind.

Ich bin nun an dem Punkte angekommen, dass ich zur nähern Betrachtung des interessanten Fundes selbst schreiten kann, der im August 1856 in der Lehmablagerung dieser kleinen Höhle gemacht wurde. Der Fund besteht in einer Anzahl zusammengehöriger menschlicher Gebeine, die durch die Eigenthümlichkeit ihres osteologischen Charakters und die localen Bedingungen ihres Vorkommens zu der Ansicht verleiten können, dass sie aus der vorhistorischen Zeit, wahrscheinlich aus der Diluvialperiode stammen und daher einem urtypischen Individuum unseres Geschlechts einstens angehört haben. Da die Tragweite einer solchen Ansicht zur Zeit noch zur sorgfältigsten Prüfung ihres Gegenstandes verpflichtet, für die Begründung derselben aber, abgesehen von der Beschaffenheit des Fundes an sich, die Art und die näheren Umstände der Auffindung, so wie zumal die localen Verhältnisse des Fundorts von massgebender Bedeutung sind, so brauche ich die umständliche Ausführlichkeit wohl nicht zu entschuldigen, mit der ich diese Verhältnisse beschrieben habe.

Ich erwähne zunächst die Auffindung der Gebeine und die Umstände, von denen dieselbe begleitet war, wobei ich mich theils auf die eigene Kenntniss des Fundortes in seinem früheren Zustande, theils auf Mittheilungen der Herren Wilh. Pieper und Beckershoff, Mitbesitzer der Neanderthaler Steinbrüche, insbesondere aber auf die Aussagen zweier Arbeiter beziehe, welche die Grotte ausgeräumt und die fraglichen Gebeine aufgefunden haben, und die an Ort und Stelle von dem Herrn Dr. Meisenburg aus Elberfeld und mir umständlich darüber vernommen wurden. — Darnach hatte das beinahe trockene und in der oberen Lage (wie sich die Arbeiter ausdrückten) steinharte Lehmlager eine horizontale Oberfläche und an den tiefsten Stellen der Grotte höchstens 6 Fuss Mächtigkeit, war aber weder an der Oberfläche mit Kalksinter überzogen, noch irgendwo durch eine dünne Lage dieses Minerals in Schichten gesondert, sondern bildete, wenn man von den sparsam darin vertheilten rundlichen Hornsteinen absieht, eine gleichartige, dicht zusammenhängende Masse. Auf die Gebeine stiess man etwa 2 Fuss tief unter

der Oberfläche. Sie lagen, wie sich bei der fortschreitenden Arbeit ergab, in der Längenrichtung der Grotte horizontal hingestreckt, mit dem Schädel nach der Mündung gewendet, wurden aber wegen der festanklebenden Lehmhülle, die sie umgab, anfänglich so wenig erkannt und beachtet, dass sogar die Schädeldecke mit dem losgehackten Lehmschutt von dem vorliegenden Plateau in die Tiefe hinunter geworfen und erst nach Auffindung der Armknochen — und nachdem Herr Beckershoff, der zufällig in diesem Augenblick zur Stelle kam, den Arbeitern die Aufbewahrung aller Knochen, die sie fänden, anempfohlen hatte, — nebst einigen Rippenfragmenten aus diesem Schutt wieder hervor gesucht wurde. Unter diesen Umständen ist es erklärlich, dass von einem möglicher Weise vollständig vorhandenen Skelete ausser der genannten Schädeldecke und einem anschnlichen Beckenfragmente vorzugsweise nur die grösseren Bestandtheile der Gliedmassen gerettet, die kleineren dagegen so wie namentlich auch alle Gesichtsknochen und Wirbel in ihrer Lehmhülle nicht erkannt und mit dem Schutt weggeschafft wurden. Es ist dabei nicht uninteressant, dass man — bei der auffallend abnormen Beschaffenheit der Schädeldecke und in Rücksicht auf das bekannte Vorkommen thierischer Uebereste in andern Höhlen — nicht menschliche, sondern Höhlenbären-Knochen aufgefunden zu haben glaubte, und dass ich diesem Irrthum wahrscheinlich die Acquisition des Neanderthaler Fundes zu verdanken habe. In meinen Besitz kamen diese Knochen Ende Augusts 1856 durch Herrn Wilh. Pieper auf Hochdahl, der die Güte hatte, mich von dem Funde zu benachrichtigen und zur Besichtigung und Empfangnahme desselben dorthin einzuladen. An verschiedenen Zeitungsberichten, die bald darauf über den Fund veröffentlicht wurden und die mir das Verdienst einer wichtigen Entdeckung vindiciren wollten, habe ich keinen Antheil gehabt. Mein etwaiges Verdienst in der Sache möchte sich auf das Interesse beschränken, welches ich der Untersuchung des Neanderthals seit längerer Zeit gewidmet hatte, wobei ich allerdings bemerken darf, dass ich die Gebeine beim ersten Anblick derselben als menschliche erkannte und über die Bedeutsamkeit des Fundes, wenn auch nicht in ihrem gegen-

wärtigen Umfange, keinen Augenblick im Zweifel war. Der die Knochen umhüllende Lehmschmutz, welcher mich sogleich an den ganz ähnlichen Zustand erinnerte, worin ich verschiedene fossile Thierknochen in den Diluvial-Ablagerungen der Balver Höhle (im Hönnethal unweit Iserlohn in Westphalen) gefunden hatte, mag dazu nicht unwesentlich beigetragen haben.

Ich lasse es dahin gestellt sein, wie weit man die Richtigkeit der Aussagen der von mir vernommenen Arbeiter will gelten lassen. Da aber nach diesen Zeugnissen die menschlichen Ueberreste bei ihrer Auffindung nicht allein in derselben Horizontalebene, sondern auch in der Aufeinanderfolge neben einander lagen, wie sie durch ihr natürliches Verhältniss zu einem ausgestreckten menschlichen Körper bedingt war, da ferner keine Erscheinungen an ihnen einen längeren Transport der einzelnen Knochen in fluthendem Gewässer mit Sicherheit vermuthen lassen, eine sehr sorgfältige vom Herrn Professor Dr. Schaaffhausen in Bonn vorgenommene anatomische Untersuchung aber ergeben hat, dass sämmtliche Knochen ohne erheblichen Zwang als integrirende Skelet-Bestandtheile von einem und demselben menschlichen Individuum herrühren können, so ist es nicht ganz unwahrscheinlich, dass ein vollständiges Skelet an dem Fundorte vorhanden war, wohl sicher aber, dass manche von den wirklich vorhandenen Knochen aus Achtlosigkeit verloren gegangen sind. Es ist daher sehr zu beklagen, dass die Ausgrabung nicht unter der Aufsicht und mit der Sorgfalt des wissenschaftlichen Interesses vorgenommen und daher als paläontologischer Fund nur das ausgebeutet wurde, was wegen seiner Form und Grösse nicht wohl übersehen werden konnte. Dass dessen ungeachtet ein glücklicher Zufall von dem wahrscheinlich grösseren Knochenvorrathe eine Anzahl sehr wichtiger Bestandtheile in meine Hände geführt hat, dürfte sich ohne Weiteres aus einer übersichtlichen Zusammenstellung ergeben. Es wurden mir nämlich übergeben: die Schädeldecke (Hirnschale) mit einem kleinen Fragment der linken Schläfenschuppe, die beiden Oberschenkelbeine, der rechte Oberarmknochen mit zugehöriger Speiche, der linke Oberarmknochen mit abgebrochenem Kopfe, ein linkes

Ellenbogenbein, ein Fragment vom rechten Schulterblatt, ein fast vollständiges rechtes Schlüsselbein, fünf Rippenfragmente und eine fast vollständige linke Beckenhälfte.

Bald nachdem ich in den Besitz dieser Gebeine gekommen war und die oben erwähnten Zeitungsberichte Wahres und Falsches darüber veröffentlicht hatten, erging an mich von zwei Professoren der Bonner Universität, den Herren Geh. Rath Dr. Mayer und Dr. Schaaffhausen das Gesuch, die fossilen menschlichen Ueberreste des Neanderthals zur genauen wissenschaftlichen Untersuchung nach Bonn einzusenden. Ich war indess selbst mit einer Arbeit über den Fund eifrig beschäftigt und konnte erst im Laufe des Winters diesem Gesuche nachkommen, wo ich die fraglichen Knochen selbst nach Bonn gebracht und den genannten Professoren eingehändigt habe. Es musste mir zur grossen Genugthuung gereichen, dass beide Fachmänner dem Gegenstande meiner Studien die lebhafteste Aufmerksamkeit widmeten, und durch die theilweise Neuheit desselben überrascht den Ansichten beitraten, die ich über den wahrscheinlichen Ursprung und die wissenschaftliche Bedeutung des Fundes gewonnen hatte. Da ich Herrn Geh. Rath Dr. Mayer bettlägerig krank fand, so übernahm Herr Prof. Dr. Schaaffhausen mit bereitwilligem Eifer die anatomische Untersuchung der Knochen, und liess mir bald nachher über die Resultate derselben einen ausführlichen Bericht zugeben. Ich würde mich verpflichtet fühlen, diesen Bericht hier vollständig mitzutheilen, wenn nicht der Verfasser desselben das Detail seiner Untersuchung bereits anderweitig veröffentlicht hätte*). Unter Hinweisung auf die beigegebenen Abbildungen (Taf. I.) werde ich mich daher auf diejenigen Angaben beschränken, aus denen die osteologische Eigenthümlichkeit des Neanderthaler Fundes hinreichend erkannt werden kann.

Von den vorhin aufgezählten Gebeinen steht in Ansehung ihrer osteologischen Eigenthümlichkeit die Schädeldecke (Hirnschale) oben an. Sie ist, wie frische Bruchflächen an derselben darthun, beim Auffinden durch Zerschlagen von den

*) Vergl. Müller's Archiv etc. Jahrgang 1858: „Zur Kenntniss der ältesten Rassenschädel" von Dr. Schaaffhausen.

übrigen Schädelknochen getrennt worden und leider nur bis zur Höhe der oberen Augenhöhlenwand des Stirnbeins und der sehr stark ausgebildeten und fast zu einem horizontalen Wulst vereinigten oberen halbkreisförmigen Linien der Hinterhauptsschuppe erhalten. Sie besteht demnach aus dem fast vollständigen Stirnbeine, den beiden Scheitelbeinen, einem Fragment der linken Schläfenschuppe und dem oberen Drittheil des Hinterhauptbeines. Die Kronen- und die Pfeilnaht sind aussen beinahe, auf der Innenfläche des Schädels spurlos verwachsen, die lambdaförmige Naht indessen gar nicht. Im Ganzen ist die Hirnschale von länglich ovaler Form und ungewöhnlicher Grösse. Vom Nasenfortsatze an über den Scheitel bis zu den oberen halbkreisförmigen Linien des Hinterhauptes gemessen, beträgt ihre Länge 303 Mm. (= 11″ 7‴ Rhl.), während ihr Umfang über die Augenbrauenbogen und die halbkreisförmigen Linien des Hinterhaupts gemessen, 590 Mm. (= 22″ 7‴ Rhl.) beträgt. Auffallend ist die schmale, flache, fast fliehende Stirn, während die hinteren und mittleren Theile des Schädelgewölbes gut entwickelt sind. (S. Taf. I. Fig. 1 u. 2.) Als besonders auffällige und wahrscheinlich bisher noch nicht beobachtete Eigenthümlichkeit muss aber die ausserordentlich starke Entwickelung der Stirnhöhlen hervorgehoben werden, wodurch die Augenbrauenbogen, welche in der Mitte ganz mit einander verschmolzen sind, (S. Taf. I. Fig. 2. u. 3.) so weit vorspringen, dass über oder vielmehr hinter ihnen das Stirnbein eine beträchtliche Vertiefung zeigt und eben so in der Gegend der Nasenwurzel ein tiefer Einschnitt gebildet wird. Ausser einer breiten Furche, die schräg in den rechten Orbitalrand eingedrückt ist und von einer Verletzung während des Lebens herrühren mag, ist die Hirnschale noch durch ungewöhnliche Dicke ausgezeichnet. Diese starke Entwickelung der Knochenmasse hat sie indess mit allen übrigen Knochen gemein, an denen ausserdem alle Höcker, Grate und Leisten, die dem Ansatze der Muskeln dienen, ebenfalls ungewöhnlich stark ausgebildet sind. Dieses Verhältniss lässt sich am besten veranschaulichen, wenn man die beiden ganz erhaltenen Oberschenkelbeine mit zwei im anatomischen Museum zu Bonn als sogenannte Riesenknochen aufbewahrten Oberschenkel-

beinen aus neuerer Zeit vergleicht, wobei sich herausstellt, dass die Oberschenkelbeine des Neanderthaler Skelets diesen Riesenknochen in der Dicke beinahe ganz gleichkommen, obwohl sie von ihnen um fast 4 Zoll in der Länge übertroffen werden.

Wir haben oben gesehen, dass die Umstände, unter denen die Knochen aufgefunden wurden, für die individuelle Zusammengehörigkeit derselben sprechen. Eine flüchtige Vergleichung der linken mit den rechten Armknochen kann indes leicht auf die Vermuthung führen, dass diese Knochen verschiedenen Individuen angehört haben. Da aber die vorliegenden Differenzen sich auch als Folgen äusserer Verletzung und einer damit zusammenhängenden krankhaften Missbildung und Verkümmerung deuten lassen, dieselben auch gewisse übereinstimmende Merkmale nicht ausschliessen, so können sie die Vermuthung, dass die Armknochen verschiedenen Individuen angehört haben, nicht rechtfertigen. In ähnlicher Weise verhält es sich mit zwei hinteren und einem mittleren Rippenstück, die durch ihre abgerundete Form und abweichende Krümmung eher auf einen Fleischfresser, als auf ein menschliches Individuum deuten; aber sie sind zu kurz, um ein bestimmtes Urtheil zu begründen, auch kann möglicher Weise die abweichende Form derselben durch eine ungewöhnlich starkentwickelte Musculatur des Thorax bedingt gewesen sein.

Was den Zustand der substanziellen Erhaltung der Knochen betrifft, so kleben sie zwar stark an der Zunge, die chemische Behandlung derselben mit Salzsäure aber zeigt, dass der Knochenknorpel zum grössten Theil erhalten ist, nur erscheint derselbe bröckelich und lose zusammenhängend.

Nach einer Beobachtung, die an den Neanderthaler Gebeinen zuerst von dem Herrn Geh. Rath Dr. Mayer in Bonn gemacht wurde, ist die Oberfläche derselben an vielen Stellen mit kleinen schwärzlichen Flecken bedeckt, die sich unter der Loupe als sehr zierliche, von einem Mittelpunkte strahlig nach der Peripherie der kleinen Flecken sich verzweigende, wahrscheinlich aus einer Mangan- und Eisenverbindung bestehende dendritische Bildungen (Krystallisationen) darstellen. (S. Taf. I. Fig. 4 und 5.) Herr Dr. Mayer hat über diese

Beobachtung bereits in der Sitzung der Niederrheinischen Gesellschaft für Natur- und Heilkunde vom 12. April 1858 Bericht erstattet, wonach er derartige Krystallisationen in grösserer Menge und vollständiger ausgebildet auch an mehreren fossilen Thierknochen der paläontologischen Sammlung in Poppelsdorf, namentlich an Knochen von Ursus spelaeus, Equus adamiticus, Elephas primigenius u. s. w. aus den Kalksteinhöhlen von Balve und Sundwig angetroffen hat. Ich wurde dadurch veranlasst, eine Anzahl fossiler Thierknochen aus den Diluvialablagerungen der Balver Höhle und einer Kalksteinhöhle in der Grüne zwischen Limburg und Iserlohn zu untersuchen und fand an allen mir vorliegenden Exemplaren, dass jene dendritischen Krystallisationen nicht allein die Oberfläche theils ganz theils stellenweise förmlich bedecken, sondern auch mehr oder weniger tief in die innere Knochenmasse eindringen, ausgewitterte Bestandtheile gleichsam ersetzen und dadurch ohne Zweifel eine beachtenswerthe Bedingung für die Erhaltung der Knochen geworden sind. Wenn unter diesen Umständen die Frage nahe liegen musste, die auch schon Herr Mayer in seinem Berichte andeutet, ob diese dendritischen Bildungen nicht eine gewisse Analogie zwischen jenen fossilen Thierknochen und den menschlichen Gebeinen des Neanderthals hinsichtlich der sie einschliessenden und bedeckenden Ablagerungen begründen, ob sie ferner nicht überhaupt in einer bestimmten Relation zu dem geologischen Alter der Knochen stehen möchten, an denen sie beobachtet werden, so dürfte ein näheres Eingehen auf die Bildungsweise der fraglichen Dendriten hier wohl nicht überflüssig erscheinen.

Bei der Zartheit, mit welcher die zierlichen sternförmigen nicht selten moosähnlich gruppirten Dendritenbildungen als unregelmässig zerstreutfleckiger Anflug an den mir vorliegenden fossilen Thierknochen auftreten, darf man mit Grund annehmen, dass sie sich nur aus einer in geringer Menge zuströmenden wässerigen Auflösung abgesetzt haben können. Man wird die Dendritenbildungen in dieser Form daher überall da beobachten, wo die Knochen von erdigen oder steinigen Massen umhüllt oder bedeckt sind, welche die Mineralbestandtheile enthielten oder noch enthalten, die sich in jenen

Bildungen darstellen und welche zugleich das diese Bestandtheile auflösende Wasser, unter Zutritt der Luft, nur in geringer Menge zu den Knochen gelangen liessen. Beide Bedingungen sind in den compacten Lehmschuttmassen gegeben, womit in den Neanderthaler, wie in den westphälischen Kalksteinhöhlen ihre Einschlüsse bedeckt sind. Wo dagegen die localen Bedingungen für den stärkeren Zufluss einer concentrirten Auflösung und die Ausscheidung der Mangan- und Eisenoxyde günstiger waren, da mussten jene Bildungen so häufig werden, dass sie wie mit einem homogenen braunen oder bräunlich schwarzen Farbmittel die Knochen überziehen und durchdringen konnten, — wie denn in der That fossile Knochen dieser Art keine Seltenheit sind. Im vorliegenden speciellen Falle, wo es sich um eine trockene, mit einer einzigen gleichartigen lehmigen Schuttmasse erfüllte Grotte handelt, bei welcher wir für das aus den umgebenden Felsen etwa einsickernde Wasser, dem Anscheine nach, alle Risse und Spalten durch eingeschobene Kalksinterbildungen verstopft finden und nur der ungehinderte Zutritt der atmosphärischen Luft durch die weite Mündung gestattet ist, treten der Erklärung des Processes allerdings Schwierigkeiten entgegen. Da indess das Lehmlager der Grotte, wie früher erwähnt, ohne Zweifel ursprünglich eingeschlemmt wurde, also einmal feucht war und lange genug feucht bleiben konnte, um unter Mitwirkung der im Schlamme vorhandenen organischen Stoffe seinen Gehalt an Mangan- und Eisenoxyden zur Auflösung zu bringen, — da sich ferner nicht behaupten lässt, dass schon vor der Einlagerung der in ihm aufgefundenen Knochen die Spalten der Felsen durch Kalksinter verstopft waren, auch insofern von absoluter Trockenheit des Lehmlagers nicht die Rede sein kann, als während der wärmeren Jahreszeit an den kälteren Grottenwänden sich fortwährend Wasserdünste aus der atmosphärischen Luft niederschlagen und allmählig in das Lehmlager eindringen mussten, — so kann die Trockenheit der Lehmmasse, in welche die Gebeine eingelagert waren, nur als eine an der Oberfläche vorhandene angesehen werden, während die tiefer liegende Masse die Bedingungen nicht ausschloss, die man für die Entstehung dendritischer Bildungen an fossilen Knochen geltend machen

muss. Und dass die kleinere Feldhofer Grotte, die uns in vorliegender Frage hauptsächlich beschäftigt, jene Bedingungen in der That nicht ausschloss, dafür sprechen ja mehr als alle muthmasslichen Umstände, die zierlichen sternförmigen Dendriten auf den menschlichen Gebeinen selbst, von denen ich bei dieser Untersuchung ausgegangen bin. Bei der fast steinharten Dichtigkeit und nahezu trockenen Beschaffenheit ihrer lehmigen Umhüllung konnte der Entstehungsprocess jener Dendriten ohne Zweifel nur langsam von Statten gehen, woraus die zierliche Kleinheit dieser Bildungen im Vergleich zu der analogen Erscheinung auf fossilen Thierknochen aus den westphälischen Höhlen sich erklären mag, wenn man dafür nicht lieber in der geringen Mächtigkeit der die Knochen überlagernden Lehmdecke den hinreichenden Grund suchen will.

Die vorstehenden Bemerkungen über dendritische Krystallisationen auf fossilen Thierknochen und auf den menschlichen Gebeinen des Neanderthals habe ich bereits in der Pfingstwoche 1857 vor der Generalversammlung des Naturhistorischen Vereins von Rheinland-Westphalen in Bonn zur Sprache gebracht. Nachdem Prof. Dr. Schaaffhausen, gestützt auf briefliche Mittheilungen von H. von Meyer in Frankfurt, schon damals diesen dendritischen Bildungen jede Bedeutung für das Alter der Knochen, auf denen sie beobachtet werden, abgesprochen und in seiner Abhandlung (Müller's Archiv 1858) über die ältesten Rassenschädel in demselben Sinne die eigenen Worte des Meisters veröffentlicht hat, bin ich weit entfernt, in analogen Dendritenbildungen auf Knochen von verschiedenen Fundorten einen Beweis für das gleiche Alter der Knochen zu beanspruchen und auf Grund der thatsächlich vorliegenden Analogie allein den Ursprung der Neanderthaler Gebeine bis in die Diluvialperiode zurück zu datiren. Ich habe dessen ungeachtet kein Bedenken getragen, obige Bemerkungen hier zu wiederholen, die eines Theils zur richtigen Würdigung einer jedenfalls interessanten Erscheinung, über welche die Ansichten der Paläontologen noch keineswegs allgemein festgestellt zu sein scheinen, Einiges beitragen mögen, und andern Theils auch für die Neanderthaler Gebeine nicht ohne Bedeutung bleiben, wenn sich auch nur

Fig. 1.

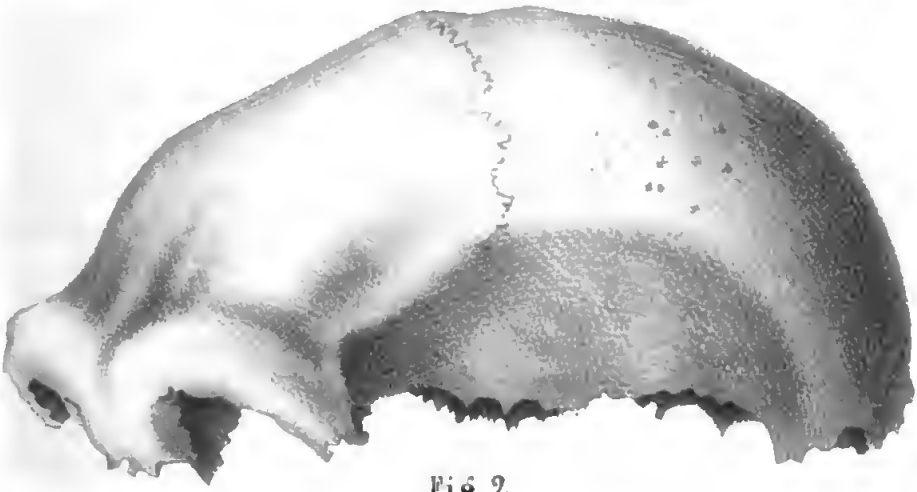

Fig. 2.

Fig. 4.

Fig. 5.

Fig. 3

Lith. v. Henry & Cohen i. Bonn.

behaupten liesse, dass das Vorhandensein dendritischer Bildungen weit mehr für als gegen die Annahme einer langen Lagerung dieser Gebeine an ihrem Fundorte spreche, somit unter den Argumenten, die für einen frühzeitigen Ursprung derselben etwa geltend gemacht werden, offenbar mitzähle.

Nach diesen vorläufigen Erörterungen, in denen ich das Thatsächliche vollständig zusammenzustellen suchte, was zur Beurtheilung der im Neanderthale aufgefundenen menschlichen Gebeine irgendwie maassgebend sein mag, drängt sich in den Vordergrund der weiteren Untersuchung die Frage nach dem Alter und dem wahrscheinlichen Ursprunge dieser Gebeine, von deren Beantwortung ohne Zweifel die ganze Bedeutung des vielbesprochenen Fundes abhängt. Mehrfache Hindeutungen auf einen sehr frühen Ursprung dieses Fundes haben sich in den obigen Erörterungen nicht vermeiden lassen. Um diese theils zu rechtfertigen, theils auf ihren wahren Gehalt zurückzuführen, dürfte die einfache Hinweisung auf den Gesammteindruck der Umstände genügen, unter denen die fraglichen Gebeine ausgegraben wurden, sofern diese Umstände nach Maassgabe des analogen Auftretens vorweltlicher Thierknochen den unbefangenen Beobachter fast zu der Vermuthung nöthigen konnten, dass die menschlichen Gebeine des Neanderthals nicht aus der gegenwärtigen, sondern aus einer früheren geologischen Epoche datiren, dass — mit einem Worte, — in diesen Knochen antediluviane, also fossile Menschenreste vorliegen müssten. Ich gestehe, dass auch mir diese Vermuthung nicht fremd geblieben und seit dem Frühjahr 1857, wo ich sie in Bonn öffentlich auszusprechen wagte, bei fortgesetzter Prüfung ihres Inhaltes oft wieder nahe getreten ist.

Die Bedeutung des Fundes, wenn er wirklich fossil wäre, für das Alter des Menschengeschlechts, worüber sich bereits eine ganz neue wissenschaftliche Ansicht Bahn zu brechen begonnen hat, kann Niemand verkennen. Aber obgleich das von Cuvier aufgestellte und später im Allgemeinen mit scrupulöser Aengstlichkeit vertheidigte paläontologische Dogma gegen die Existenz fossiler Menschenreste heut zu Tage Vieles von seinem früheren Ansehen verloren hat, und ich vielleicht auf die Zustimmung manches Fachgenossen rechnen könnte,

wenn ich gegenwärtig die Fossilität der Neanderthaler Gebeine unbedingt behaupten wollte, so scheint es dennoch angemessener, dass ich mich auf die Darlegung des objectiven Thatbestandes beschränke und die Entscheidung in vorliegender Frage einer reicheren Erfahrung oder dem Urtheile der Zukunft anheimstelle, die noch manche analoge Beobachtungen in ihrem Schoosse bergen mag. Indem ich daher die Fossilität des Neanderthaler Fundes auf sich beruhen lasse, fühle ich mich zu einer Darlegung und gedrängten Kritik des fraglichen Thatbestandes um so mehr verpflichtet, je weniger es bei fortschreitender Zerstörung des Fundortes und seiner Umgebungen Andern vergönnt sein wird, durch Augenschein aus den localen Bedingungen ein Urtheil in der Frage zu gewinnen.

Fassen wir den Fundort der Neanderthaler Gebeine zunächst in seiner Totalität ins Auge, so lässt sich eine entschiedene Aehnlichkeit desselben mit den Kalksteinhöhlen des Hönenthals in Westphalen und andern bekannten Fundorten fossiler Thierreste nicht in Abrede stellen. Ja diese Aehnlichkeit ist so gross, dass sie nicht allein die Vermuthung (Nöggerath's) rechtfertigt, wonach die Neanderthaler Grotten fossile Thierreste bergen möchten, sondern dass sie auch den früher erwähnten Irrthum der ersten Besitzer der fraglichen Menschenknochen begreiflich macht, welche ihren Fund für Höhlenbären-Knochen hielten. Wären daher, unter übrigens gleichen Umständen, aus jener Grotte thierische Knochen zu Tage gefördert worden, so würde auf Grund der localen Bedingungen im Allgemeinen wohl Niemand einen Zweifel gegen die Fossilität derselben erhoben haben.

Von den einzelnen Momenten der Localität mache ich zunächst auf die Lehmablagerung aufmerksam, womit der Neanderthaler Fund bedeckt war, und die ihrer Zusammensetzung und Beschaffenheit nach als identisch mit der Masse des 12 bis 15 Fuss mächtigen Lehmlagers angesehen werden muss, wovon im gleichen Niveau mit der Gipfelhöhe oder den Rändern der Neanderthaler Schlucht die Gegend zwischen dieser Schlucht (dem Düsselthale) und der Station Hochdahl überdeckt ist. Dass dieses Lehmlager der Diluvialperiode angehört, bestätigt sich, abgesehen von andern

Gründen, durch den jüngsten paläontologischen Fund in hiesiger Gegend, durch die Mammuthreste, die am 27. December 1858 in einem der Dornaper Kalksteinbrüche (an der Steele-Vohwinkeler-Eisenbahn) kaum 15Fuss tief unter der dortigen Bodenfläche, in einer 14 Zoll breiten senkrechten, nach oben hin offenen Spalte entdeckt wurden, die mit einem der Hochdahler Lehmmasse völlig analogen lehmigen Schutt ausgefüllt war *). Diese Mammuthreste setzen ausser Zweifel, dass ihre Einschlussmasse dem Diluvium angehört. Da nun der Dornaper (devonische) Kalk die östliche Fortsetzung des Neanderthaler Kalkzuges bildet, und der Fundort der Mammuthreste kaum 1½ Stunden vom Neanderthal entfernt ist, so wird es mehr als wahrscheinlich, dass die Lehmablagerungen resp. die Spalten und Grottenausfüllungen beider Oertlichkeiten einen (geologisch) gleichzeitigen Ursprung haben und hier wie dort der Diluvialperiode angehören. Sind aber die fraglichen Mammuthreste unbestritten fossil, so können auch die in demselben Diluvialschutt eingelagerten menschlichen Gebeine des Neanderthals fossil sein, und es muss die Versuchung nahe liegen, dem menschlichen Geschlechte, vielleicht in einer primitiven Form desselben, mit den Dickhäutern der Vorwelt ein gleich hohes Alter zu vindiciren.

Ein so bedeutsames Ergebniss würde auch in der That kaum abzulehnen sein, wenn für dasselbe die Gleichartigkeit der Gebirgsmasse, in der beide Fundorte liegen, und der eingelagerte Diluvialschutt allein maassgebend wären, oder wenn die Unterschiede, die sich bei der weiteren Vergleichung der Fundorte herausstellen werden, und andere beachtenswerthe Localverhältnisse für die Zulassung eines Zweifels an der Fossilität der Neanderthaler Gebeine nicht erheblich genug sein sollten.

Dass die Mammuthreste in einer nach oben hin offenen, engen Spalte und 15 Fuss tief unter der Bodenfläche, die menschlichen Gebeine dagegen in einer gewölbten, nach dem

*) Nähere Angaben über diesen Fund habe ich in den Verhandlungen des Naturh. Vereins für Rheinland-Westphalen, Jahrg. 1859, veröffentlicht.

Düsselthal hin offenen Grotte, relativ weit tiefer unter der Bodenfläche gelagert, jedoch nur 2 Fuss hoch mit Lehmschutt überdeckt waren, diese Unterschiede können meines Erachtens kein Bedenken gegen die Fossilität dieser Gebeine begründen. Die Mammuthreste sind ohne Zweifel mit ihrem Lehmschutt durch eine Fluth an ihre Lagerstätte gebracht worden. Wurden nun auch die menschlichen Ueberreste durch Gewässer, welche die Gegend ihres Fundorts überflutheten, in jene Grotte geführt und gleichzeitig mit dem sie einschliessenden Lehmschutt abgelagert, so kann dieses wohl nur zu einer Zeit Statt gefunden haben, wo die Neanderthaler Schlucht noch nicht zu ihrer gegenwärtigen Tiefe und Weite, vielleicht erst bis zum Niveau der Feldhofer Grotten ausgewaschen war. Aus dieser Annahme ergäbe sich aber, dass diese Grotten einstens bis zur Decke mit eingeschlemmtem Schutt angefüllt waren, der bei der allmähligen Austiefung der Schlucht und der dadurch bedingten Trockenlegung der Grotten entweder auf seinen späteren Umfang eintrocknete, oder was wahrscheinlich ist, in seinen oberen Lagen durch Gewässer bis zum Niveau des den Grotten vorliegenden Plateaus abgeführt wurde, mögen diese Gewässer nun langsam eingesickert, oder als Fluthen in die Grotten eingedrungen sein. Da die menschlichen Gebeine 2 Fuss unter dem Niveau des Plateaus lagen, daher von der Verminderung der sie deckenden Schuttmasse nicht berührt wurden, so konnten sie immerhin unter einer nur 2 Fuss dicken Lehmdecke in einer seitwärts offenen Grotte aufgefunden werden und dennoch wie die Mammuthreste bereits seit der Diluvialperiode in dieser Grotte geruht haben. Die allgemeine Aehnlichkeit des Fundorts mit bekannten Lagerstätten fossiler Thierknochen wurde bereits hervorgehoben. Von einem künstlichen Grabe und von Kunstzeugnissen auch der rohesten Art ist bei der Auffindung der menschlichen Gebeine keine Spur beobachtet worden. Muss nun eingeräumt werden, dass sowohl die abnormen Dimensionen dieser Gebeine, wie der Umstand, dass sie gleich den fossilen Thierresten in analogen Lagerstätten nur fragmentarisch gesammelt wurden, sich zu Gunsten eines ungewöhnlich frühzeitigen Ursprungs derselben deuten lassen, so mag es beinahe auffal-

lend erscheinen, dass ich dennoch die Fossilität des Neanderthaler Fundes fraglich gelassen habe.

Mein Bedenken dürfte sich aber rechtfertigen, wenn man erwägt, dass es sich hier nur um einen der möglichen Wege handelt, auf welchem die menschlichen Ueberreste an ihren Fundort gelangt sein können, während über die Zulässigkeit eines anderen Weges noch nichts entschieden ist; wenn man ferner beachtet, dass dieser Weg Fluthen bedingt, die sich in der Richtung des Düssellaufs bewegten, und entweder die Neanderthaler Schlucht in ihren gegenwärtigen Umrissen vorfanden und dieselbe bis zu ihren Rändern ausfüllten, oder sich in einer Periode der Vorzeit ereigneten, wo die Schlucht erst etwa bis zur Hälfte ihrer gegenwärtigen Tiefe ausgewaschen war. Die Sohle der oft erwähnten Grotten liegt 60 Fuss über der gegenwärtigen Thalsohle des Düsselbachs. Wenn sich nun auch mit Wahrscheinlichkeit annehmen lässt, dass die Neanderthaler Schlucht seit der Diluvialperiode durch fluthendes Gewässer bis auf ihre gegenwärtigen Grenzen ausgewaschen ist, so bleibt diese Annahme doch immerhin unsicher, und noch weniger sicher lässt sich behaupten, dass Fluthen der Vorzeit, die sich in der Richtung der Schlucht bewegten, dieselben auch bis zu der angegebenen Höhe erfüllt haben. So weit daher die Auswaschung der Flussthäler in die Discussion der vorliegenden Frage eingreift, können die Resultate derselben vorläufig nur auf bedingungsweise Richtigkeit Anspruch machen.

Vergleichen wir die Höhenpunkte, bis zu welchen die vorweltlichen Fluthen anstiegen, mit den Thaltiefen, in denen sich die fliessenden Gewässer der Gegenwart fortbewegen, so werden wir in manchen Gegenden mit Recht die Grösse der senkrechten Erhebung jener Punkte über die höchsten Pegelstände unsrer heutigen Flüsse und Ströme anstaunen, zugleich aber auch die Ueberzeugung gewinnen, dass die Fluthen der Vorzeit von der Richtung unsrer jetzigen Flussthäler vielfach abgewichen sein mögen. Belege für den Unterschied in der senkrechten Höhe der Fluthen von vormals und heute liefern unter anderen die Geschiebe- und Lössablagerungen an so auffallend hohen Punkten des Rheinthales in den Umgebungen des Siebengebirges. Eine über 15 Fuss

mächtige Ablagerung von Flussgeschieben in der Nähe von Sonnborn bei Elberfeld, wohl an 100 Fuss über der gegenwärtigen Thalsohle der nahen Wupper liegend, mag zum Beweise dienen, dass auch die hiesige Gegend in der Richtung des Neanderthales deutliche Spuren von vorweltlichen Fluthen aufzuweisen hat. Viel wichtiger, namentlich in Beziehung zu der vorliegenden Hauptfrage, ist aber das bereits erwähnte mächtige Lehmlager in der unmittelbaren Nähe der Neanderthaler Schlucht auf beiden Seiten derselben, sofern dasselbe sicher nur von vorweltlichen Gewässern herrühren kann, welche die Gipfelhöhe der Schluchtränder erreichten, diese wie die ganze umliegende Gegend einstens überflutheten, und an den steilen Abhängen der Schlucht ebenso wie in den Umgebungen derselben ihre Schuttmassen absetzten. Aus der Annahme, dass durch eine derartige Fluth die menschlichen Gebeine an ihren Fundort geführt wurden, würde sich nicht allein die bereits früher erwähnte Identität der die Gebeine einschliessenden Schuttmasse mit dem in der Nähe des Fundorts vorhandenen Lehmlager erklären, sondern mit ihr würde auch keiner der Umstände im Widerspruch stehen, die bei der Auffindung der Gebeine beobachtet wurden, selbst der nicht, dass in der Fundgrotte vielleicht ein vollständiges Skelet-Individuum vorhanden war, von welchem durch die Achtlosigkeit der Arbeiter nur Fragmente gesammelt wurden.

So wahrscheinlich die hier angedeuteten Vorgänge Statt gefunden haben, und so gewiss, wenn sie wirklich Statt fanden, die Neanderthaler Gebeine fossil sein würden, so lässt sich doch nicht in Abrede stellen, dass die lehmige Schuttmasse, welche die Gebeine umgab, auch durch eine die Fundgrotte quer durchsetzende enge Schichtenspalte, also von oben herab in die Grotte eingedrungen sein kann. Die in dem Streichen dieser Spalte befindlichen Hohlräume, in die sich, wie jüngsthin ermittelt wurde, die Fundgrotte gleichsam erweitert, würden dann auf demselben Wege ihre Ausfüllmassen erhalten haben.

Ist die Schuttmasse auf diesem Wege eingedrungen, so können die menschlichen Gebeine nur entweder auf demselben Wege und gleichzeitig mit der Schuttmasse, oder

durch die Mündung der Grotte an ihre Lagerstätte gelangt sein. Sind die Gebeine auf dem ersten dieser Wege dahin gelangt, — eine Voraussetzung, die durch den Augenschein wenig unterstützt wird, aber bei der eigenthümlichen Structur des Kalkes und der möglichen Erweiterung der Spalte an irgend einem Punkte der entsprechenden Schichtenköpfe nicht geradezu abzuweisen ist — so gehören sie auch der Periode an, in welcher das Kalkgebirge der Umgegend und seine Spalten mit Diluvialschlamm überschüttet und ausgefüllt wurden, und ihre Fossilität verstände sich dann gleichsam von selber.

Sind die Gebeine dagegen ohne Mitwirkung einer Fluth durch die Mündung, der Lehmschutt aber auf dem entgegengesetzten Wege in die Grotte gelangt, so bleiben nur die beiden Combinationen dieser Vorgänge denkbar, dass der Lehmschutt früher als die Gebeine vorhanden war, oder die Gebeine sich einlagerten, während die Schuttmasse langsam und vielleicht periodisch intermittirend sich ansammelte.

War die Grotte bereits bis zum Niveau des ihr vorliegenden Plateaus mit Lehmschutt angefüllt, als die menschlichen Reste dahin gelangten, so begegnen wir — abgesehen davon, dass bei dieser Annahme die Mündung der Grotte kaum für ein Raubthier von mittlerer Grösse und für ein menschliches Individuum nur in kriechender Stellung zugänglich war — der schwierigen Thatsache, dass die Gebeine nicht an der Oberfläche des Lehmlagers, sondern 2 Fuss unter derselben lagen. Wie geriethen sie in diese Tiefe, wenn etwa ein menschliches Individuum von einem Raubthiere in die Grotte geschleppt und bis auf die grösseren Skelettheile verzehrt wurde, oder wenn ein menschliches Individuum unter irgend welcher Ungunst äusserer Umstände sich lebend in der Grotte verbarg und daselbst vom Tode überrascht wurde? — Ist vielleicht in der historischen Zeit an der kaum zugänglichen Felsenwand ein Mord verübt und das gemordete Individuum in das Lehmlager der Grotte verscharrt worden? — Die Annalen des bergischen Landes aber und die Sagen des Neanderthales berichten nichts von einem solchen Vorfalle; und abgesehen von der Difformität der Gebeine, die auf einen früheren Ursprung dersel-

ben hinweist, so wie von dem Umstande, dass zur Operation des Einscharrens einer Leiche die Grotte durchaus nicht geräumig genug war, so ist von einem künstlichen Grabe keine Spur beobachtet, auch sind die Gebeine nicht in derjenigen Vollzähligkeit gesammelt worden, die eine solche Annahme rechtfertigen könnte.

Wenn sonach die Annahme des späteren Eindringens der Gebeine unzulässig erscheint, so bleiben nur die zwei möglichen Fälle zu erwägen, dass dieselben gleichzeitig mit dem Lehmschutt oder während der langsamen, vielleicht periodisch intermittirenden Ablagerung desselben an ihren Fundort gelangt sind. Das gleichzeitige Eindringen auf entgegengesetzten Wegen liesse sich nur unter Mitwirkung einer die ganze Gegend überschwemmenden Fluth als möglich denken, die ihren Schlamm und was sie ausserdem fortwälzte, in den Spalten, Klüften und Grotten des überflutheten Gebirges absetzte, und würde somit durch Vorgänge bedingt gewesen sein, die wir als der Diluvialperiode angehörig bereits erörtert haben.

Geschahe das Eindringen beider Objecte nicht gleichzeitig so wäre bei dem bekannten Verhältniss ihrer Lage nur denkbar, dass die Lehmmasse durch die enge Spalte mit periodischen Unterbrechungen sich allmählig über dem concaven Boden der Grotte anhäufte, während welcher der übrige Raum derselben von Thieren oder in thierischer Rohheit lebenden Menschen als Zufluchtsort oder Wohnstätte benutzt werden mochte. Wenn sich aber weder in der Natur des Neanderthaler Kalkes, noch in den locálen Bedingungen überhaupt ein hinreichender Grund für ein intermittirendes Eindringen der Lehmmasse durch die gedachte Spalte dürfte nachweisen lassen, so scheint die letzte Annahme auch an der Thatsache zu scheitern, dass die in unmittelbarer Nähe des Fundortes an der östlichen Wand der oben beschriebenen Einbuchtung befindliche zweite Grotte (die sogenannte Feldhofer Kirche) bis zu gleichem Niveau mit der Gebeingrotte mit ganz gleichartigem trockenen Lehmschutt angefüllt war. Diese zweite Grotte liegt zwar in dem Hangenden der unter c. 70° einfallenden Schichtenspalte, sie fiel aber bloss mit ihrem untern Mündungsrande in die Linie ihres

Streichens, während in gleicher Höhe mit dem unteren Mündungsrande das Liegende der Spalte in dem der Grotte vorliegenden Plateau sich horizontal abflachte. Wurde nun der Grotte ihr Lehmschutt durch die fragliche Spalte zugeführt, so war dieses nur möglich, sofern sich die Spalte d. h. ihr Liegendes weiter aufwärts fortsetzte, zu einer Zeit also, wo mit dem vorliegenden Plateau auch die Bedingung der Zugänglichkeit beider Grotten für menschliche Bewohner aller Wahrscheinlichkeit nach noch gänzlich fehlte. Wenn damit aber die zweite Combination des gleichzeitigen Eindringens als unhaltbar abzulehnen ist, so kann es wohl kaum noch einem Zweifel unterliegen, dass der Lehmschutt und die menschlichen Gebeine gleichzeitig durch die Mündung in die Fundgrotte gelangt sind.

Ich lasse es dahin gestellt sein, ob ich in vorliegender Untersuchung alle denkbaren Möglichkeiten der Einlagerung des Neanderthaler Fundes in die kleinere Feldhofer Grotte hinreichend beleuchtet habe. Gewiss ist nur, was ich hiemit ohne Rückhalt bekenne, dass mich die strengste Kritik der einschläglichen Thatsachen der Ueberzeugung von der Fossilität des vorliegenden Fundes immer näher gebracht hat. Es mögen dafür die Thatsachen sprechen, die ich sorgfältig beobachtet und constatirt habe. Die damit verbundenen Arbeiten und Studien haben auf einem für mich fast neuen Gebiete des Wissens so viel Gewinn gebracht, dass ich vollkommen damit zufrieden, auf jeden Versuch einer Propaganda für meine Ueberzeugung gern verzichte, und das entscheidende Urtheil über die Existenz fossiler Menschen der Zukunft anheim stelle.

Anm. der Redaction: Wir haben den vorstehenden Aufsatz des geehrten Herrn Verfassers unverkürzt wiedergegeben, können aber nicht umhin zu bemerken, dass wir die vorgetragenen Ansichten nicht theilen können, wie denn namentlich die Möglichkeit, dass der Mensch oder die Leiche durch irgend einen Zufall in die kleine Grotte hineingelangt sei, in keiner Weise widerlegt ist. Die Beweise von der Existenz diluvialer Menschenknochen werden immer nur durch Einschlüsse in feste Gesteine nicht in lockere Schuttmassen geliefert werden können, falls nicht ganz besondere Umstände eine secundäre Einschliessung auf das Bestimmteste widerlegen. Dass die Dendriten nichts beweisen liegt auf der Hand, da sie an jedem in der Erde liegenden Schädel vorkommen können und nur ein mangan- oder eisenhaltiges Wasser dazu gehört um sie in wenigen Stunden zu erzeugen.

Einige Beiträge zur geologisch-mineralogischen Kenntniss der Rheinlande

von

Dr. A. Krantz.

1. Melanhydrit eine neue Mineralspecies.

Wenn man von Honnef das schöne Schmelzerthal bis dicht an die Adler Grube verfolgt, so findet man einen etwa ½ Lachter mächtigen zu Wacke zersetzten Basaltgang auftretend, der rechts von der neu angelegten Strasse eine geringe Entblössung zeigt; das Gestein desselben ist dicht, hat eine grünlich schwarze Farbe, und die Härte des Kalkspaths; in dieser Wacke tritt nicht selten ein Mineral auf, welches sich wie folgt charakterisirt:

Amorph, in unregelmässigen knolligen Parthien in Wacke eingelagert, Bruch muschlig, undurchsichtig, Farbe sammtschwarz zuweilen bräunlichschwarz, Strich schwärzlichbraun, in kleinen Stückchen an der Zunge hängend, im Wasser nicht auseinanderfallend, specifisches Gewicht 1,820; nach einer von Rammelsberg ausgeführten Analyse besteht dasselbe aus:

Kieselsäure	41,63
Thonerde	18,72
Eisenoxyd	2,36
Eisenoxydul	7,83
Manganoxydul	2,51
Talkerde	5,23
Kalkerde	1,67
Wasser	20,71
	100,66

der Sauerstoff von Ṙ (Ḟe, Ṁn, Ṁg, Ċa): R̈ (Ä̇l Ḟe): S̈i: Ḣ ist = 1: 2: 4: 4:, die Formel $(\dot{R}^3 \ddot{S}i^2 + 2 \ddot{R} \ddot{S}i) + 12 \dot{H}$ — wonach diese neue Species, die ich unter dem Namen „Melanhydrit“ einführe, in die Nähe des Palagonit zu stehen käme.

In demselben Gestein finden sich ferner: sehr schöne glänzende kleine Schwefelkies-Kristalle in der Form des Pyritoeders mit untergeordnetem Octaeder, Chabasit, Comptonit in sehr kleinen weissen durchsichtigen Kristallen, Moroxit (Apatit) in braunen sechsseitigen bis ½ Zoll langen Prismen (letztere beiden neu für das Siebengebirge und seine nächste Umgebung), grünes Steinmark und in ziemlicher Häufigkeit eine sehr schöne frische blättrige Hornblende, von der gleichfalls Rammelsberg eine Analyse ausführte; er theilt dieselbe in seiner, in der Gesammtsitzung der königl. Academie der Wissenschaft zu Berlin am 11. Febr. 1858 gelesenen Abhandlung über Augit und Hornblende pag. 139 mit, sie enthält danach:

Titansäure	1,53
Kieselsäure	41,01
Thonerde	13,04
Eisenoxyd	5,38
Eisenoxydul	10,75
Talkerde	13,48
Kalkerde	9,31
Natron	1,26
Kali	1,79
Glühverlust	0,79
	98,34

ihr specifisches Gewicht beträgt 3,277. Nach der vorerwähnten Abhandlung wurden Analysen von 15 verschiedenen Hornblenden von Rammelsberg ausgeführt, von diesen enthielten nur 7 Titansäure, diese von Honnef aber zeigte von allen den grössten Gehalt mit 1,53. — Titaneisen, welches in den basaltischen Gesteinen der Umgebung so häufig vorkommt, wurde in dieser Wacke bisher nicht aufgefunden.

2. Neues Vorkommen eines eruptiven vulkanischen Conglomerates.

Dass Comglomerate nicht immer sedimentär, sondern zuweilen auch hebend und durchbrechend auftreten können, davon finden sich mehrfache Beispiele im nahen Siebengebirge, die Herr v. Dechen im 9. Jahrg. dieser Verhandlungen speciell

aufgeführt und erläutert hat, dort aber tritt es meist nur mit andern vulkanischen Gesteinen von nicht sehr verschiedenem Alter auf, ein ungleich grösseres Interesse dürfte aber das hier zu erwähnende haben, welches ohne mit andern vulkanischen Gesteinsmassen in Berührung zu kommen, aus den rheinischen Schieferschichten unmittelbar hervorbricht.

Wenn man nämlich den nach dem Virneberg und Marienberg von Rheinbreitbach aus führenden Fahrweg bis zu der sogenannten Virneberger Schmelz verfolgt, so zweigt sich links vom Wege ein starkbetretener Fussweg ab, bei dessen Verfolgen man schon nach 3 Minuten, an einen niedrigen hervorspringenden Kopf gelangt, der aus nicht mehr frischen grauen sandigen Grauwackenschiefern besteht, diese nicht sehr aufgeschlossenen zerklüfteten Schichten lassen aber deutlich das Streichen Stunde 3 bei 30° Einfallen nach S. O. erkennen. Das Conglomerat tritt an dem erwähnten Kopfe in geringer Ausdehnung nämlich in nur bis 3 Zoll mächtigen Gängen, die den Schieferschichten parallel lagern, oder in regellosen Trümmern, die dieselben Schichten quer durchsetzen auf, eine andere Einwirkung als die vom atmosphärischen Einfluss bedingte Zersetzung die beim Auftreten des Conglomerats vielleicht fast wie jetzt schon vorhanden war, lässt sich an den Contaktpunkten natürlicher Weise nicht wahrnehmen; in ungleich grösserer Ausdehnung zeigt sich dieses Conglomerat aber an der gegenüber liegenden Seite der Schlucht rechts vom Wege, wo es bis lachtermächtig längs des bis 30 Fuss hohen Gehänges an mehreren Stellen zwischen und parallel den Schichten auftritt, und hier auch einen hinreichenden Zusammenhang zeigt um geognostische Formatstücke zu gewinnen.

Das Gestein selbst hat durch die sehr verschiedenen Farben, die die Fragmente die es zusammensetzen zeigen, ein dem Auge sehr gefälliges Ansehen, und steht sicher an Schönheit allen bekannten Conglomeraten voran. — Die vorwaltende den Kitt bildende Grundmasse hat eine ziegelrothe Farbe, zunächst am zahlreichsten in ihr treten schwarze zersetzte Basaltfragmente auf, dann glimmerreiche weisse Trachytfragmente, wie sie am schwarzen Erdekopf oberhalb Honnef anstehen, ferner Dolerit (Anamesit) von grauer Farbe,

wie er sich südlich bei Menzenberg anstehend findet, andere zahlreich in der Masse vertheilte hellgelbe Partiieen von Erbsengrösse lassen nicht mehr erkennen welchem Gesteine sie früher angehört haben mögen, von Grauwacke finden sich nur sehr wenige Bruchstücke darin vor, da wo die erst erwähnten feinen Trümmer sich auskeilen zeigt sich meistens „Ehrenbergit."

Das Conglomerat mit seinen sämmtlichen Einschlüssen hat eine so totale Umwandelung erlitten, dass das Gestein sich leicht nach jeder Richtung hin wie Thon schneiden lässt, die Gemengtheile sind so sämmtlich Wacke geworden und dürfte daher das Gestein am geeignetsten mit dem Namen „Wacken-Conglomerat" zu benennen sein.

---

3. Ueber ein neues Vorkommen von Nereiten Nereites rhenanus n. sp. im rheinischen Schiefergebirge mit Taf. II. Fig. 1—5.

Wenige Schritte oberhalb der Eisenbahnstation Brohl wurden zum Bahnbau eine grosse Menge Steine an dem die Bahn begrenzenden Gehänge gebrochen, meist sehr feste Sandsteine die einen vortrefflichen Bruch- und Baustein abgaben. Die ziemlich ausgedehnte Entblössung zeigt ein schönes Beispiel vom Gegeneinanderfallen der Schichten, dieselben streichen in der Richtung nach Andernach, zu Stunde 7 und fallen unter 60° nach Nord ein, während auf der gegenüberliegenden nach Brohl zugekehrten Seite in etwa 25 Meter Entfernung das Streichen Stunde 5½ bei 40° Einfallen nach Süd-Ost ist, da diese beiden Linien unter einem Winkel von 25° zusammenstossen, so lässt sich in geringer Entfernung oberhalb die nicht sehr entblösste Stelle wahrnehmen wo dies geschieht. Eruptive Gesteine, die diese Schichtenstellung bedingen könnten, sind in der Nähe nicht vorhanden, den der zunächst gelegene bis an den Rhein bei Fornig geflossene Lavastrom floss einfach über die Schichten und konnte an seinem nahen Ausfluss wie alle Lavaausbrüche nur in unmittelbarer Nähe und auch da nur gering auf die Stellung der Schichten einwirken.

Den unteren Theil des Gehänges bildet oft eine eigenthümliche Breccie, nämlich meist gleichmässig grosse Thonschie-

ferstücke von etwa Zollgrösse die durch Kalksinter zusammengekittet wurden, da dieser Kalk ohne Zweifel aus dem Löss ausgelaugt wurde, so ergiebt sich, dass die Bildung dieser Breccie der neuesten Zeit angehört.

Wie überall im rheinischen Schichten-System, da wo der grauschwarze Sandstein vorwaltet und einigermassen den Uebergang in Schiefer vermittelt, die Versteinerungen zu den Seltenheiten gehören, so ist es auch hier der Fall; nur sehr undeutliche Reste die den Umrissen nach als Pterineen und Spiriferen sich erkennen lassen, finden sich hin und wieder vereinzelt, damit dann aber auch, jene Vorkommnisse die ganz und gar nicht nur an die räthselhaften Nereiten erinnern, sondern auch mit ihnen ganz identisch sind. Bisher wurden dieselben nur aus den alleruntersten, also einer weit im Alter von unsern Schichten entfernten Lagerung beschrieben, zuerst 1839 nach englischen Vorkommnissen von Mc. Leay in Murchison Silur. System Part. II pag. 700 aus den untersten Silurischen Schichten, dann wieder 1846 von Emmons aus gleich alten Schichten der Staaten New-York und Maine und 1851 endlich fand sie Richter in Thüringen aber ebenfalls in der untern Silur-Abtheilung; er beschreibt das Vorkommen im 1. und 2. Bande der deutschen geologischen Zeitschrift, später 1852 beschrieb sie nach den vorerwähnten Vorkommnissen Geinitz in seiner Abhandlung über die Graptolithen, mit denen er sie zu vereinigen suchte, und zuletzt erwähnte ihrer F. Römer in der neuesten Auflage der Lethaea Band II. pag. 523. Taf. IX³ Fig. 19 nach Murchisons Copien. Während sie von den Engländern und von Römer als Anneliden angesehen wurden, wofür auch unser rheinisches Vorkommen spricht, glaubten Richter und Geinitz sie zu den Graptolithen zählen zu müssen; schon aus der geognostischen Zone ergiebt sich dass die unsrigen nicht zu den letzteren gehören können, die obschon nahe an hundert Localitäten gefunden, stets an der Begränzung der untern mit der obern Silur-Abtheilung lagern, also einen scharf begrenzten Horizont bilden; aber auch andere Charaktere zeigen es auf's deutlichste, dass sie den Anneliden beigezählt werden müssen, die Mehrzahl der für wirkliche Versteinerungen ausgegebenen Exemplare sind allerdings nur die beim Fort-

kriechen entstandenen Fusseindrücke, eins der unseren Exemplare aber zeigt wohl zum erstenmal das Thier selbst. — Während bei den andern Vorkommnissen diese Versteinerungen und deren Eindrücke in grosser Menge neben einander vorgekommen sind, so treten sie bei uns nur sparsam und oft undeutlich auf, möglicher Weise wurden die meisten da sie auf fast polirten Schichten-Begränzungen liegen, durch die bei gestörten Lagerungen hervorgebrachten Reibungen zerstört, sonst aber stimmen sie ganz mit den vielfach gegebenen Abbildungen sowohl, als auch mit den aus Thüringen und England mir mehrfach vorliegenden Exemplaren fast genau überein. — Das vorerwähnte Thier selbst, welches in einem ganzen Exemplare gefunden worden ist, liegt auf der glatten Fläche eines dunklen glimmerreichen Sandsteins in verschlungener Form s. Taf. II. Fig. 1, seine Länge lässt sich zu etwa 28 Centimeter nachmessen, über den nur entblössten Rücken läuft bis zu $^2/_3$ der ganzen Länge ein vortretender Kiel, von dem nach der untern Seite hin Falten verlaufen, von den die Eindrücke der Fährten hervorbringenden Füssen ist nichts wahrzunehmen, von Thieren gleicher Grösse rühren die meisten Eindrücke her; das hier abgebildete hat eine Breite von 8 Millimeter, doch kommen auch Eindrücke von 12 Millimeter breiten Thieren vor.

Was nun aber den von Murchison gegebenen Species-Namen anlangt, nämlich „Nereites cambrensis“ was auf das Vorkommen in den allerältesten Schichten hinweisen soll, so lässt sich dieser auf unser Vorkommen doch wohl nicht anwenden. Wenn die Formen im allgemeinen auch übereinstimmen, so weichen sie aber dennoch ausser was vom Thier selbst gesagt wurde ab, in dem meist gradlinigten Vorkommen und in den gerundeten Pecopteris ähnlichen Fusseindrücken, die die Thüringer auch meist zeigen, während die englischen meist in Spitzen auslaufen. Ich erlaube mir daher für die unsrige den Namen Nereites rhenanus in Vorschlag zu bringen, und um das Auffinden gleicher Vorkommnisse zu erleichtern, gebe ich auf Taf. II. Fig. 1 die Abbildung des Thieres selbst und Fig. 2. 3. 4. 5 die vom Fortkriechen hinterlassenen Eindrücke von Thieren verschiedener Grösse.

4. Muschelkalk-Geschiebe im Niederrheinthal.

Schon vor mehreren Jahren erregten eigenthümliche grauweisse Dolomitblöcke, die ich vereinzelt unmittelbar am Rheinufer zwischen Unkel und Erpel vorfand, meine Aufmerksamkeit; es zeigten sich darin wohl zuweilen Spuren von Versteinerungen, aber nicht in genügender Deutlichkeit, um mit Sicherheit auf Arten oder gar die Formation, der sie angehören schliessen zu können, erst in letzter Zeit wo für den Eisenbahnbau oberhalb Bonn an mehreren Orten, und namentlich am Hochkreuz, wo die Bahn die Strasse durchschneidet, zur Kies Gewinnung Gruben angelegt wurden, fanden sich fast überall die gleichen Blöcke aber in ungleich besserer Erhaltung wieder. In einer grossen Mannichfaltigkeit zeigten sich namentlich in der grössten der Gruben am Hochkreuz die verschiedenartigsten Gesteine; ausser den Dolomitblöcken waren es bunter Sandstein, dann die Gesteine des Lahnthales wie Schaalstein und Schaalsteinmandelstein von Balduinstein, Quarz mit Aphrosiderit und Diorit von Weilburg, Thonschiefer und dergl. mehr, ferner Quarzporphyr aus dem Nahethal und in grosser Menge Sericit führende grünliche quarzige Schiefer vom Taunus.

Die meist nur kopfgrossen Dolomit-Geschiebe zeigten hier auf der Oberfläche schon vortrefflich erhaltenen Stielglieder von Eukrinites liliiformis, dem leitendsten Petrefact für den oberen Muschelkalk; im Ganzen aber wurden folgende Arten in schön erhaltenen Exemplaren hier aufgefunden die sämmtlich diese Formation charakterisiren.

Enkrinites liliiformis. (Schlotheim).
Ostrea decemcostata. (Münster).
Pecten Morrisii. (Giebel).
Mytilus inflexus. (F. Römer).
„ vetustus. (Goldfuss).
Lyrodon curvirostris. (Goldfuss).
„ laevigatum. „
„ ovatum. „
Astarte triasina. (F. Römer).
„ Antoni. (Giebel).
Tellina sp.
Crustacee (Pemphyx) Theil einer Schere.

Von welcher ursprünglichen Lagerstätte diese Muschelkalk-Geschiebe herstammen, hält wohl nicht schwer nachzuweisen; die Formation selbst kommt in 4 Nebenthälern des Rheingebiets vor, nämlich in geringer Ausdehnung in der Gegend der Ahrquellen, dann im mittleren Theil des Moselthales in der Umgebung von Trier, und endlich in grösserer Ausdehnung in den Thälern des Mains und Neckars, aus letzteren beiden aber ist ein Herführen schon deshalb höchst unwahrscheinlich, weil das weite Rheinbassin zwischen Mainz und Bingen durch seine geringe Strömung ein Ueberführen von Gesteinsmassen aus oberhalb gelegenen Gegenden nicht gestattete, bei Vergleichung mit noch anstehenden Gesteinen ergiebt sich daher mit Sicherheit, dass die erwähnten Geschiebe aus der Gegend von Trier und zwar höchst wahrscheinlich von den der Stadt am Moselufer gegenüber anstehenden Gesteinen die Mosel und den Rhein herunter geführt worden sind; denn dass die Gesteine die Ahr herunter gekommen sein sollten, dagegen sprechen die ganz geringe Terrain-Ausdehnung, die das Gebiet des Flusses in der Formation hat, und besonders dass auch oberhalb Andernach sich ganz ähnliche Geschiebe ganz kürzlich, obschon ohne Versteinerungen, vorgefunden haben.

Beitrag zur Kenntniss des Pläners über der Westphälischen Steinkohlenformation

von

A. von Strombeck

in Braunschweig.

Der Pläner in Westphalen besteht nach der neuesten Darstellung von F. Roemer (Zeitschr. der deutschen geolog. Gesellschaft Bd. 6. S. 99 und Verhandl. des naturhistor. Vereins für Rheinl. und Westph. Jahrg. XI., 1854 S. 29) und noch mehr nach der früheren von Geinitz (Quadergeb., 1849) oberhalb des Grünsandes von Essen aus einer ungemein einförmigen Bildung von Mergeln und Grünsanden, während dieselben Schichten nächst dem Harze und westwärts bis zur Weser eine mannigfache und höchst constante Gliederung zeigen, von der ich die Uebersicht in der Zeitschrift der deutsch. geolog. Gesellsch. Bd. 9. S. 415 niedergelegt habe. In den letzten Jahren wendete sich der Westphälische Steinkohlen-Bergbau in die bis dahin fast unberührt gebliebene Gegend, wo die Steinkohlenformation durch Pläner bedeckt ist, und entstand seit F. Roemer's geognostischen Forschungen eine grosse Anzahl von Tiefbau-Zechen, die mit ihren Schächten den Pläner durchsinken. Nach solchen Aufschlüssen versprachen fernere Beobachtungen einigen Erfolg. In der Hoffnung hierauf machte ich im Herbste 1858, zum Zwecke einer Vergleichung der beiderseitigen Pläner, eine Reise nach Westphalen, und hielt mich mehrere Wochen an der Gränze der Rheinisch-Westphälischen Steinkohlen-Ablagerung zum Pläner, zu Unna, Dortmund, Bochum und Essen Stationen nehmend, auf. Das mehr östliche Vorkommen blieb durch den Eintritt ungünstiger Jahreszeit für das Mal unberücksichtigt; dasjenige im Teutoburger Walde wurde nur bei

Bielefeld flüchtig besucht. Wenngleich ich hiermit nur einen beschränkten Theil des Westphälischen Pläners beobachtete, und die Untersuchungen selbst in ihm noch nicht als geschlossen betrachtet werden können, so ist dies doch für den vorliegenden Zweck der wichtigste. Und was die bemessene Zeit nicht hätte erreichen lassen, wurde durch die obige umfassende und sorgfältige Arbeit von F. Roemer und durch die schon erschienenen Blätter des Kartenwerks von Dechen's, sowie durch die äusserst zuvorkommende Mitwirkung der Gruben-Vorstände ersetzt. Unter solchen Umständen möge es gestattet sein, einige der Reise-Bemerkungen schon jetzt zu veröffentlichen.

Als Pläner werden im Folgenden alle diejenigen Kreideschichten des nordwestlichen Deutschlands begriffen, welche über Gault und unter Senon mit *Belemnitella quadrata* liegen. Hiernach gehört der Grünsand von Essen (Tourtia) noch zum Pläner, dessen untersten Theil bildend. Obgleich man gewohnt ist, die Benennung Pläner auf mehr oder weniger mergelige Kalke zu beschränken, so kann in solcher Vereinigung doch nichts Ungehöriges gefunden werden, da, wie sich herausstellen wird, jener Grünsand sich dergleichen Gesteinen nahe anschliesst, auch innerhalb der Mergel wiederum Grünsand auftritt. Auch muss gleich von vornherein bemerkt werden, dass in der besuchten Gegend selbst der mergelige Kalk in Farbe, minderer Festigkeit und sonstiger lithologischer Hinsicht, zum Theil weit von dem abweicht, was im Teutoburger Walde und zwischen Elbe und Weser Pläner heisst. Mehr östlich in Westphalen gehen die Schichten von gleichem Niveau und gleichen organischen Einschlüssen allmählig in den eigentlichen Pläner über. Dies wird die Uebertragung der an und für sich keine lithologische Beschaffenheit andeutenden Benennung Pläner rechtfertigen, zumal v. Dechen und F. Roemer hierin schon vorangegangen sind. Wer indessen darin Anstoss findet, mag sich der Worte Plänerbildung und Pläner bedienen, je nachdem vom Ganzen oder allein von dem mergeligen Kalke die Rede ist.

In der Gegend zwischen Unna und Mülheim, die den beiden Bergamtsbezirken Bochum und Essen angehört, fehlen

vom Gault abwärts an, diesen einschliesslich, alle älteren Kreideschichten gänzlich, mithin auch der Flammenmergel, der, wie ich in der Zeitschr. der deutsch. geolog. Gesellsch. Bd. 8. S. 483 dargethan habe, den jüngsten Gault formirt. Der Pläner ruht daselbst unmittelbar auf der Steinkohlenformation. Die ihn bedeckenden Gesteine treten nordwärts der Emsche auf. Zunächst sind sie in einigen Mergelgruben bei Osterfeld, in Nord-Ost von Oberhausen, auch bei Recklinghausen gut aufgeschlossen, und zeigen sich als Kreide mit *Belemnitella quadrata*. Von *Belemnitella mucronata* aus jüngerem Niveau, die von ersterer Localität citirt wird, habe ich daselbst keine Spur gefunden. Mündlichen Mittheilungen von Anwohnern zufolge scheinen sich die Schichten mit *Belemnitella mucronata*, wie dies deren minderes Alter mit sich bringt, auf die geognostische Mitte des Münsterschen Busens zu beschränken. — Während die Westphälische Steinkohlen-Ablagerung mannigfache Sättel und Mulden mit selbst den steilsten Einfallswinkeln formirt, hat der bedeckende Pläner nahezu horizontale Schichtung. Derselbe befindet sich also in entschieden übergreifender Lagerung. Die Gränze der Kohlenformation zum Pläner streicht über Tage, wie v. Dechen's Karte zeigt, fast von West nach Ost, und fällt die unterirdische ziemlich ebene, vom Neigungswinkel der Kohlenflötze ganz unabhängige Scheidungsfläche zwischen beiden, ungemein gleichmässig mit etwa 3 Grad nördlich ein. Nächst der Tagesgränze der Kohlenformation lagert sich der Pläner wenig mächtig mit den ältesten Schichten auf; entfernter gesellen sich immer jüngere Lagen zu, und nimmt so die Anfangs geringe Mächtigkeit der Bildung über den Kohlen nach Nord hin allmählig zu. So erreicht die Kohlenformation z. B. der Schacht Carl unweit Altessen in 60 Lachter (à 80 Zoll) Tiefe, der Schacht der Zeche Schamrock neben Herne bei 74 Lachter, und der Schacht Massen II. neben Courl bei 84 Lachter, während das Kohlengebirge bezüglich dieser Punkte südlich bei Essen, südlich bei Bochum und in Bilmerich zu Tage ausgeht. In dieser Weise findet in dem gesammten Complexe eine so grosse Regelmässigkeit statt, dass mit der Berücksichtigung der Alluvial- und Diluvialmassen, die Tiefe, in der die Kohlenformation unter der Oberfläche ansteht, mit

Sicherheit bis auf geringe Differenzen im Voraus zu berechnen steht. Partielle oder grössere Störungen sind nicht bemerkbar; der Pläner befindet sich noch ganz oder doch nahezu in seiner ursprünglichen Lage. Alle Umstände lassen schliessen, dass der Pläner längs der Westphälischen Steinkohlen eine Uferbildung, eine andere Facies ist, als der meiste Pläner zwischen Elbe und Weser, wo sicher das Ufer entlegener, am nördlichen Harzrande und in Süd vom Hilse war. — In dem bereisten Distrikte von Westphalen sind jetzt, wie eine soeben im Druck erschienene Brochüre über den Absatz der dortigen Steinkohle zur Elbe angiebt, 85 grössere Tiefbau-Schächte, die den Pläner durchörtern, theils im Baue begriffen, theils seit Kurzem vollendet. Darnach dürfen jedoch, ohne Ueberschätzung, die Aufschlüsse für einen Reisenden nicht bemessen werden; denn jene Schächte werden, wegen der meist starken Wasserführung des Pläners, alsbald nach dem Niederbringen durch den Pläner, soweit sie in diesem stehen, wasserdicht ausgemauert oder mit eiserner Cûvelage versehen, und lassen dann die durchbrochenen Gesteine nicht mehr beobachten. Im späteren Stadio bleiben für geognostische Zwecke nur die Halden, soweit man in der Gesteinsbeschaffenheit der verschiedenen Schichten schon orientirt ist. Es kömmt indessen zu Statten, dass oft mit absichtlicher Regelmässigkeit die Halden so gestürzt werden, dass die Gesteine darin in der Reihenfolge liegen, wie sie aus den verschiedenen Teufen erfolgten. Wiederum lassen aber die Halden den Pläner nur so lange wahrnehmen, als die Schächte nicht tief in der Kohlenformation stehen, weil gar bald hierdurch eine Decke erfolgt. Die Schächte, welche im Herbste 1858 vorzugsweise Aufschlüsse für den Pläner gewährten, waren im Bergamtsbezirke Bochum: die Zechen Friedericke, Massen I. und II. unweit Unna; der Carlsglücker Lichtschacht, Borussia, Germania, Zollern, Hansa und Westphalia bei Dortmund; Vollmond, Schamrock, Pluto, Hibernia, Holland, Rhein-Elbe, Hannover und Königsgrube bei Bochum, und im Bergamtsbezirke Essen: Herkules und Gustav bei Essen und Carl bei Altessen. Eine Uebersicht über die vorhandenen Zechen giebt die Bergwerks- und Hütten-Karte des Westph. Oberbergamtsbezirks, 2. Aufl. Essen, Bädeker.

In der Plänerbildung über der Westphälischen Steinkohlenformation lassen sich nach den bergmännischen und Tage-Aufschlüssen, in lithologischer oder paläontologischer Hinsicht, und abgesehen von der Zusammengehörigkeit in geognostischer Beziehung, folgende Lagen von unten nach oben unterscheiden:

1. Unterer Grünsand mit Brauneisensteinkörnern;
2. Unterer Grünsand ohne Brauneisensteinkörner;
3. Mergel mit *Inoceramus mytiloides*;
4. Weisser Mergel;
5. Oberer Grünsand und
6. Graue Mergel.

Bei den Bergleuten ist die Benennung „weisser Mergel" für 3. und 4. ohne Unterschied ziemlich verbreitet. Der Complex 6. wird von ihnen gewöhnlich als blauer Mergel bezeichnet, weil das Gestein im grubenfeuchten Zustande einen Schein ins Bläuliche zu haben pflegt, der sich jedoch beim Austrocknen verliert. Unter Grünsand werden von ihnen in der Regel nur lockere, intensiv grüne Sand-Schichten, nicht auch die Uebergänge zu grünen sandigen Mergeln, verstanden.

Die Mächtigkeit der vollständig entwickelten Plänerbildung ist zu 70 bis 85 Lachtern à 80 Zoll anzunehmen. Reichlich die Hälfte davon kömmt auf die Grauen Mergel, der Rest zu etwa gleichen Theilen auf den Obern Grünsand, die Mergel 3. und 4. und die unteren Grünsande 1. u. 2, doch nehmen im Streichen nach West im Allgemeinen die Grünsande zu, dagegen die Weissen Mergel ab.

1. Unterer Grünsand mit Thoneisensteinkörnern.

Dies ist der eigentliche Grünsand von Essen, den F. Roemer weithin nachgewiesen und so treffend dargestellt hat, dass nach den vermehrten Aufschlüssen kaum noch etwas hinzuzufügen bleibt. Das Gestein ist ein Gemenge von Glauconit und feinem Quarzsand, theils mit, theils ohne graues, kalkig-thoniges Cement, jedoch stets von geringem Zusammenhalt. Eckige oder abgerundete braune Thoneisensteinkörner von Erbsen- bis Wallnussgrösse, — ohne alle concentrische Structur, und somit nicht Bohnerz, sondern von Geschiebe-Bildung, wie der Eisenstein von Peine aus der

Kreide mit *Belemnitella quadrata* und der von Salzgitter aus dem Neocom, cf. deutsch. geolog. Zeitschr. Bd. 9. S. 313, — fehlen nie, ja sammeln sich stellenweise, zumal im tiefsten Niveau, so an, dass davon als armen Eisenstein Gebrauch gemacht werden könnte. Aus der Tiefe entnommen hat das Gestein meist eine intensiv grüne Farbe, nächst dem Rande zur Steinkohlenformation, wo keine Bedeckung durch jüngere Kreide stattfand, wie namentlich in den Steinbrüchen bei Essen, hat der Einfluss der Atmosphärilien eine bräunlich gelbe Färbung hervorgebracht. Hin und wieder, z. B. auf den Zechen Carlsglück bei Dortmund, Schamrock bei Herne und Holland bei Gelsenkirchen finden sich darin unmittelbar über der Kohlenformation Geschiebe von Kohlensandstein bis zu Kopfgrösse, zum Theil dicht eingebettet. Wie schon F. Roemer bemerkt, musste der Grünsand von Essen, als die älteste Schicht der Kreide über der Westphälischen Kohlenformation, deren Oberfläche ausgleichen; daher entsteht hin und wieder eine auf kurze Strecken ungleiche Mächtigkeit, die im Allgemeinen zwischen $^1/_2$ und 2 Lachter schwankt, ja es kommt sogar vor, dass der Grünsand von Essen, wie auch der nächst überliegende Grünsand, ganz fehlt, und dass dann die Mergel mit *Inoceramus mytiloides* auf dem Kohlengebirge ruhen. Dergleichen Fälle beschränken sich jedoch auf den Rand, — mindestens ist mir entfernter davon kein Beispiel bekannt, — z. B. im Griesenbruche bei Bochum, und überaus schön zu beobachten an einigen Stellen in demjenigen Steinbruche im Forstorte Uebingsen bei Fröhmern im Süden von Unna, der hart am Wege nach Bühren liegt. In einem andern Steinbruche, einige Schritte nördlich von der letzteren Lokalität, also in der Fallungslinie, sind beide Grünsande normal entwickelt. Da, wo der Grünsand von Essen, wie an anderen Stellen jenes südlichen Steinbruchs bei Fröhmern, in kleinen, scharf umgränzten Depressionen der Steinkohlenformation und in der Mächtigkeit von wenigen Zollen abgesetzt ist, pflegt derselbe aus einem Conglomerat von verhärtetem und mildem gelben Thonmergel, der grünen Glauconit in Pünktchen und Schnürchen und viel Muschelschalen enthält, und Stücken von Kohlensandstein und Thoneisenstein zu bestehen. An einigen Lokalitäten (Zechen Hol-

land und Königsgrube bei Gelsenkirchen) erscheint das Ganze als ein milder, erdiger Glauconit mit eingesprengtem Thoneisenstein.

Von den organischen Resten giebt F. Roemer l. c. eine reiche Liste, die sich auf das Vorkommen in den Steinbrüchen bei Frohnhausen und von Böhnert bei Essen bezieht. Da hier jüngere Kreideschichten fehlen, so ist dieselbe unvermischt mit anderen Versteinerungen. Jedoch muss hervorgehoben werden, dass *Ammonites peramplus* Mant. (daselbst unter Nro. 92 verzeichnet) in dem Grünsande von Essen und überhaupt in dem unteren Pläner entschieden fehlt. Die bis über 2 Fuss im Durchmesser grossen Ammoniten, die F. Roemer unter jener Species begreift, und die Geinitz früher (Quader S. 116) *Ammonites Lewesiensis* Mant. nannte, sind völlig glatt und mit ziemlich flachen Seiten. Sie führen nie die wulstartigen radialen Rippen nächst der Sutur, die dem *Ammonites peramplus* auch in den erheblichsten Dimensionen nicht mangeln. Schon dieserhalb und abgesehen von sonstigen Merkmalen, liegt hier kein *Ammonites peramplus* vor. Was *Ammonites Lewesiensis* Mant. Tab. 22, 2. und Sow. Tab. 358 ist, bleibt bei der Mangelhaftigkeit der Abbildungen zweifelhaft, auch ändert d'Orb., was er Crét. Tab. 101 für die Species ausgab, im Prodr. II. S. 212 in *Ammonites Gollevillensis* d'Orb. um. In Folge einer Untersuchung der Original-Exemplare stellt indessen Sharpe in *Descript. of the foss. in the Chalk of England, Palaeont. Soc.* 1853. S. 46 fest, dass die Formen bei Mant., Sow. und d'Orb. drei ganz verschiedene Species sind. Es nähert sich darnach die erstere, also der wahre *Ammonites Lewesiensis* Mant., im Alterszustande dem *Ammonites peramplus* und giebt die Abbildung ib. Tab. 21, 1. nichts weniger als die Westphälische Form. Es kann somit auch nicht von *Ammonites Lewesiensis* die Rede sein. Dieselben grossen Ammoniten kommen im unteren Pläner am Harze vor, und bezeichnet sie die Uebersicht (deutsch. geol. Zeitschr. Bd. 9. S. 415) aus der Tourtia und dem Pläner mit *Ammonites Rhotomagensis*, in welchem letzteren sie stellenweise häufig sind, als *Ammonites Mayorianus* d'Orb. Später haben sie sich auch in den Varians-Schichten gezeigt, so dass sie am Harze durch den

ganzen unteren Pläner, aber nicht höher, gehen. Ist die Bestimmung richtig, so würde damit, da der typische, aber nicht über 12 Zoll anwachsende *Ammonites Mayorianus* im Flammenmergel einen der häufigsten organischen Einschlüsse ausmacht, ein wichtiges Bindemittel zwischen dem unteren Pläner und Gault entstehen. Für die Richtigkeit der Bestimmung spricht, dass an einzelnen Exemplaren des Pläners zahlreiche nach vorn gebogene Rippen auf dem runden Rücken und bis etwa zur halben Höhe der Seiten, aber nicht weiter nach der Sutur zu, bemerkt werden, innere Windungsstücke ferner Einschnürungen erkennen lassen. Auch stimmen die Loben mit der Zeichnung, die d'Orb. 79, 3. giebt, — im Flammenmergel sind sie nicht erkennbar, — ganz gut. Dagegen kann das Auftreten im Allgemeinen stutzig machen; im Flammenmergel, also im Gault, höchstens bis zu 12 Zoll Durchmesser, und dann noch immer mit Rippen und Einschnürungen, — im untern Pläner, wie es scheint, stets zwischen 2 bis $2^1/_2$ Fuss Durchmesser und äusserlich glatt und ohne bemerkbare Einschnürungen. Einstweilen möchte anzunehmen sein, dass der Flammenmergel nicht, wohl aber der untere Pläner geeignet war, die Wohnkammern zu conserviren, dass diese, sei es ursprünglich oder durch spätere Umstände abgeebnet sind, und dass somit die jedenfalls identischen Formen des Westphälischen und Harzer unteren Päners zum *Ammonites Mayorianus* d'Orb. gehören. Verhält sich dies nicht so, so werden die Formen mit anderen bekannten schwerlich zu vereinigen sein. *Ammonites peramplus* liegt darin sicher nicht vor.

Die bemerkenswerthesten sonstigen Species des unteren Grünsandes mit Eisensteinkörnern sind, — ausser den Korallen, hinsichtlich deren lediglich auf die Liste von F. Roemer verwiesen wird, — folgende:

Ammonites varians Sow., sowohl in der typischen Form, als in der Varietät Coupei mit gewölbter Seite und stärkeren Knoten, in beiden jedoch nicht sehr häufig. Die Species überschreitet den unteren Pläner weder nach unten, noch nach oben, und ist daher für ihn sehr bezeichnend. Meist zwischen 2 bis 3 Zoll im Durchmesser. Die Varietät Coupei, die stets untergeordnet vorkommt, und sich fast ganz

auf den unteren Grünsand mit Eisensteinskörnern (Tourtia) beschränkt, hat hier zum Theil eine bedeutend mehrere Grösse. Dann zeigt dieselbe einen höchst eigenthümlichen Wechsel. An vorliegenden wohlerhaltenen Exemplaren von 10½ Zoll Durchmesser, die die Wohnkammer noch nicht führen, verwischt sich nämlich bei etwa ¾ des letzten Umganges der frühere starke Kiel allmählig ganz. Etwas später verlieren sich ferner die Knoten am Rücken, unter Abrundung der Kante zwischen diesem und der Seite, und endlich in der letzten Hälfte verflachen sich auch die Knoten an der Sutur, nachdem sie sich etwas vorher mit den über ihnen stehenden Seitenknoten zu radialen Wülsten vereinigten, gleichfalls bis zur Unbemerkbarkeit. So ändert sich an ein- und demselben Individuum die Varietät Coupei mit hohen Kanten und starkem Kiel auf ebenem oder gar vertieftem Rücken, in einen glatten Ammoniten mit kreisförmig gewölbtem Rücken ohne jede Spur eines Kiels. Die Loben bleiben in der Jugend und im Alter im Wesentlichen gleich, jedoch stellen sich im letztern Zustande 4 bis 5 Auxiliare ein, während in der Jugend deren nur 1 bis 2 vorhanden zu sein pflegen. Wir besitzen dergleichen grosse Stücke mit Formwechsel von den Zechen Westphalia bei Dortmund, Vollmond bei Bochum und Gustav bei Essen. Es scheint fast, dass im *Ammonites Renevieri* Sharpe l. c. 44. Tab. 20, 2 etwas Gleiches oder doch Aehnliches vorliegt. — An der typischen Form, die von solcher Grösse nicht bekannt ist, scheint der Wechsel nicht stattzufinden. Erweist sich dies so in der That constant, so würde damit die neuerdings von Sharpe wieder angenommene specifische Unterscheidung zwischen dem eigentlichen *Ammonites varians* und dem *Ammonites Coupei* eine mehrere Begründung erhalten.

Ammonites Mantelli Sow., in der Anzahl etwas häufiger als der vorige, jedoch nur die Varietät *navicularis* Mant. (bei d'Orb. 103, bei Sharpe 18, 1 bis 3 u. 5.) und ihr nahestehendes. Die Form mit flacherer Seite und mit Knoten versehener Kante zwischen ihr und Rücken, d. h. der eigentliche Mantelli liegt hauptsächlich im nächst jüngeren Schichten-Complexe. Beide sind im nördlichen Deutschland entschieden auf den unteren Pläner beschränkt.

Turrilites tuberculatus Bosc. Die Höcker der drei aussen liegenden Reihen pflegen in der Stärke nicht sehr verschieden, auch die Abstände der Reihen ziemlich gleich zu sein, wie d'Orb. Tab 144, 1 die Darstellung giebt, so dass sich die Form dem *Turrilites Bergeri* Brongt. nähert. Die specifisch nicht verschiedenen Individuen, an denen die Höcker der unteren (die Spitze nach oben gestellt) beiden äussern Reihen zahlreicher und letztere einander genähert liegen, wie Sharpe Tab. 25, 1 bis 4 zeichnet, halten sich mehr in den nach oben folgenden Schichten auf. — Im Uebrigen ist Geinitz's Species *Turrilites Essensis* (Quader Tab. 6, 1) offenbar nach verdrückten Exemplaren formirt, die scheinbar eine Höckerreihe nicht zu viel, sondern zu wenig, führt. Unsere an den von ihm citirten beiden Localitäten gesammelten Stücke weichen von *Turrilites tuberculatus* nicht ab, indem sie aussen drei Reihen Höcker und ausserdem eine innere unterste zeigen, von der die inneren Radien ausstrahlen und die bei Verschiebungen, wie in Sow.'s Zeichnung Tab. 74, leicht zum Vorschein kommt (*s*).

Nautilus elegans Sow., d'Orb. Tab. 19, 7 bis 8 Zoll im Durchmesser. Die Mundöffnung etwa so breit wie hoch. Nabel fast bedeckt. Von den ziemlich starken, auf dem Rücken um die Breite einer Scheidewand zurückgebogenen Wellen kommen aussen 8 bis 9 auf eine Kammer (*h*).

Nautilus radiatus Sow., Sharpe 14. Tab. 5, 1 bis 2. Durch die Ventral-Depression an den Scheidewänden kenntlich. *Nautilus Neckerianus* Pictet aus Gault könnte damit zusammenfallen, wenn daran jene Depression nachgewiesen ist (s).

Nautilus Deslongchampianus d'Orb. Tab. 20 und Sharpe Tab. 3, 1 bis 2. — 1½ bis 2 Zoll im Durchmesser. Der Rücken gerundet, Nabel weit und gekantet. Von den starken Wellen kommen 3 bis 4 auf eine Kammer. Ist freilich die schöne Zeichnung der Schale nicht zu beobachten, da nur Steinkerne vorliegen, so dürfte die Bestimmung doch nicht zweifelhaft sein. Von den beiden vorhergehenden Species trennt sich diese schon durch den bekanteten Nabel ab (s).

Nautilus expansus Sow. bei Sharpe Tab. 2, 3 bis 5. und darnach = *Nautilus Archiacianus* d'Orb. Tab. 21. 1 bis

$1^1/_2$ Zoll Durchmesser. Es liegen nur Steinkerne vor. Diese glatt und am Nabel mit einer Kante, durch welche letztere die Abtrennung vom *Nautilus laevigatus* d'Orb. erleichtert wird; der Sipho mittelständig, und zwischen Rücken und Seite eine Kante schwach angedeutet. Im Uebrigen stimmt diese und die vorherige Species mit Formen von Rouen, an denen die Schale hin und wieder anhaftet (*h*).

Von *Pleurotomaria* walten zwei Species vor, jedoch nur in Steinkernen, die mit denen von Rouen übereinstimmen. Darnach gehören sie zu *Pleurotomaria perspectiva* Sow. bei d'Orb. Tab. 196 und zu *Pleurotomaria Brongniartiana* d'Orb. Tab. 203, 1 bis 4, je nachdem der Nabel mehr oder weniger weit (*h*). — *Pleurotomaria texta* Mstr., die Geinitz von Essen citirt, kennen wir nicht von dort.

Cyprina Archiaciana d'Orb. Prodr. (*Crascatella quadrata* d'Arch. Tab. 14, 1.)

Arca isocardiaeformis Nyst. (*Isocardia Orbignyana* d'Arch. Tab. 15, 1) (*h*).

Arca Mailleana d'Orb. Tab. 318, 3 bis 6 (*s*); *Passyana* d'Orb. Tab. 327, 1 bis 2. (*s.*); *Galliennei* d'Orb. Tab. 314 (*s*) u. a.

Myoconcha cretacea d'Orb. Tab. 335, wie von Rouen (*s*).

Inoceramus striatus Mant. Bei Goldf. Tab. 112, 2 und bei d'Orb. Tab. 405 ist die Species gut dargestellt, jedoch mag auf sich beruhen, ob das, was früher Mant. Tab. 27, 5 und Sow. Tab. 582, 3 bis 4 unter demselben Namen gegeben haben, wirklich dasselbe sei. Häufig jedoch ist das Hauptlager dieser Form, die wohl in den Flammenmergel (Gault) übergreift, aber den unteren Pläner nach Oben nicht überschreitet, der Pläner mit *Ammonites varians*.

Pecten asper Lam. (Goldf. Tab. 94, 1 und d'Orb. Tab. 434, 1 bis 6.) Die Form weicht nicht von der bei Regensburg aus den Schichten mit *Exogyra columba* ab. Es ist indessen zu beachten, dass von der in den letzteren Schichten ziemlich häufig vorkommenden *Janira aequicostata* d'Orb. die ähnliche Form aus dem Essener Grünsande, die selten sein soll und die wir nicht gefunden haben, durch F. Römer (Westphäl. Kreide S. 72) als *Pecten longicollis* abgetrennt

wird. — *Pecten asper* ist im Pläner zwischen Elbe und Weser noch nicht gesehen; in Westphalen überschreitet derselbe die Tourtia nicht. In Frankreich scheint er sehr verbreitet zu sein, und wird dort als leitend für das älteste Cenoman betrachtet (*h*).

Pecten elongatus Lam. bei d'Orb. Tab. 436, 1 bis 4. (*Pecten cretosus* Defr. bei Goldf. Tab. 94, 2 und *Pecten crispus* A. Röm.) (*s*).

Pecten orbicularis Sow. Tab. 186 und d'Orb. Tab. 433, 14 bis 16. (*Pecten laminosus* Mant. Tab. 26, 8 und Goldf. Tab. 99, 9.) Die eine Klappe ist glatt oder doch nahezu glatt. Geht am Harze bis tief in den Flammenmergel (Gault) herab (woraus d'Orb. im Podr. II. 139 seinen *Pecten Darius* macht) und durch den ganzen unteren Pläner (*h*).

Janira quinquecostata d'Orb. (*s*).

Spondylus striatus Goldf. Tab. 106, 5 und d'Orb. Tab. 453 (= *Spondylus radiatus* Goldf. Tab. 106, 6 und *Spondylus capillatus* d'Arch. Tab. 17, 1.) (*h*).

Spondylus hystrix Goldf. Tab. 105, 8 und d'Orb. Tab. 454 (*s*).

Plicatula inflata Sow. Tab. 409, 2 bei d'Orb. Tab. 463, 8 bis 10. als *Plicatula spinosa* Mant. Wenn auch das, was Mant. Tab. 26, 13, 16, 17 *Plicatula spinosa* nennt, wie Sow. sagt, übereinstimmt, so kann doch dafür dieser letztere Name, als schon früher von Sow. für eine Lias-Species angewendet, nicht beibehalten werden. Im Uebrigen ist *Plicatula radiola* Lam. aus dem unteren Gault, zu der d'Orb. die *Plicatula inflata* Sow. zieht, etwas ganz anderes. Die Abbildung bei Goldf. Tab. 107, 6 ist zwar nicht sonderlich, mag jedoch, mindestens Fig. 6b., die Species sein. Keinenfalls dürfte aber *Plicatula radiata* Goldf. Tab. 107, 7 abgetrennt werden können. *Plicatula inflata* zeigt sich auch bei Rouen, obgleich sie d'Orb. von da nicht citirt. — Ziemlich häufig, jedoch ist ihr Hauptlager im nächsten Schichten-Complexe.

Ostrea lateralis Nils. Goldf. Tab. 82, 1; bei d'Orb. Tab. 471, 4 bis 8. *Ostrea canaliculata* Sow. Auch im oberen Grünsande Westphalens. Gleiche oder doch nicht unterscheidbare Formen gehen am Harze bis in die Kreide mit *Belem-*

nitella quadrata (cf. F. Römer's Westph. Kreide S. 72 und Geinitz's Quader S. 202). d'Orb. führt sie im Prodr. vom Gault bis Danien auf (*h*).

Ostrea conica d'Orb. Tab. 478, 5 bis 8, und Tab. 479, 1 bis 3. (*Ex. undata* Sow. bei Goldf. Tab. 86, 10 und *Ex. subcarinata* Mstr. ib. Tab. 87, 4.) Beide Varietäten mit vorliegenden Exemplaren aus angeblich höherem Cenoman von Rouen übereinstimmend. Aus dem Pläner nächst dem Harze nicht sicher bekannt. — Nicht häufig.

Ostrea diluviana Liv. Goldf. Tab. 75, 4 und d'Orb. Tab. 480. (*h*.)

Ostrea carinata Lam. Goldf. Tab. 74, 6 und d'Orb. Tab. 474. (*h*.)

Rhynchonella latissima (*lata*) Sow. sp. bei Davids. Tab. 11, 6 bis 22. und *Rhychonella latissima* Sow. und *Scaldisensis* d'Arch. Tab. 21, 7 bis 11. (*Terebratula compressa* Lam. zum Theil bei Geinitz Quader.) (*h*.)

Rhynchonella paucicosta A. Roem. Kreide. Tab. 7, 6. (*h*.)

Terebratulina striata Wahlg. bei Davids. Die Formen Tab. 2, 25 bis 28.

Terebratella (*Terebratula*) *Beaumonti* d'Arch. Tab. 21, 12 bis 14. (*Terebratella oblonga*) Sow. bei A. Röm. und Geinitz zum Theil.)

Terebratula depressa Lam. bei Davids. 70. Tab. 9, 9 bis 24. (*Terebratula Nerviensis* d'Arch. Tab. 17, 2 bis 10 und *Viquesneli* d'Arch. Tab. 18, 1.) Wie von Tourney und aus der Tourtia am Harze. (*h*.)

Terebratula Tornacensis d'Arch. (+ *Terebratula Roemeri*, *Bouei* und *crassa*) Tab. 18, 3 bis 9; Davids. Tab. 7, 11 bis 16 und 9, 1 bis 8. Wie aus der Tourtia von Tournay und am Harze. Diese Form, namentlich in der *Var. crassa* d'Arch., und die vorige Species sind für das Niveau, das sie nicht überschreiten, sehr bezeichnend. (*h*.)

Terebratula Robertoni d'Arch. Tab. 18, 2 und Davids. Tab. 9, 25.

Terebratula (*Megerlea?*) *pectoralis* A. Roem. (*Terebratula arenosa* d'Arch. Tab. 21, 1 bis 3.) Geht am Harze, wenn nicht eine Verwechselung mit *Megerlea lima*

Davids. unterläuft, in den Pläner mit *Ammonites varians* und in den mit *Ammonites rhotomagensis* über.

Argiope megatrema Sow. sp. Bei Davids. Tab. 12, 31 bis 32 und 34 bis 36. *Terebratula decemcostata* A. Röm. Kreide Tab. 7, 13. In Westphalen nur bei Essen, im Pläner zwischen Elbe und Weser noch nicht gefunden.

Thecidea digitata Sow. Goldf. Tab. 101, 6. desgl. nur bei Essen, hier aber sehr häufig.

Holaster carinatus d'Orb. Crét. VI. 104. Tab. 818. d'Orb. gebührt das Verdienst, die Verwirrung, die sich bei dieser Species eingeschlichen hatte, beseitigt zu haben. Goldf. giebt die Form Tab. 45, 6 als *Spat. nodulosus* Goldf. Ag. in *Ech. Suiss.* Tab. 2, 1 bis 3 als *Holaster Sandoz* Dub. und Ag. im *Cat. rais.* Tab. 16, 3 als *Holaster suborbicularis*. Dagegen sind *Spat. suborbicularis* bei Brongt. und Goldf. und *Spat. carinatus* bei Goldf. ganz andere Species. Die Species-Benennung *carinatus* entnimmt d'Orb. von Lam., und könnte es zwar gerechtfertigt erscheinen, solche durch *nodulosus* nach Goldf., der die erste erkennbare Darstellung gab, zu ersetzen, eine Aenderung möchte aber kaum wünschenswerth sein. In der Westphälischen Tourtia selten; in der Tourtia am Harze noch nicht gesehen. Das Hauptlager im Pläner zwischen Elbe und Weser ist der Pläner mit *Ammonites varians*, seltener in den Schichten mit *Ammonites rhotomagensis*. Eine ähnliche, ja vielleicht gleiche Form stellt sich am Harze nochmals im oberen Pläner mit *Inoceramus Brongniarti* häufig und in dem mit *Scaphites Geinitzi* seltener ein.

Catopygus carinatus Ag. Desor Syn. 283 Tab. 34, 1 bis 4.; Goldf. Tab. 43, 11. In Westphalen nicht höher; im Pläner am Harze noch nicht gesehen.

Caratomus rostratus Ag. Desor Gal. Tab. 5, 1 bis 4; Syn. 250. (*s.*)

Discoidea subuculus Klein. Desor Gal. 54. Tab. 7, 1 bis 7; Syn. 176 Tab. 24, 1 bis 4. Kommt in Westphalen aufwärts bis in die Schichten mit *Inoceramus mytiloides*, zwischen Elbe und Weser nur im unteren Pläner vor. In der Kreide von Ahlten mit *Belemnitella mucronata*, von wo die

Form in der Leth. 3. Aufl. Kreide S. 190 citirt wird, ist dieselbe nicht vorhanden.

Cidaris vesiculosa Goldf. Tab. 40, 2, vorzüglich Stacheln. (*h.*)

(Es bedeutet in vorstehender Liste *h* = häufiges und *s* = seltenes Vorkommen; wo nichts ausdrücklich bemerkt, steht dasselbe in der Mitte.)

Im Uebrigen findet im unteren Grünsand mit Eisensteinskörnern eine auffällige horizontale Vertheilung der organischen Reste statt, so dass darin drei verschiedene Facies zu erkennen sind. Die eine derselben an der Oberflächen-Grenze des Grünsandes zum Kohlengebirge, also an dem einstigen Ufer, beschränkt sich auf die Umgegend von Essen (Böhnertscher Steinbruch, Frohnhausen), zeigt alle die oben aufgezählten Versteinerungen, darunter namentlich die Brachiopoden, und ausserdem die von F. Römer gedachten Corallen, vorzüglich aber die Bryozoen. Die zweite, gleichfalls nur an dem einstigen Ufer (Fröhmern, Billmerich) vorkommend, besteht überwiegend aus Brachiopoden, vor Allem aus *Terebratula depressa* und *Tornacensis*, und daneben die obigen Species, jedoch ohne Corallen. Die dritte Facies endlich schliesst sich stellenweise auch hart an das einstige Ufer, findet sich aber in einiger Entfernung von da stets und in gleich bleibender Beschaffenheit so weit fort, als der Steinkohlenbergbau Aufschlüsse gewährt. In dieser Facies fehlen die Bryozoen und sonstigen Corallen, und die Brachiopoden stellen sich lediglich untergeordnet ein. In jenen ersten beiden Facies liegt augenscheinlich eine wahre littorale Bildung vor, die sich je nach der Configuration des Ufers in der einen oder andern Weise gestaltete. In der dritten Facies dagegen tritt der marine Charakter deutlich hervor, und wenn dieselbe zum Theil an die zeitige Oberflächen-Gränze des Grünsandes zur Steinkohlenformation herantritt, so muss angenommen werden, entweder dass unmittelbar am Gestade unter Umständen marine (im Gegensatze zu littoralen) Lebensbedingungen obwalten konnten, oder dass das schmale littorale Band des ursprünglichen Absatzes gegenwärtig nicht mehr vorhanden ist.

Die Mächtigkeit steigt bis zu 2 Lachter.

2. Unterer Grünsand ohne Thoneisensteinskörner.

Die Gesteinsbeschaffenheit dieses Grünsandes, der seither von dem vorhergehenden Grünsande von Essen nicht getrennt ist, hat damit viel Aehnlichkeit. Doch fehlt in ihm die Beimengung von Thoneisensteinskörnern; nur ausnahmsweise stellt sich ein einzelnes Körnchen ein. Auch zeigt sich derselbe nie als intensiv grüner Sand ohne Bindemittel. Das Gestein ist vielmehr in der Regel ziemlich fest, so dass es, in Ermangelung besseren Materials, als Baustein gebraucht werden kann. Dasselbe besteht etwa zur Hälfte aus grünem Glauconit mit etwas weissem Sande und zur andern Hälfte aus grauem thonig kalkigem Cement. In dem obersten Niveau tritt der Glauconit auch wohl noch mehr zurück, ohne jedoch zu verschwinden. Das Ganze ist mehr dickgeschichteter grüner sandiger Mergel als eigentlicher Grünsand.

Sowie sich diese Schichten dem unteren Grünsande von Essen in lithologischer Hinsicht anschliessen, so ist dies auch durch die Fauna, die wenn auch etwas ärmer an Species, doch gleich reich an Individuen erscheint, der Fall; der grösste Theil der Species ist gemeinsam. Diejenigen des Grünsandes von Essen, die sich in dem Grünsande ohne Eisenstein seither nicht gefunden haben, sind zuvörderst alle Bryozoen und sonstige Corallen, die überhaupt fehlen. Von Brachiopoden zeigen sich nicht: *Terebratula Tornacensis* d'Arch., *depressa Lam.* Davids. (*Nerviensis* d'Arch.), *Beaumonti* d'Arch. u. a. und treten nur *Megerlea lima* Davids. (Tab. 4, 15 bis 28 und 5, 1 bis 4; d'Orb. Tab. 512, 1 bis 5) und nicht wohl erhaltene Rhynchonellen auf. Ausserdem fehlt *Pecten asper* Lam. und *elongatus* Lam. und wie es scheint, *Nautilus elegans* Sow. und *radiatus* Sow. Dagegen stellt sich im Grünsande ohne Eisenstein sehr häufig *Holaster subglobosus* Ag. (d'Orb. *crét.* Tab. 816) und seltener *Pecten Beaveri* Sow. (Goldf. Tab. 92, 5) ein, die beide aus dem mit Eisenstein nicht bekannt sind. Zu diesen Verschiedenheiten kommt in Betreff der gemeinsamen Petrefacten von Bedeutung eine auffällige Abweichung im Auftreten der Individuenzahl. So hat hier *Ammonites varians* Sow., im Grünsande mit Eisenstein immerhin keine sehr häufige Er-

scheinung, sein Hauptlager und stellt sich in der typischen Form stets ungemein zahlreich ein. Ebenso sind *Plicatula inflata* Sow. und *Inoceramus striatus* Mant. im Grünsande ohne Eisenstein ungleich häufiger. Dagegen finden sich *Ostrea diluviana* Linné und die Spondylen in diesem seltener. Gleichmässig vertheilt mögen sein: *Nautilus expansus* Sow. und auch wohl *Deslongchampianus* d'Orb.; *Ammonites Mantelli* Sow. und *Mayorianus* d'Orb.; *Turrilites tuberculatus* Bosc.; die Pleurotomarien; *Ostrea carinata* Lam.; *Pecten orbicularis* Sow. und *Discoidea subuculus* Klein. — *Hemiaster Griepenkerli* v. Str., *Holaster carinatus* d'Orb. (dieser doch im Grünsande von Essen vorhanden), und Lima, in andern Gegenden in diesem Niveau so häufig, haben sich seither nicht gezeigt.

Zu bemerken bleibt noch, dass in den Halden von zwei Zechen, nämlich von Herkules bei Essen und von Holland unweit Gelsenkirchen eine Form vorkommt, die andern Orts einer jüngeren Fauna angehört. Es ist dies *Ammonites Rhotomagensis* Defr. mit fast quadratischem Querschnitt und 18 bis 20 Rippen bei 8 bis 10 Zoll Durchmesser. Dieser Rippenzahl nach liegt hier vor, was Sharpe Tab. 15, 1 als *Ammonites Sussexiensis* Mant. abtrennt, jedoch steht das für diesen als specifisch (ob mit Grund?) hervorgehobene Merkmal, dass die Medianlinie des Rückens mehr Höcker als die Seiten führt, nicht deutlich zu erkennen (cf. auch *Ammonites cenomanensis* D'Arch. bei Sharpe Tab. 17, 1). An beiden Lokalitäten sind die Stücke, die ich indessen nicht anstehend sah, nicht gerade selten und gehören sie dem Muttergesteine nach dem oberen Theile des Grünsandes an. Von den übrigen Species, die sonst mit *Ammonites rhotomagensis* vergesellschaftet sind, als namentlich *Turrilites costatus* und *Discoidea cylindrica*, kenne ich kein Beispiel. Dagegen fand sich auf der Zeche Holland ferner ein sehr schönes, 14 Zoll im Durchmesser haltendes Exemplar des dem *Ammonites rhotomagensis* verwandten *Ammonites latiolavius* Sharpe l. c. 31. Tab. 14, 1 von rechteckigem Querschnitt, die Höhe der Mundöffnung erheblich grösser als ihre Breite und mit etwa 30 Rippen, die auf den flachen Seiten mit drei Höckern versehen sind und auf dem Rücken jeder-

seits mit einem dergleichen endigen, so dass die Mitte des Rückens eben erscheint. Oberlateral entschieden zweitheilig. Die letztere Species wird dadurch interessant, dass sie neuerdings von Doctor Griepenkebl in dem Harzer obersten Varians-Pläner, der den mit *Ammonites rhotomagensis* zunächst unterteuft und zwar im Eisenbahn-Durchstiche bei Neuwallmoden gefunden ist.

Eine horizontale Sonderung der organischen Reste, etwa wie im Grünsande von Essen, findet im Grünsande ohne Eisenstein nicht statt. Ueberall, sowohl nächst dem Ausgehenden, also am Rande der Bildung, als auch entfernt davon, bleibt sich die Fauna im Wesentlichen gleich.

Zur Zeit befinden sich über Tage die besten Entblössungen: im nördlichen Steinbruche des Forstorts Uebingsen bei Fröhmern und etwas ostwärts von da, im Steinbruche der Hohen Weide bei Dreihausen, wie auch zwischen Wilhelmshöhe und Billmerich. Im Uebrigen gewährt jeder noch nicht ausgebaute Tiefbauschacht reiche Aufschlüsse.

Die Mächtigkeit schwankt zwischen 2 und 6 Lachtern. Westwärts ist dieselbe im Allgemeinen am grössten.

3. Mergel mit *Inoceramus mytiloides.*

Eine scharfe Gränze sondert diese Schichten ohne jeden Uebergang von dem unterliegenden Grünsande ab. Das Gestein besteht gleich zu unterst aus einem grauen Kalkmergel, der von Glauconit gänzlich frei bleibt. Vorwaltend ist derselbe im grubenfeuchten Zustande erdig und milde, fast schwammig, trocken jedoch fester, aber stets bröckelig und mit einiger Neigung zur schiefrigen Absonderung. Die Verwitterung geht sehr rasch vor sich. Hin und wieder scheidet sich unregelmässig eine nicht scharf begränzte Lage von kompaktem und festem Mergel aus. Auch paläontologisch sticht der Mytiloides-Mergel vom unterliegenden Grünsande auffällig ab. Im tiefsten Theile ist derselbe ganz erfüllt von *Inoceramus mytiloides* Mant. (Goldf. II. 118. Tab. 113, 4; *Inoceramus problematicus* Schl. bei d'Orb. crét. III. 510. Tab. 406) Millionen von Schalen, die bis 10 Zoll Länge haben, liegen da eingebettet und verdrängen fast alles übrige; doch so gross die Anzahl ist, so sind gute Exemplare, der

bröckligen Beschaffenheit des Mergels wegen schwer zu erlangen. Nur die kleine *Rhynchonella Cuvieri* d'Orb. crét. IV. 39. Tab. 497, 12 bis 15 und Davids. Pal. Soc. 1854. 88. Tab. 10, 50 bis 54 (dieselbe stimmt mit den Darstellungen und mit französischen Exemplaren aus gleichem Niveau; F. Roemer giebt sie als *Rhynchonella pisum* Sow. oder *Martini* Mant. an und wir bezeichneten sie ebenso aus dem Harzer Pläner, bevor uns die besseren Abbildungen bei Davids. belehrten), fällt überall in die Augen und ist namentlich einige Fuss über der unteren Gränze gleichfalls ungemein häufig. Da, wo das Gestein auf den Halden der Verwitterung unterliegt, pflegt sich eine Kruste von der kleinen, zum Theil mit Kalkspath erfüllten Terebratel zu bilden. Hin und wieder findet sich auch ein Exemplar des wahren *Inoceramus Brongniarti* Goldf. (s. unten), dessen zahlreiches Auftreten im Harzer Pläner einen besonderen Horizont bezeichnet. Noch seltener, jedoch nach einigem Suchen kaum an einer Lokalität zu vermissen, ist *Discoidea subuculus* Klein. Desor in *Synopsis* des Ech. S. 176 trennt davon zwar, anscheinend aus gleichem Niveau, *Discoidea infera* Des. ab, an welcher letzteren die grösseren Warzen nur auf der untern Seite zu bemerken sein sollen, doch sehen wir dergleichen auch oberwärts und wissen die Formen von denen aus den beiden unteren Grünsanden für jetzt nicht zu unterscheiden. — Höher kommen die *Inoceramus mytiloides* und *Rhynchonella Cuvieri* nicht mehr massenhaft, sondern nur noch vereinzelt vor. Hier gesellt sich ihnen ein grosser, bis zwei Fuss im Durchmesser haltender Ammonit zu, der seither für *Ammonites peramplus* gehalten ist, damit auch eine entfernte Aehnlichkeit hat. Wie bekannt führt der wahre *Ammonites peramplus* Mant. bis zu 2 bis 3 Zoll Durchmesser stärkere und schwächere Rippen, die kräftig über den Rücken laufen, ein Jugendzustand, den d'Orb. Tab. 100, 3 bis 4 als *Ammonites Prosperianus* abtrennt. An mehreren, eigens zu dem Zwecke zerschlagenen Stücken von jenem Ammoniten des Mytiloides-Mergel war von dieser Prosperianus-Form keine Andeutung zu bemerken. Vielmehr scheinen in der Jugend die Seiten von der Sutur ab mit einigen radialen Rippen versehen zu sein, die in etwa der halben

Höhe undeutlich werden und den Rücken glatt lassen. Ist dies nicht, wie kaum anzunehmen, dem Erhaltungszustande zuzuschreiben, so kann hier nicht wohl vom *Ammonites peramplus* die Rede sein. Die Species des unteren Grünsandes, die oben als *Ammonites Mayorianus* bezeichnet wurde, ist ganz abweichend. Um ferner das höhere Alter von der fraglichen Form mit *Ammonites peramplus* zu vergleichen, mögen von jener aus dem Mytiloides-Mergel ein Stück von 13 Zoll Durchmesser aus dem Schachte der Zeche Vollmond zwischen Bochum und Witten und von diesem ein Stück von Coesfeld von 11½ Zoll Durchmesser und ein Stück von Bilm (Fortsetzung der Schichten von Athen) nächst Lehrte, von 18 Zoll Durchmesser dienen. Die beiden letztern sind unzweifelhafte *Ammonites peramplus* und stammen aus der jüngeren senonen Kreide mit *Belemnitella mucronata*. Alle drei lassen vorn noch Kammerscheidewände sehen, so dass also die Wohnkammern fehlen, sind unverdrückt, vom besten Erhaltungszustande und befinden sich in meiner Sammlung.

An dem Exemplare von Vollmond misst die Windung bei ihrer Endschaft 5 Zoll Höhe (einschliesslich des die vorletzte Windung umschliessenden Theils) und 5 Zoll Breite. Der Querschnitt ist, da die Seiten ziemlich gleichmässig gewölbt sind, halbkreisförmig. Das Verhältniss jener Windungshöhe zum Durchmesser, wie 5 Zoll: 13 Zoll = 1: 2,6. Der letzte Umgang umschliesst den vorhergehenden, gleichwie in jüngerm Zustande, genau zur Hälfte. Der äussere Umgang führt 10 bis 11 wellenartige radiale Rippen, die sich von der Suturkante ab erheben und bei etwa der halben Höhe sich verwischen, so dass der Rücken davon gänzlich frei ist. Die steile Suturfläche bildet mit der Seite eine ziemlich scharfe Kante und findet dies in allen Alterszuständen statt.

Das Stück von Coesfeld zeigt an seinem Ende 5 Zoll Windungshöhe und 4 Zoll Breite, daher das Verhältniss beider = 1: 0,8 und das Verhältniss der Höhe zum Durchmesser, wie 5 Zoll: 11½ Zoll = 1: 2,3. Die Seiten sind fast flach, mithin ist die Mundöffnung elliptisch. Der letzte Umgang umschliesst fast ⅔ des vorhergehenden. Jener lässt noch die Sutur vom fehlenden nächst äusseren Umgange wahrnehmen. Danach vermindert sich hier der umschlossene

Theil bis auf ½. Anzahl der Rippen, die undeutlich und nur nächst der Sutur erkennbar = 13 bis 14. Die nicht steile Suturfläche geht ohne Kante in die Seitenflächen über.

Das Stück von Bilm hat vorn 8 Zoll Windungshöhe und 6½ Zoll Breite, daher das Verhältniss beider = 1: 0,8 und das Verhältniss der Höhe zum Durchmesser, wie 8 Zoll: 18 Zoll = 1: 2,5. Seiten und Mundöffnung wie vorher. Der letzte Umgang umfasst vom vorhergehenden stark ½, und führt 13 wellenartige Rippen, die von der Sutur bis zur halben Höhe deutlich, sich dann aber verwischen.

Die geringere Involubilität an dem Stücke von Bilm gegen das von Coesfeld gründet sich auf Verschiedenheit in der Grösse; denn die Untersuchung anderer unverdrückter *Ammonites peramplus* ergiebt, dass die Involubilität im jüngsten Alter bis zu 4 Zoll Durchmesser ½ und noch weniger beträgt, dass dieselbe von da ab bis etwa zu 14 Zoll Durchmesser auf ⅔ steigt, bei noch mehrerer Grösse aber wieder auf ½ zurückfällt. Ein ähnlicher Wechsel findet selbstredend im Verhältniss der Windungshöhe zum Durchmesser statt.

Hiernach unterscheidet sich der Ammonit von Vollmond vom *Ammonites peramplus* von Coesfeld und Bilm, alles auf das höhere Alter bezogen, dadurch

dass an jenem die Windungshöhe und Breite gleich, an diesem aber die Höhe erheblich grösser und damit dort in Mundöffnung kreisförmig, hier elliptisch erscheint;

dass an jenem die Windungshöhe im Verhältniss zum Durchmesser des ganzen Individuums, mithin auch die Windungszunahme geringer ist;

dass an jenem die Suturfläche steil, an diesem flacher liegt, auch die Anzahl der Rippen an jenem etwas geringer ist.

Wenngleich an den grossen Cephalopoden der Kreide die Feststellung der specifischen Unterschiede, theils weil die Erkennung, des Erhaltungszustandes wegen, meist schwierig, theils weil Zufälligkeiten und dergleichen eine vermehrte Einwirkung gehabt haben mögen, oftmals Unsicherheiten lassen; so dürfte doch auch nach dem Verhalten im vorgerückten Alter zwischen dem Exemplare der Mytiloides-Mergel (Vollmond) und dem *Ammonites peramplus* aus der oberen

senonen Kreide von Coesfeld und Bilm eine specifische Abweichung anzunehmen sein und dies um so mehr, da im Jugendzustande, wie oben bemerkt, was jedoch noch an einer Mehrzahl zu ermitteln ist, sehr wesentliche Unterschiede zu bestehen scheinen. Uebereinstimmend mit der Form aus dem Mytiloides-Mergel stellt Sharpe Tab. 21, 1 den *Ammonites Lewesiensis* Mant. (non Sow., non d'Orb.) dar, in der Zeichnung zwar nur mit 8 bis 9 wellenartigen Rippen, nach dem Texte aber deren bis 12 pro Umgang führend und da diese Species in der Jugend nichts von der Prosperianus-Berippung, sondern darin, gleichwie im Alter, radiale, bis zur Mitte der Seiten reichende Rippen zeigt, die den Rücken glatt lassen, so muss für jetzt die Form aus dem Mytiloides-Mergel für *Ammonites Lewesiensis* Mant. Sharpe gehalten werden. — Auffallend bleibt indessen, dass Sharpe den Alterszustand von *Ammonites peramplus* Tab. 10, 1 in einem Exemplare von 11½ Zoll Durchmesser, kaum unterscheidbar von *Ammonites Lewesiensis* giebt, während daran die Alterszustände des hiesigen *Ammonites peramplus*, was namentlich das Verhältniss der Windungshöhe zur Breite und der ersteren zum Durchmesser betrifft, einigermassen abweichen. Liegen den Zeichnungen unverdrückte Originale zum Grunde, so variirt *Ammonites peramplus* im Alter, bei gleicher Grösse, hinsichtlich jener Merkmale und es bleibt in der That zwischen ihm und dem *Ammonites Lewesienses* kein anderer wesentlicher, aber sehr erheblicher Unterschied, als dass im Jugendzustande beide eine ganz verschiedene Art der Berippung haben. — Die Loben, die übrigens nach Sharpe an beiden Species nahezu identisch sind, haben an keinem Exemplare der Mytiloides-Mergel genügend erkannt werden können.

Als Fundorte, wo sich der *Ammonites Lewesiensis* schön und nicht gerade selten gezeigt hat, verdienen, abgesehen von der Zeche Vollmond, die Schächte Massen I. unweit Unna, Westphalia bei Dortmund und Carl, nebst Christian Lewin bei Altessen erwähnt zu werden.

Ausser diesen organischen Resten haben sich an einer Lokalität, nämlich in dem unmittelbar am Wege von Fröhmern nach Ostbühren, nächst jenem Orte belegenen Steinbruche und zwar im tiefsten Niveau der hier dunkelgrau auftreten-

den Mytiloides-Mergel, auch zwei Fragmente von *Ammonites Rhotomagensis* Defr., die vollständig 4 bis 5 Zoll im Durchmesser gehabt haben mögen und unverkennbar deutlich gefunden. Beide, die von mir selbst aufgenommen sind, gehören der Lagerstätte, da Inneres und Muttergestein identisch ist, offenbar ursprünglich an.

So führen die Mergel mit *Inoceramus mytiloides* mit dem zunächst älteren Grünsande ohne Eisensteinskörner an gemeinsamen Petrefacten nur *Discoidea subuculus* und den in beiden Schichten-Complexen local beschränkten *Ammonites Rhotomagensis*. Die Faunen sind daher, obwohl durch diese zwei Species verbunden, wesentlich verschieden.

Die durch das massenhafte Auftreten von *Inoceramus mytiloides* charakterisirten Mergel fehlen in dem untersuchten Distrikte von Unna bis zum Rheine nirgends. In allen dortigen Tiefbau-Schächten zeigen sie sich in einem und demselben Niveau, nämlich unmittelbar über dem unteren Grünsande ohne Eisenstein. Sie bieten durch ihre constante lithologische und paläontologische Beschaffenheit und durch ihre leichte Erkennbarkeit ein schönes Merkmal zur Orientirung. Das leitende Band, was im Pläner zwischen Elbe und Weser, in freilich etwas anderem Niveau, der unverkennbare und stets wiederkehrende rothe Pläner gewährt, geben in Westphalen die Schichten mit *Inoceramus mytiloides*.

Zunächst dem Rande, d. h. am ausgehenden, ruhen, wie z. B. bei Fröhmern südlich von Unna und die in den Mergelgruben des Griesenbruchs bei Bochum, die Mytiloides-Mergel, wie schon oben angeführt, unmittelbar auf Steinkohlen-Gesteinen. Hierdurch wird eine gewisse Unabhängigkeit vom unteren Grünsande und damit eine geognostische Gränze angedeutet. Entfernter vom Rande scheinen sich die beiden unteren Grünsande stets zwischen zu legen.

Ueber Tage ist der Mytiloides-Mergel gut aufgeschlossen, vorzüglich im Griesenbruche bei Bochum, dann auch im mehrgedachten Steinbruche bei Fröhmern und zwischen Hörde und Schüren.

Die Mächtigkeit beträgt ½ bis 3 Lachter.

4. Weisse Mergel.

Ohne eine bestimmte Gränze geben die Mytiloides-Mergel allmählig in die weissen Mergel über. Letztere bestehen in dem untersuchten Bezirke bis in die Nähe von Unna der Hauptsache nach aus einem dickgeschichteten, durch viele Querspalten zerklüfteten, gelblich weissen, milden Mergel mit sparsamen organischen Einschlüssen. Zu unterst finden sich noch einzelne Exemplare von *Inoceramus mytiloides*, doch verschwinden auch diese gar bald und es stellt sich bis in die jüngsten Schichten ein fast totaler Mangel an Versteinerungen ein. Etwas anders verhält sich dies in der Umgegend von Unna. Die gesammte Mächtigkeit ist hier zwischen Unna und Wilhelmshöhe, längs der Strasse durch zahlreiche, doch wenig tiefe Steinbrüche aufgeschlossen. Ebenso gewährt fast jeder Weg, der in nördlicher Richtung von der Höhe des Hellwegs nach der Unna-Werler Strasse herabläuft, reichliche Entblössungen. Das Gestein wird dichter und fester und zeigt eine hellgelbe Färbung, ohne dass im Complexe von oben nach unten Unterschiede zu bemerken wären. Petrefacten sind auch hier selten und was sich nach langem Suchen findet, sind unkenntliche oder doch indifferente Formen. Indessen zeigt sich in dem grossen und tiefen Leuch'schen Steinbruche unmittelbar bei Unna, der in den oberen Lagen betrieben wird, wenn auch nicht massenhaft aber auch nicht selten, der wahre *Inoceramus Brongniarti* Mant. bei Goldf. in riesigen, bis 12 Zoll grossen, wohlerhaltenen Exemplaren. Die Species ist, sowie sie Goldf. eingeführt hat, sicher eine gute, nicht nur durch die Form an und für sich, sondern auch durch ihr auf ein bestimmtes Niveau beschränktes Vorkommen. Doch darf man sich nicht von einzelnen Exemplaren leiten lassen, was für alle, oft verdrückte Inoceramen gilt. Auch ist es bei der Mangelhaftigkeit der älteren Darstellungen nicht möglich, die Synonymen zu erkennen. Die am meisten zutreffende Abbildung giebt Goldf. Tab. 110, 7 unter der Benennung *Inoceramus annulatus* und würde diese die Priorität haben, wenn nicht Goldf. selbst bei jenem Namen auf einen früheren Autor hingewiesen hätte. Der Umfang der Klappen bildet ein ziemlich

regelmässiges Rechteck mit zugerundeten Ecken, so dass der Schlossrand mit dem vorderen Rande einen rechten Winkel macht. Die Dimension vom Schlossrande bis zum Unterrande (4 bis 12 Zoll) ist etwa zur Hälfte grösser als die von vorn nach hinten. Der Rücken ist hochgewölbt und geht plötzlich, jedoch mit Abrundung in die flachen und zusammengedrückten Flügel über. Vorderseite steilabfallend. Der Schlossrand formirt mit der Rückenlinie einen Winkel von etwa 60 Grad und mit der Sonderung der Flügel vom Rücken etwa von 30 bis 35 Grad. Die Buckel stehen wenig vor. Hohe, concentrische, nichtkantige, sondern abgerundete Runzeln bedecken die Klappen in ziemlich regelmässigen Abständen. Dazwischen zahlreiche Anwachsstreifen, die bei gutem Erhaltungszustande gefranzt sind und dem Ganzen ein eigenthümliches Ansehen geben. Schlossapparat mit tiefen Ligamentgruben ungemein kräftig, etwa wie ihn Sow. und Goldf. darstellen. So unterscheidet sich *Inoceramus Brongniarti* Goldf. von allen anderen Hauptformen, nämlich 1) vom *Inoceramus striatus*, der im Umrisse und sonst am nächsten steht, durch die minder auffällige Sonderung des Flügels vom Rücken, durch steilere Vorderseite und durch die regelmässigere und stärkere Runzelung an jenem, auch gestaltet sich der Schlossapparat ganz anders, was jedoch ohne Zeichnung nicht zu verdeutlichen; 2) vom *Inoceramus Cuvieri* Sow. Goldf., dass dieser zwar auch nahezu einen rechteckigen Umfang zeigt, die grössere Dimension jedoch von vorn nach hinten liegt und 3) von *Inoceramus mytiloides* Mant. durch des letzteren schiefe und weite Verlängerung nach hinten. — Ob Tab. 27, 3 bei Mant. der *Inoceramus Brongniarti*, wie Goldf. angiebt, ist, kann nach der Zeichnung zweifelhaft bleiben; d'Orb. stellt diese zu seinem *Inoceramus Lamarki*, der wohl mit *Inoceramus Cuvieri* Goldf. identisch sein dürfte. Dagegen scheint in *Inoceramus Cuvieri* bei Mant. Tab. 28, 1 und 4 der obige *Inoceramus Brongniarti* vorzuliegen. Ferner wird *Inoceramus cordiformis* bei Sow. Tab. 440 und bei Goldf. Tab. 110, 6 *b* (nicht 6 *a*.) nichts anderes sein. Den wahren *Inoceramus Brongniarti* zeichnet d'Orb. nicht. Gewiss fehlt solcher aber in Frankreich nicht. Ich glaube ihn in weissem kreideartigen Gestein, angeblich Turonien, von Rouen zu besitzen.

Etwas anderes als *Inoceramus Brongniarti* habe ich im Leuchs'schen Steinbruche nicht erkannt, doch soll daselbst auch *Ananchytes ovatus* vorkommen, was der Gesellschaft nach nicht unwahrscheinlich wäre. Einige Stücke des wirklichen *Ammonites peramplus*, die ich, ohne zuverlässige Angabe des Fundorts, in dortigen Sammlungen gesehen habe, könnten der Gesteinsbeschaffenheit nach aus demselben Bruche oder doch aus gleichem Niveau herrühren. Ist dies der Fall, wie wohl zutreffen könnte, da auch am Harze im gleichen Niveau einige neue Funde auf *Ammonites peramplus* hindeuten, so würde hiermit das tiefste Vorkommen dieser Species vorliegen.

In dieser Weise zeichnen sich die weissen Mergel durch Armuth an Petrefacten aus. Da aber der darin auftretende *Inoceramus Brongniarti* mindestens im übrigen nordwestlichen Deutschland an ein bestimmtes Niveau gebunden ist, so wird ihnen damit ein entschiedener paläontologischer Charakter aufgedrückt.

Im Uebrigen gründet sich die Anschauung der weissen Mergel in dem westlichen Distrikte, wo solche durch hohen Lehm und dergleichen bedeckt nicht an die Oberfläche gelangen, auf bergmännische Aufschlüsse, zum Theil tief unter Tage, im östlichen Theile dagegen, wo die Bedeckung sich vermindert und Durchsinkung mit Schächten nicht stattfindet, auf die Oberfläche.

Bei Unna beträgt die Mächtigkeit der weissen Mergel 20 bis 25 Lachter. Westwärts nimmt dieselbe im Allgemeinen ab, und beläuft sie sich z. B. im Schachte Gustav bei Essen auf nicht mehr als 6 Lachter.

Oestlich von Unna, ja schon von Dortmund an, bilden die weissen Mergel den flachen nördlichen Abhang des Hellwegs, den keine andere Erhöhung unterbricht. Weiter westlich stehen die weissen Mergel an der Configuration der Oberfläche, wahrscheinlich der minderen Stabilität wegen, nicht regelmässig zu erkennen.

5. Oberer Grünsand.

Der unter dieser Benennung zusammengefasste Schichten-Complex besteht aus Abwechselungen von Grünsand, grünen

mergeligen Sanden und losen Sandsteinen und grünen sandigen Mergeln mit allen Zwischenstufen. In Handstücken sind die Gesteine von denen der unteren Grünsande nicht zu unterscheiden, doch fehlen die Körner von Brauneisenstein gänzlich. In dem unteren Niveau waltet der Glauconit- und Sandgehalt vor. Hier stellt sich auch eine ½ bis 1 Lachter mächtige Bank von intensiv grünem Sande, fast ganz aus Glauconit bestehend, ein, auf welche die Bergleute der Gegend den Namen zu beschränken pflegen. Nach oben nimmt der Glauconit immer mehr ab und findet ein allmähliger Uebergang in den nächst oberen Complex statt. Unten gegen die weissen Mergel ist die Gränze scharf. Im Allgemeinen ist das Gestein im grubenfeuchten Zustande milde; ausgetrocknet erhält es jedoch mehreren Zusammenhalt. Von Unna ab ostwärts scheint dasselbe an Festigkeit zuzunehmen, so mindestens am Ausgehenden. Bei Werl wird davon schon als guter Baustein Gebrauch gemacht.

An organischen Einschlüssen zeigt sich der obere Grünsand, namentlich in den unteren Schichten, der Individuenzahl nach sehr reich, doch gehören sie nur wenigen Species an. Der Häufigkeit nach finden sie sich etwa in nachstehender Reihenfolge:

Micraster cor anguinum Ag. (*cor anguinum* und *cor testudinarum* bei Goldf.) sowie die Species bis jetzt aufgefasst wird. d'Orb. Tab. 867 und 868. Von dem damit in dem Harzer oberen Pläner mit *Scaphites Geinitzi* d'Orb. vergesellschafteten längeren *Micraster Leskei* hat sich noch nichts gefunden.

Ananchytes ovatus Lam. (*Echinocorys vulgaris* Breyn. bei d'Orb. Tab. 804 bis 806.)

Terebratula carnea Sow. liegt in grossen Exemplaren von 1 Zoll und mehr Länge in den unteren Schichten stellenweise dicht neben einander; höher meist kleiner und nicht so massenhaft. An einzelnen Stellen tritt etwas Sförmige Biegung der Seitenränder und damit eine Annäherung an *Terebratula semiglobosa* Sow. ein, ohne dass indessen typische Formen dieser letztern, nicht immer gut abzutrennenden Species vorliegen. Im Pläner zwischen Elbe und Weser zeigt sich die gleiche *Terebratula carnea* sehr häufig im Scaphiten-Pläner und ziemlich ebenso häufig im Cuvieri-Pläner.

Rhynchonella plicatilis Sow. sp., namentlich die Form und Grösse bei Davids. Tab. 10, 37 bis 39 und *var. octoplicata* ib. Tab. 10, 3 bis 4, beide wie aus dem Harzer Pläner mit *Scaphites Geinitzi*. Die nicht gefundene *Rhynchonella limbata* Schl. sp. bei Davids. Tab. 12, 1 bis 5 (*subplicata* Mant.) scheint im nördlichen Deutschland constant höher zu liegen.

Spondylus spinosus Desh. (*spinosus* und *duplicatus* Goldf. Tab. 105, 5 und 6; d'Orb. Tab. 461, 1 bis 4). Dieselbe mit den gedachten Abbildungen übereinstimmende Form mit 30 und mehr Rippen, die einfach bleiben oder etwa in der Mitte der Länge unregelmässig durch Spaltung sich mehren, kommt an einzelnen Stellen, dann häufig, im Harzer Pläner mit *Scaphites Geinitzi* (Quedlinburg, Thale), wie auch in Sachsen bei Strehlen und Weinböhla vor. In jüngeren Schichten findet sich daselbst nichts Aehnliches. Dagegen zeigt sich in Westphalen, im Mergel mit *Belemnitella quadrata* von Osterfeld unweit Oberhausen, in grosser Menge eine nahestehende Form, die Goldf. Tab. 105, 7 als *Spondylus armatus* Goldf. darstellt und auch Geinitz im Quad. S. 196 abtrennt, die bei gleichem Umrisse nur etwa zwanzig nie sich spaltende Rippen führt. Die von Goldf. hervorgehobenen Nebenrippen sind nicht immer vorhanden. Es bleibt noch zu ermitteln, ob derjenige *Spondylus spinosus*, der aus noch jüngerer weisser Kreide mit *Belemnitella mucronata* (z. B. von Meudon) citirt wird, diese Species wirklich ist. Wenn ja, so könnte wohl vermuthet werden, dass *Spondylus armatus* aus einem zwischenliegenden Gliede nicht specifisch verschieden wäre. Dann hätte *Spondylus spinosus* seine verticale Verbreitung aus dem unteren, gewöhnlich Turon genannten Senon bis in das oberste Senon.

Inoceramus Cuvieri Sow., meist 4 bis 6 Zoll, doch auch 12 Zoll und darüber lang. So nennen wir die Species die erkennbar zuerst Goldf. Tab. 111, 1 darstellte. Dieselbe hat manches Aehnliche mit *Inoceramus Brongniarti* Goldf., unterscheidet sich davon indessen auffällig dadurch, dass am *Inoceramus Cuvieri* die Dimension von vorn nach hinten bedeutend grösser ist als die vom Schlossrande nach unten; auch hebt sich der Rücken nicht so hoch als am *Inoceramus*

Brongniarti. Specifisch ist ausserdem, dass ausgewachsene Exemplare am Unterrande stark aufgebläht und hier steil abgestutzt sind. Die Flügel bleiben schmal und gehen ohne Absatz in den Rücken über. — Ob Tab. 441, 1 bei Sow., worauf Goldf. die Benennung gründet, in der That dasselbe ist, lässt sich aus der Abbildung nicht erkennen. Was d'Orb. Tab. 412 als *Inoceramus Lamarki* giebt, dürfte die Species sein, jedoch ist das Original offenbar zusammengedrückt gewesen, so dass die Steilheit vorn und unten nicht hervortritt. Auch war der Flügel daran, wie dies wegen der hier sehr dünnen Schale oft der Fall, abgebrochen, und entsteht daher die anscheinend scharfe Abtrennung desselben. d'Orb. gründet den Namen auf die Abbildungen Tab. 27, 8 bei Mant. und Tab. 4, 10 *B.* bei Brongt., doch dürfte darauf, da solche unkenntlich sind, keine Rücksicht zu nehmen sein. — Im Pläner zwischen Elbe und Weser kommt *Inoceramus Cuvieri* ungemein zahlreich im jüngsten Gliede des oberen Päners vor, ohne tiefer herabzugehen. Dagegen zeigt sich derselbe noch häufig an einigen Stellen in der Kreide mit *Belemnitella quadrata*. Ob die Species nach aufwärts weiter fortsetzt, hängt davon ab, ob die Formen, die d'Orb. *Inoceramus regularis* nennt u. a., die in der Kreide mit *Belemnitella mucronata* liegen, specifisch abweichen, wie allerdings der Fall zu sein scheint.

Nautilus elegans Sow. 12 bis 16 Zoll im Durchmesser und meist sehr verdrückt. Wir wissen die Form in nichts als durch die mehrere Grösse von derjenigen aus dem unteren Grünsande zu unterscheiden. Doch könnte ein specifischer Unterschied darin vermuthet werden, dass davon in den mächtigen Zwischenschichten bis jetzt nichts gesehen ist. Im Uebrigen bleiben die wellenartigen Rippen auch an den inneren Windungen deutlich.

Nautilus simplex Sow. Tab. 122 und Geinitz Quader Tab. 3, 1. Dahin mögen völlig glatte Formen von 4 bis 6 Zoll Durchmesser gezählt werden, obgleich eine gute Darstellung noch fehlt. Ueber das Vorhandensein einer Ventral-Depression an den Scheidewänden, die nach Sharpe S. 11 dem *Nautilus simplex* zustehen soll, ist nach westphälischen Stücken, des Erhaltungszustandes wegen, nicht zu urtheilen.

Ostrea lateralis Nils. wie im unteren Grünsande. (S. oben.)

Von den vorstehenden Formen finden sich *Micraster cor anguinum* und *Ananchytes ovatus* etwa gleichmässig im unteren und oberen Niveau vertheilt. *Inoceramus Cuvieri* ist unten ziemlich selten, wird aber mehr nach oben immer häufiger. Die übrigen Species treten überwiegend in den tieferen Schichten auf, ohne indessen weiter oben zu fehlen. Alle sind für ein bestimmtes Niveau der Plänerbildung zwischen Elbe und Weser sehr bezeichnend. Keine charakteristische derselben, wenn dies nicht mit den Echiniden der Fall ist, reicht an der Ruhr bis in die weissen Mergel. Daher findet gegen diese auch paläontologisch eine auffällige Abtrennung statt. Doch sind die Faunen des oberen Grünsandes und der weissen Mergel im Alter nicht gar weit abstehend. Dagegen müssen die Faunen der beiden unteren Grünsande und diejenige des oberen Grünsandes, — abgesehen davon, dass zwei Species von indifferentem Aeussern, nämlich *Nautilus elegans* und *Ostrea lateralis* gemeinsam sind, — als weit von einander entfernt betrachtet werden. Dort nichts von Micraster und Ananchyten, hier nichts von den dortigen Cephalopoden. Der aus dem oberen Grünsande (F. Roemer Westph. Kreide S. 105) citirte *Holaster subglobosus* kann nur auf Irrthum beruhen.

Die Mächtigkeit des oberen Grünsandes, nebst den zugehörigen grünen Mergeln, beläuft sich zwischen Werl und Dortmund auf 6 bis 8 Lachter. Derselbe wird daselbst längs des durch die weissen Mergel gebildeten sanften Abhanges durch einen Höhenzug bezeichnet, der zwar bestimmt hervortritt, jedoch keine bedeutende Höhe erreicht. Weiter westlich nimmt die Mächtigkeit bis auf 10 Lachter und noch etwas mehr zu.

Das Ausgehende ist gut aufgeschlossen am Tage vielfach zu beobachten, so längs der westphälischen Eisenbahn in Ost von Unna, nämlich bei Lühnern und Mühlhausen, dann bei Unna neben dem Schachte Hellweg, im Garten des Dr. Kipp und im Hohlwege zwischen dem Bahnhofe und dem Schulzen Hoing. Westlich von Unna setzt der durch jene Lokalitäten bezeichnete Höhenzug weiter fort und findet sich

hier der obere Grünsand im Hohlwege, der nach Niedermassen führt. Schöne Aufschlussstellen sind ferner bei Wikkede und in dem Einschnitte, den die Dortmund-Wittener Eisenbahn zwischen Dortmund und Dorstfeld macht. Noch weiter in West steht derselbe unter andern nördlich bei Bochum an.

6. Grauer Mergel.

Der obere Grünsand geht ganz allmählig durch Zurücktreten und gänzliches Verschwinden des Glauconits und durch Zunahme an Kalkgehalt, so dass auf einige Lachter die Gränze ziemlich willkürlich ist, in die grauen Mergel über. Diese sind aus der Tiefe entnommen und im feuchten Zustande milde, erhärten jedoch beim Austrocknen zu einer ziemlich festen Masse, die aber kurze Zeit der Verwitterung ausgesetzt zerfällt. In den jüngsten Schichten waltet Thon vor und geben diese unbedeckt einen Thonboden, der kein Wasser durchlässt. Deshalb mag z. B. der Masserer Schacht II. bei Courl zwischen Camen und Dortmund, in diesen Schichten und obgleich in einer wasserreichen Gegend angesetzt, mit ungewöhnlich wenig Wasser bis in die Mitte der weissen Mergel, d. h. 71 Lachter tief (Anfangs 1859) abgeteuft sein.

Versteinerungen führen die grauen Mergel, obgleich sie stellenweise, wie z. B. im Schacht Zollern in Nord-West von Dortmund sehr arm sind, im Allgemeinen ziemlich häufig. Wesentliche des oberen Grünsandes finden sich darin wieder, nämlich:

Ananchytes ovatus Lam.,
Micraster cor anguinum Ag.,
Inoceramus Cuvieri Sow. Goldf.,
Nautilus elegans Sow. und *simplex* Sow.

und zwar in der unteren Hälfte ziemlich häufig, weiter oben etwas sparsamer aber gleichmässig vertheilt.

Von den Brachiopoden und Spondylen des oberen Grünsandes scheint keine Andeutung vorhanden zu sein. Dagegen stellen sich einige indifferente, jedoch tiefer noch nicht bemerkte Bivalven aus dem Genus Nucula u. s. w., von denen Aehnliches die Harzer Kreide mit *Belemnitella quadrata* führt, ein, ferner, jedoch selten, aber allgemein verbreitet:

Pleurotomaria distincta Dujar. Goldf. Tab. 187, 1 von 2½ bis 3 Zoll Durchmesser bei etwa 5 Umgängen. Dieselbe stimmt mit der aus der Belemnitellen-Kreide von Haldem bekannten Form überein und unterscheidet sich jedenfalls von *Pleurotomaria perspectiva* und *Brongniarti* aus den unteren Grünsanden schon durch den Querschnitt der Umgänge.

Auch hat sich in einem constanten Niveau, etwas unterhalb der Mitte, eine wahrscheinlich neue Ammoniten-Art gezeigt, die sich zwar ihrer Neuheit wegen zum Parallelisiren der Schichten nicht eignet, doch der Form wegen bemerkenswerth ist. Dieselbe gehört nämlich zu den Ammoniten mit gekieltem Rücken, deren d'Orb. aus französischem Senon mehrerer gedenkt, von denen indessen Deutschland aus so jungen Gesteinen noch nichts lieferte. Die Stücke haben bis zu 12 Zoll Durchmesser. Der Kiel ist ziemlich hoch und beiderseits mit einer Furche versehen. Mundöffnung mehr wie doppelt so hoch als breit. Seiten ganz flach und mit radialen, abgerundeten und einfachen Rippen versehen, welche letztere an der Sutur entspringen und bis zur Rückenkante fortsetzen, wo sie mit einem abgerundeten Höcker endigen. Selten und ohne Regel schaltet sich im höheren Alter, von der Rückenkante ab bis zur Mitte der Höhe, eine schief liegende, übrigens gleiche Rippe ein. Anzahl der Rippen bei 8 bis 12 Zoll Durchmesser = 25 bis 30 pro Umgang. An einem ¾ Zoll grossen Exemplare, das jedoch nicht ganz entschieden derselben Species zugehört, zählt man nur 20 Rippen, die sich nächst der Sutur und am Rücken etwas stärker markiren als sonst. Involubilität sehr gering. Bei 10 Zoll Durchmesser hat der letzte Umgang 2¼ Zoll und der vorletzte 1½ Zoll Höhe, die Windungszunahme daher verhältnissmässig unbedeutend. Der Ammonit hat manches Aehnliche mit den Arieten, entfernt sich davon indessen durch die Form und Lage der Rippen, zumal diese sich, wenn auch nur hin und wieder im Alter gabeln. Derselbe wird den Cristaten anzureihen sein, von deren Typus er indessen durch die geringe Windungszunahme abweicht. *Ammonites tricarinatus* d'Orb. Crét. Tab. 91, 1 bis 2. (im Prodr. II, 212 in *subtricarinatus* d'Orb. umgetauft) aus Senon von Sou-

graigne (Aude) steht zunächst, ja ist damit vielleicht identisch, jedoch zeigt die Abbildung eine breitere Mundöffnung und häufigere Gabelung der Rippen. Bis dahin, dass über die etwaige Uebereinstimmung zu entscheiden steht, mag die Form *Ammonites Westphalicus* heissen. Ich besitze dieselbe aus dem Schachte Carl der Zeche Hannover bei Gelsenkirchen, von wo ich der Güte des Herrn Obersteigers Fichtel vier Exemplare verdanke, ferner von Schamrock bei Herne und vom Schachte Carl bei Altessen unweit Essen, auch mehrere wohlerhaltene Abdrücke aus den beiden Schächten der Königsgrube unweit Gelsenkirchen.

Von Belemnitellen ist aus den grauen Mergeln keine Spur bekannt.

Die Mächtigkeit beträgt in den am meisten nach Nord belegenen Schächten, wo sie ganz oder nahezu ganz durchörtert sein wird, etwas über 40 Lachter, nämlich in Massen II. bei Courl = 43 Lachter, in Schamrock bei Herne = 41 Lachter, Carl bei Altessen = 37 Lachter und in Hansa bei Huckarde in Nord-West von Dortmund etwa 40 Lachter.

Der graue Mergel bildet an der Oberfläche, wo derselbe auf eine ziemliche Breite sein Ausgehendes hat, eine Ebene, in der sich die Cöln-Mindener Eisenbahn erstreckt und die auch die Emsche durchläuft. Südlich wird diese Ebene meist durch den oberen Grünsand, nördlich durch Belemnitellen-Kreide begrenzt. Die geringe Stabilität des Gesteins hat diese Art der Configuration hervorgebracht. Sie ist auch die Ursache, dass am Tage darin wenig Aufschlüsse stattfinden. Eine ziemlich bedeutende Mergelgrube im grauen Mergel liegt neben der Westphälischen Eisenbahn südlich bei Lünern in Ost von Unna. Die Gruben bei Castrop, die ich indessen nicht besuchte, möchten sich gleichfalls in ihm befinden, doch giebt v. Dechen's Karte hier schon Belemnitellen-Kreide an. Um so mehr Aufschlüsse gewähren die Schächte der Tiefbau-Steinkohlenzechen, die in grosser Zahl nördlich vom Ausgehenden des oberen Grünsandes liegen und ohne Ausnahme den grauen Mergel durchsinken.

Die vorstehend gedachten sechs Abtheilungen der Pläner-bildung, die sich an der Ruhr mit grosser Beständigkeit übereinanderliegend finden, können lokal füglich als verschiedene Glieder betrachtet werden. Fasst man ihre Gesammtheit ins Auge, so ergiebt sich, dass von je zwei aufeinanderfolgenden dergleichen Glieder die einen sich näher stehen als die andern. Die beiden ältesten, der untere Grünsand mit Eisensteinskörnern (Nr. 1.) und derjenige ohne Eisensteinskörner (Nr. 2.) sind, obgleich sie nicht unwesentliche Verschiedenheiten zeigen, doch durch das gemeinsame Auftreten von leitenden Species, wie *Ammonites varians* und *Mantelli* u. s. w. nahe verwandt. Ihr Absatz erfolgte sicher ohne Unterbrechung, unmittelbar nach einander. Beide gehören dem Cenoman an. Jener ist die Tourtia von Belgien und dem angrenzenden Frankreich (S. d'Archiac in *Mém. de la Soc. géol. de France.* 2. *Ser. Tom.* 2. S. 291 ff.) wie nach F. Roemer's Untersuchungen kein Zweifel mehr obwalten kann. Die Tourtia in ihrer littoralen Facies kann sich selbstredend nur an Ufern abgesetzt haben, so in Belgien, an der Ruhr, an einigen Stellen nächst dem Harze und am Eingange des Plauenschen Grundes bei Dresden, — alles Lokalitäten, wo dieselbe deutlich entwickelt auftritt. Ihr marines Aequivalent besteht zwischen Elbe und Weser in versteinerungsarmen Grünsanden, während sich dies an der Ruhr eng an die unteren Schichten des verwandten Gliedes Nr. 2, des unteren Grünsandes ohne Eisensteinskörner, anschliesst. Vielleicht waltet dieses letztere Verhältniss auch in demjenigen Theile des nördlichen Frankreichs, wo die littorale, leichter erkennbare Facies nicht vorhanden blieb, ob, und mag der nicht auffällige Unterschied der Grund sein, weshalb die Abtrennung noch nicht vorgenommen ist; denn das Vorhandensein erscheint nach einigen Vorkommnissen nicht unwahrscheinlich. — Der untere Grünsand ohne Eisensteinskörner (Nr. 2.) stimmt bis in die geringsten Einzelheiten an der für das Cenoman im Allgemeinen so typischen Lokalität der Côte de St. Cathérine bei Rouen mit dem unteren Theile der Craie chloritée, die hier, gleichwie an der Ruhr durch die Häufigkeit von *Ammonites varians* und *Mantelli*, *Holaster subglobosus* u. s. w. charakterisirt wird.

Bei Rouen hat sich indessen das Cenoman nach oben noch weiter entwickelt als an der Ruhr. Das Glied nämlich, welches dort vorzüglich *Ammonites Rhotomagensis*, *Turrilites costatus*, *Discoidea cylindrica* u. s. w. umschliesst, fehlt an der Ruhr. Denn der *Ammonites Rhotomagensis* allein, der sich an einigen wenigen Stellen an der Ruhr in den jüngsten Schichten des untern Grünsandes ohne Eisensteinskörner und zwar ohne die ihn sonst begleitenden charakteristischen Species gefunden hat, berechtigt noch nicht zu der Annahme des Gliedes selbst, sondern dürfte lediglich vermuthen lassen, dass die Rhotomagensis-Schichten in nicht weiter Entfernung abgesetzt seien. Dieser Mangel eines Gliedes bedingt an der Ruhr zwischen dem untern Grünsande ohne Eisensteinskörner (Nr. 2.) und den nächst überliegenden Mytiloides-Mergeln (Nr. 3.) einen um so stärkeren Hiatus, als dazwischen auch die Gränze zweier Epochen fällt. Denn die Schichten Nr. 3 mit *Inoceramus mytiloides* formiren sicher das unterste Turonien von d'Orb. Es führt nicht nur d'Orb. die Species unter den Leitmuscheln dafür an, sondern es spricht dafür auch die Gesellschaft, mit der sie im Pläner zwischen Elbe und Weser auftritt. Die Thatsche, dass an einer Lokalität, bei Fröhmern, in dem untersten Theile der Mytiloides-Mergel auch *Ammonites Rhotomagensis* angetroffen ist, dürfte nichts weiter als auf das fehlende Glied hinweisen. In Frankreich (S. Hennezel: *Terr. crét. de la Sarthe* im *Bull. de la Soc. d'Agricult. du Dept. Janv.* 1858 und Saemann im *Bull. de la Soc. géol. de France*, 2 *Sér. Tom. XV.* S. 500 ff.) kommen die Schichten, voll von *Inoceramus mytiloides* und daneben *Rhynchonella Cuvieri* und *Discoidea subuculus* ganz gleich vor. Sie liegen daselbst über dem Cenoman mit *Scaphites aequalis* und *Turrilites costatus*, dessen Aequivalent der Harzer Pläner mit *Ammonites Rhotomagensis* sein wird, und wenngleich hier die nächst jüngeren Schichten eine gleich entschiedene Parallele nicht zu haben scheinen, so lässt sich doch wohl auf den völlig gleichen Horizont in den Mytiloides-Schichten für Frankreich und Westphalen schliessen. In dieser Beziehung verdient das Glied die grösste Aufmerksamkeit. Dasselbe scheint geeignet, zu wichtigen Vergleichungen zu führen. — Sowie in Westphalen

die Mytiloides-Schichten unten scharf begrenzt werden, so sind sie dagegen nach oben durch innigen und andauernden Uebergang mit dem Gliede Nr. 4., dem weissen Mergel, der Art verbunden, dass letztere gleichfalls dem Turonien, auch abgesehen von sonstigen Verhältnissen, zugerechnet werden müssen. Ebenso verwandt unter einander sind die beiden Glieder Nr. 5. u. 6., der obere Grünsand und die grauen Mergel, und bedarf es wohl keiner weitern Auseinandersetzung, dass sie beide dem Senon zugehören. Nur möge bemerkt werden, dass sie sich durch ihre Faunen, namentlich durch die Abwesenheit von Belemnitellen (die in diesem tieferen Niveau im nordwestlichen Deutschland allgemein fehlen), als die ältesten Glieder *Senonien* d'Orb. charakterisiren und noch unter den Schichten mit *Belemnitella quadrata*, um so mehr aber unter der eigentlichen weissen Schreibkreide mit *Belemnitella mucronata* liegen. Jedenfalls befindet sich zwischen Nr. 4. und Nr. 5. wiederum ein Hiatus, der, wenn man nicht innerhalb der gesammten Kreideformation künstlich an Abgränzungen festhält, auf das Fehlen von Schichten schliessen lässt. Der Hiatus ist an der Ruhr auffällig gross, da von dort übergehende Species nicht bekannt sind. Dies beruht aber hauptsächlich darin, dass daselbst beide Niveaus seither nur wenig organische Reste geliefert haben. In andern Gegenden finden sich mit der Fauna von Nr. 4. Formen aus Nr. 5., als *Ananchytes ovatus*, *Micraster cor anguinum*, *Terebratula carnea* u. s. w. vergesellschaftet, die die Lücke, wenn auch nicht ganz verschwinden machen, doch aber abschwächen.

So scheidet sich die Plänerbildung über der Steinkohlenformation an der Ruhr in verschiedene Glieder des Cenoman, Turon und Senon, mit stets wiederkehrenden Besonderheiten und grosser Regelmässigkeit. Wenn aber aus den seitherigen Darstellungen keine dergleichen Sonderung hervorgeht, vielmehr die gesammte Plänerbildung über dem ältesten Grünsande Nr. 1., die doch eine Mannigfaltigkeit von sehr ungleich alterigen Faunen führt, zusammengehalten wurde, so beruht dies hauptsächlich auf einer irrthümlichen Anschauung der geognostischen Verhältnisse in der Umgegend von Unna, einer Anschauung, die ursprünglich, wie

es scheint, der Markscheider Heinrich in Essen vor geraumer Zeit aufstellte und die seitdem unverändert, so auch in der geognostischen Karte von F. Roemer, die dessen Kreide-Monographie von Westphalen beiliegt und in v. Dechen's Kartenwerk von Rheinland und Westphalen beibehalten ist. Danach wird nämlich der Pläner nach darin angeblich vorhandenen drei Grünsandlagen petrographisch zertheilt. Die jüngste (dritte bei Heinr.) soll im nördlichen Theile von Unna zu Tage anstehen und sich von hier ostwärts über Werl nach Soest verbreiten; die mittlere (zweite bei Heinr.) von Dorstfeld, bei Dortmund durch bis Niedermassen, von West nach Ost verlaufen, sich von hier aber unter rechtem Winkel in fast südlicher Richtung nach Bilmerich wenden und dann wieder östliches Streichen über Wilhelmshöhe nach Ostbühren nehmen. Die älteste endlich oder der Grünsand von Essen (erster bei Heinr.) soll ziemlich parallel mit dem mittleren, nächst den Kohlenschichten sein Ausgehendes haben, so dass die Karten ein mächtiges Band Päners zwischen dem ältesten und mittleren und zwischen diesem und dem obern aufweisen. Gleich anfänglich bei meinem Aufenthalte in Unna fiel mir auf, dass, — in Heinr.'s Terminologie geredet, — der dritte Grünsand, zufolge der Aufschlüsse im Garten des Herrn Doctor Kipp in Unna und in den Entblössungen neben dem Schachte Hellweg und der zweite Grünsand, nach den schönen Aufschlüssen bei Wickede und zwischen da und Niedermassen, obwohl beide Lagen durch ein mächtiges Mittel getrennt sein sollen, nicht nur in der Gesteinsbeschaffenheit, sondern auch in den organischen Einschlüssen, hinsichtlich letzterer selbst was die Individuenzahl betrifft, völlig übereinstimmen. In dem einen wie in dem andern walten überwiegend *Micraster cor anguinum*, *Anarchytes ovatus*, *Terebratula carnea* und *Spondylus spinosus* vor. Weiter fiel auf, dass der angebliche zweite Grünsand in den Steingräbereien bei Wilhelmshöhe und unweit Strickherdicke nichts von jenen Species, dagegen aber *Ammonites varians* und *Mantelli* mit ihrer Gesellschaft zeigen, die allen paläontologischen Erfahrungen zufolge einer weit älteren Fauna angehören. Da mussten von vornherein Irrthümer vermuthet werden. In der That sind diese bei jener Auf-

fassung der Lagerungs-Verhältnisse untergelaufen. Eine nähere Untersuchung der Gegend hat ergeben, dass zuvörderst der dritte Grünsand, der in Unna und von da ab ostwärts über Werl nach Soest streicht und dass der zweite Grünsand, der von Niedermassen, bei Dortmund durch, nach Dorstfeld und weiter westlich angegeben wird, nicht verschiedene Niveaus einnehmen, sondern ein und dasselbe Lager ausmachen. Wer dies nicht schon aus der völlig identischen Fauna ableiten will, kann sich von dem wirklichen Zusammenhange beider, durch stete Verfolgung des Ausgehenden über Tage, überzeugen. Denn von Niedermassen ab wendet sich das Grünsandlager nicht südlich, sondern es behält sein östliches Streichen genau bei und erstreckt sich von jener Ortschaft auf den nördlichen Theil von Unna. Die Unterbrechung zwischen Niedermassen und Unna besteht lediglich auf den Karten, nicht in der Natur. In der Zwischenstrecke ist nicht nur die westwärts und ostwärts den Grünsand bezeichnende Höhe, selbst bei bedeckendem Diluvio, zu erkennen, sondern es geht daselbst, in der richtigen Streichungslinie, der Grünsand in jedem Einschnitte oder Hohlwege auch zu Tage. So sieht man denselben hart westlich bei Unna, von der Stelle ab, wo, neben einer Windmühle, von der Strasse nach Aplerbeck der Weg nach Niedermassen abgeht, bis vor letzteren Ort deutlich anstehen. Die beiden vollständig identischen Lager, Heinrich's dritter und zweiter Grünsand, gehören zu dem obigen senonen Gliede Nr. 5., dem oberen Grünsande, und existirt somit zwischen beiden der zwischengezeichnete Plänер nicht. Im Uebrigen ist die südliche Biegung des zweiten Grünsandes Heinrich's, nämlich von Niedermassen über Billmerich nach Wilhelmshöhe, in einer Gegend, wo unter der Diluvial-Bedeckung nichts weiter als weisse Mergel durchsetzen können, weder wie sie gezeichnet, noch ähnlich vorhanden. Nichts als eine vorgefasste Meinung von Heinrich, dass der bei Niedermassen gesehene Grünsand und der von Wilhelmshöhe identisch seien, kann veranlasst haben, zwischen beiden so heterogenen Punkten, nach der Configuration des Steinkohlen-Ausgehenden die Verbindungslinie zu ziehen. Der Grünsand bei Wilhelmshöhe gehört zum Cenoman, näm-

lich dem obigen Gliede Nro. 2, d. h. dem untern Grünsande ohne Eisensteinskörner, nicht nur den organischen Einschlüssen zufolge, sondern auch nach der Lagerung. In einem nächst Wilhelmshöhe, von der Chaussee nach Süd-Ost abzweigenden Hohlwege nämlich erkennt man, unmittelbar darüberliegend, die Mergel voll von *Inoceramus mytiloides*, Glied Nr. 3, während etwas tiefer und nicht fern von den Steinkohlen, der untere Grünsand mit Eisensteinskörnern Nr. 1 folgt. Beiläufig erwähnt, nehmen die beiden untern Grünsande Nr. 1 und 2 hier einen etwas grossen Raum an der Oberfläche ein, wovon die Ursache sich unschwer aus den Karten ergiebt. Der untere Grünsand Nr. 2 von Wilhelmshöhe, der unmittelbar und ohne zwischen liegenden Plänerkalk, auf dem Grünsande Nr. 1 ruht, hat sein Fortstreichen von da nach Ost, nicht auf Ostbühren zu, welcher Ort auf weissen Mergeln steht, sondern auf den Forstort Uebingen bei Frohmern. Die geognostischen Karten werden wesentlich berichtigt, wenn der Grünsand von Niedermassen direkt auf Unna zu gezogen und die Biegung von Niedermassen über Billmerich und Wilhelmshöhe nach Ostbühren ganz fortgelassen wird. — Wer das dargestellte Lagerungs-Verhältniss noch anzweifelt, der wird volle Ueberzeugung durch den Tiefbauschacht Friederike gewinnen. Dieser Schacht liegt in Süd-West von Unna, etwa in der Mitte von Heinrich's angeblichen drittem und zweitem Grünsande. Wäre das seitherige Bild richtig, so müsste damit unter 6 bis 8 Lachter Plänerkalk der Grünsand von Niedermassen durchsunken sein. Dem ist aber nicht so, indem sich von diesem Grünsande keine Spur gefunden hat. Dies war auch unmöglich, da der Schacht im Liegenden des erwähnten Grünsandes steht. Vielmehr sind, conform der berichtigten Darstellung, mit dem Schachte Friederike von oben nach unten durchfahren:

2⅝	Lachter	Dammerde, Lehm und Fliess;
16⅝	„	weisse Mergel (Nr. 4);
⅜	„	Mytiloides-Mergel (Nr. 3);
1⅝	„	unterer Grünsand ohne Eisensteinskörner (Nr. 2);
⅜	„	unterer Grünsand mit Eisensteinskörnern (Nr. 1).
Summa 22⅜	Lachter	Plänerbildung.

Dann folgt die Steinkohlenformation, in der man bis Herbst 1858 noch 5 Lachter niedergegangen, so dass der Schacht damals im Ganzen $27^{3}/_{8}$ Lachter tief war.

Wir sind bei der Ermittelung der Lagerungs-Verhältnisse unfern Unna etwas länger stehen geblieben, als sonst nöthig gewesen wäre, weil von hier aus die irrthümliche Deutung auf die gesammte Plänerbildung oberhalb der Tourtia übertragen ist. In der Berichtigung wird der Schlüssel zu weiteren Detail-Forschungen beruhen. Kein Wunder aber, dass bei den seitherigen Darstellungen des Pläners an der Ruhr, denen zufolge der obere Grünsand (Nr. 5), je nach dem Vorkommen im Ost oder West von Unna, als zwei verschiedene Niveaus betrachtet, daneben ferner der westliche Theil mit dem unteren Grünsande Nr. 2 zusammen geworfen und ebenso mit den über- und zwischenliegenden Schichten verfahren wurde, denen zufolge mithin einerseits Gleiches getrennt, andererseits Ungleiches vereinigt ist, eine grosse Verwirrung Platz greifen musste.

Nachdem die Gliederung des Pläners an der Ruhr in obiger Weise, mindestens den Grundzügen nach, festgestellt ist, macht die Vergleichung mit den Schichten nächst dem Harze keine Schwierigkeit. Es muss indessen in Betreff der Uebersicht vom Harzer Pläner (Deutsche geol. Zeitschr. Bd. 9, S. 415 und Leonh. Jahrb. 1857 S. 785) — ausserdem, dass sich neuerdings, wie oben erwähnt, im Varians-Pläner des Eisenbahn-Durchstichs bei Neuwallmoden (Kreienser-Bahn) *Ammonites Mayorianus* d'Orb., gleichwie in der Tourtia und in dem Rhotomagensis-Pläner gefunden hat und dass ferner vom Dr. Griepenkerl an derselben Lokalität in dem obersten Varians-Pläner *Ammonites laticlavius* Sharpe in einigen Exemplaren entdeckt ist, — berichtigend bemerkt werden, dass das, was in den Gliedern 5, 6*a* und 6*b* als *Rhynchonella Martini* Mant. (*pisum* Sow.) sp. bezeichnet steht, nach den Darstellungen bei Davidson in *Rhynchonella Cuvieri* d'Orb. umzuändern ist *).

*) Herr Bronn hat im Jahrb. 1857 S. 789 die in der Uebersicht angewendeten Benennungen Varians-, Brongniarti-Schichten ge-

Was nun zuvörderst das älteste Glied der Plänerbildung an der Ruhr, die Tourtia anbelangt, so tritt diese am Harze gleichfalls als Grünsand, jedoch ohne Eisensteinskörner, auf. Aufschlussstellen finden sich im Halberstadt-Blankenburger Becken: im Goldbachthale bei Langenstein und an der Steinholzmühle bei Quedlinburg; ferner bei Langelsheim unweit Goslar. Es waltet daselbst, unter den in der Uebersicht benannten Formen, die unverkennbare und für dieses Niveau so bezeichnende *Terebratula Tornacensis* d'Arch. vor. Bryozoen zeigen sich nur in beschränktem Maasse an der Steinholzmühle; *Pecten asper* und mehrere andere Hauptformen von der Ruhr fehlen ganz. Eine Eigenthümlichkeit der Harzer Tourtia ist, dass sie ziemlich häufig, zumal in ihren tiefsten Schichten, *Avicula gryphaeoides* Sow. bei Fitt., umschliesst, eine Form, die darin an der Ruhr fehlt. Es mag dies daher rühren, dass die Species, welche zu Millionen in dem zum Gault gehörigen Flammenmergel vorkömmt, da, wo, wie am Harze, der Flammenmergel mächtig entwickelt ist, noch einige Zeit nach dessen Absatz fortlebte, dieselbe aber an der Ruhr, wo, wie im ganzen südlichen Theile von Westphalen, der Flammenmergel fehlt, nicht eingebürgert war. — Da, wo zwischen Elbe und Weser das Ufer in grösserer Entfernung vermuthet werden muss, wird das Niveau zwischen dem Flammenmergel und dem Pläner mit *Ammonites varians*, also dasjenige der Tourtia, zunächst über jenem durch eine $^1/_2$ Fuss mächtige, aber weit verbreitete Bank von Grünsand, voll von einem kleinen Belemniten, der nicht zum *Belemnites minimus* gehört, sondern noch unbeschrieben ist, eingenommen; weiter aufwärts folgen versteinerungsarme grüne sandige Mergel. Letztere scheinen hier das marine Aequivalent der Tourtia zu sein, während jene Bank vielleicht noch zum Gault ge-

---

tadelt. Ich lege auf diese lokalen Namen überall keinen Werth und fühle nur das Bedürfniss irgend einer Bezeichnung. Ist vom Pläner die Rede, so wird jeder Geognost wissen, dass unter Varians-Schichten oder Varians-Pläner nicht Gesteine mit *Terebratula varians* gemeint sind. Im Uebrigen kann ich nicht unterdrücken, dass mir eine eingehende Kritik des behandelten Gegenstandes selbst, d. h. der Gliederung des Plänerz, fruchtbringender erschienen wäre als der untergeordnete Tadel von Namen.

rechnet werden muss. — Im Allgemeinen führt die Harzer Tourtia einen geringeren Formen-Reichthum als die an der Ruhr, und trennt sich dieselbe dort minder auffällig von den bedeckenden Schichten ab. An vielen Stellen ist es mehr die Lagerung als die Fauna, die sie erkennen lässt.

Eine mehrere Aehnlichkeit, ja eine völlige Uebereinstimmung findet dagegen in Betreff des nächsten Gliedes, des unteren Grünsandes ohne Eisensteinskörner (Nro. 2) von der Ruhr und des Pläners mit *Ammonites varians* Nr. 2 der Uebers.) vom Harze statt. Freilich weicht die petrographische Beschaffenheit einigermassen ab, indem das Glied dort aus grünen Sanden und Mergeln, hier aus festen grauen oder milden grauweissen Mergeln besteht, doch zeigt sich das Gestein im Halberstadt-Blankenburger Becken auch an einigen Stellen (Goldbachthal bei Langenstein, Mahndorf), gleichwie an der Ruhr als grüner sandiger Mergel. Die Fauna ist indessen überall identisch. In beiden Gegenden walten *Ammonites varians* und *Mantelli*, *Inoceramus striatus* und *Plicatula inflata* vor. Der Individuenzahl nach etwas anders vertheilt sind von den Hauptformen: *Turrilites tuberculatus*, *Pecten Beaveri* und *Holaster carinatus*, die am Harze häufig, an der Ruhr aber selten, — und ferner *Holaster subglobosus*, der umgekehrt am Harze selten, an der Ruhr aber häufig ist. Brachiopoden fehlen an der Ruhr fast ganz. Der *Hermiaster Griepenkerli*, der am Harze stellenweise massenhaft auftritt, ist von der Ruhr nicht bekannt. Alle übrigen Species kommen in den beiden Landstrichen gleichmässig oder doch nahezu gleichmässig vor. Die Abweichung in paläontologischer Hinsicht besteht daher hauptsächlich darin, dass einige Formen eine andere Vertheilung in der Individuenzahl zeigen, eine Abweichung, die, wenn einzelne Lokalitäten in dem grösseren Landstriche zwischen Elbe und Weser mit einander verglichen werden, sich gleichfalls herausstellt. Unter solchen Umständen dürfte in der Behauptung, dass beide Glieder identisch seien, nicht zu weit gegangen sein. — Im Uebrigen verdienen von den Stellen, wo nächst dem Harze nicht nur dieses Glied, sondern auch die übrigen Glieder der Plänerbildung, wenn nicht sämmtlich, doch der Mehrzahl nach, an einer und derselben Lokalität gut aufge-

schlossen sind, erwähnt zu werden: der Kahnstein bei Langelsheim unweit Goslar, und das angrenzende hohe Gehänge des Innerste-Flusses; — die verschiedenen Steinbrüche und Wasserrisse am Ringelberge bei Salzgitter; — der Eisenbahn-Durchstich bei Neuwallmoden, Amts Lutter am Bahrenberge, — und der lange Chaussee-Durchstich zwischen Liebenburg und Othfresen, nächst dem letztern Orte.

Die beiden am Harze folgenden nächst jüngeren Glieder 3 und 4 der Plänerbildung, die Schichten mit *Ammonites Rhotomagensis*, mit denen hier der untere oder Cenoman-Pläner abschliesst, fehlen an der Ruhr. Denn, wie schon oben erwähnt, deuten die vereinzelten Vorkommnisse des *Ammonites Rhotomagensis* oben im unteren Grünsand ohne Eisensteinskörner und unten in dem Mytiloides-Mergel nichts weiter als die Lücke für die Rhotomagensis-Schichten an, und etwa dass diese in nicht erheblicher Entfernung abgesetzt seien. Zum Vorhandensein des Gliedes selbst würden die die Fauna ausserdem charakterisirenden Hauptformen, als *Turrilites costatus*, *Discoidea cylindrica* u. a. erforderlich sein.

Das tiefste Glied des sogenannten Turonien wird am Harze durch rothe Plänerkalke, an der Ruhr durch die Mytiloides-Mergel gebildet. Jener rothe Pläner, der in dem gesammten Distrikte zwischen Elbe und Weser stets im constanten Niveau wiederkehrt, und durch die auffällige Farbe, wie auch durch seine Widerstandsfähigkeit gegen die Atmosphärilien, leicht erkennbar, ein schönes Mittel zur Orientirung bietet, findet sich der Gesteinsbeschaffenheit nach an der Ruhr in keiner Spur. Demungeachtet sind beide Glieder für sehr nahe verwandt zu halten. Denn Hauptformen wie *Inoceramus Brongniarti* und *mytiloides* und *Rhynchonella Cuvieri* sind gemeinsam. Doch muss bemerkt werden, dass am Harze *Inoceramus mytiloides*, wenn auch nichts weniger als selten, doch in dem Maasse wie an der Ruhr die Schichten ganz erfüllend, nicht auftritt, sich auch im rothen Pläner auf die tiefsten Lagen beschränkt. Dies und dass in dem Mytiloides-Mergel noch *Ammonites Rhotomagensis* gefunden ist, der ungeachtet vielfacher und grossartiger Aufschlüsse im rothen Pläner noch nie gesehen ist, auch dass im letztern *Discoidea subuculus* fehlt, lässt schliessen, dass der Mytiloi-

des-Mergel und der rothe Pläner nicht ganz gleichzeitige Glieder sind, sondern dass dieser eine Parallelbildung des oberen Theils von jenem bildet, ja vielleicht auch noch etwas von dem weissen Mergel umfasst. In einer allgemeinen Zusammenstellung würde der Mytiloides-Mergel zwischen den rothen Pläner und den jüngsten Cenoman-Pläner einzureihen sein, obwohl dies nicht ganz zutrifft. Jedenfalls wird die scharfe Grenze, welche am Harze zwischen dem obersten Cenoman-Pläner und dem rothen Pläner besteht, durch die Mytiloides-Mergel vermittelt und ausgefüllt. — Dass aus dem Mytiloides-Mergel einige Brachiopoden, die der rothe Pläner ziemlich häufig umschliesst, nicht bekannt sind, und dass umgekehrt *Ammonites Lewesiensis* lediglich dem Mytiloides-Mergel zusteht, sind Abweichungen, die in den Lokal-Umständen begründet sein mögen, und die auf so weite Entfernungen, denen gleichfalls Rechnung getragen werden muss, nicht auffallen können. Im Uebrigen haben wir vor Kurzem aus den ältesten Lagen des weissen Brongniarti-Pläners hart über dem rothen Pläner, und zwar neben der Amtsmühle am Goldbachthale bei Langenstein, einen grossen Ammoniten aufgenommen, der, wenn nicht *peramplus*, doch *Lewesiensis* sein wird.

Die weiter aufwärts folgenden Glieder, nämlich an der Ruhr die weissen Mergel (Nr. 4) und am Harze der weisse Pläner mit *Inoceramus Brongniarti* (Nr. 6*a* der Uebers.) characterisiren sich zwar durch die gemeinsame Führung von *Inoceramus Brongniarti* als gleichzeitige Bildungen, doch muss, um zu dieser Parallelisirung zu gelangen, die gesammte Lagerung mit in Betracht gezogen werden. Die Armuth an Petrefacten an der Ruhr sticht gegen deren Häufigkeit am Harze, wenn auch nur in wenigen Species, sehr ab. Auf die Abweichungen in lithologischer Hinsicht, dass am Harze fester Kalk von muschligem Bruche, an der Ruhr milde Mergel vorherrschen, dürfte kein Gewicht zu legen sein, da auch innerhalb der beiderseitigen Gebiete Aenderungen eintreten. — Schon in den Bemerkungen unter der Uebersicht ist auf die Uebereinstimmung des Päners von Ahaus in Westphalen und der Galeriten-Schichten (Nr. 6*b*) hingewiesen. Zwar haben wir jene Lokalität nicht

besucht, jedoch kennen wir dieselbe aus F. Roemer's Beschreibung (Westph. Kreide S. 150) und aus einer ziemlich umfassenden Sammlung von dort. Darnach fällt in der That die Uebereinstimmung auf so grosse Entfernung um so mehr auf, als am Harze die Galeriten-Schichten immerhin eine seltene Facies des weissen Pläners mit *Inoceramus Brongniarti* formiren. Es finden sich bei Ahaus und am Harze nicht nur dieselben Formen, als *Galerites albo galerus* in seinen verschiedenen Varietäten, *Terebratula Becksi*, *Inoceramus Brongniarti* (bei F. Roemer *Inoceramus Lamarki* genannt, und allerdings weicht die Form von der typischen Gestalt meist etwas ab), *Terebratula semiglobosa*, *Rhynchonella Cuvieri* u. s. w., sondern zufolge der Vorräthe bei dem Herrn Dr. Kranz in Bonn auch in etwa der gleichen Vertheilung. Das Vorkommen der Facies mit dieser Fauna, obgleich in der untersuchten Gegend an der Ruhr nicht vorhanden, giebt doch ein werthvolles Moment zur Beurtheilung der beiderseitigen Bildungen. Zur Vermeidung von Missverständnissen machen wir indessen nochmals darauf aufmerksam, dass zwischen der Elbe und Weser der in der Uebersicht unter 6*a* gedachte weisse Pläner mit *Inoceramus Brongniarti* bei Weitem vorwaltet, und dass die ib. unter 6*b* aufgeführten gleichzeitigen Schichten mit *Galerites albogalerus* auf wenige Lokalitäten meist von nicht grosser Verbreitung beschränkt sind. Als beste Aufschlussstellen für diese letzteren, wo zum Theil auch die über- und unterliegenden Schichten zu beobachten stehen, verdienen genannt zu werden: der Eisenbahn-Durchstich am Harlyberge bei Vienenburg (Station an der Braunschweig-Harzburger Bahn), — der Fleischercamp bei Salzgitter, — der Chausseesteinbruch zwischen Beuchte und Weddingen in Nordost von Goslar, — die alte Strasse von Blankenburg nach Halberstadt westlich bei Börnecke, — der Stumpfethurmberg in Süd-West von Ströbeck unweit Halberstadt. An einigen dieser Stellen beginnen die Galeriten zu unterst schon in den abwechselnden Schichten von rothem und weissem Pläner, die zunächst über der Hauptmasse des rothen Pläners folgen.

Zwischen dem weissen Mergel (Nr. 4) und dem oberen Grünsande (Nr. 5.) fehlt an der Ruhr wiederum ein Glied,

der Scaphiten-Pläner (Nr. 7 der Uebers.), der zwischen Elbe und Weser von grosser Bedeutung ist, und durch eine reiche und mannigfaltige Fauna von charakteristischen Formen, als *Scaphites Geinitzi* (diese zuerst von d'Orb. im Prodr. II. S. 214 Nr. 58 abgetrennte Species wurde bis dahin mit *Scaphites aequalis* und *obliquus* Sow. aus Cenoman, — wo sie in Frankreich häufig, im deutschen unteren Pläner aber selten sind, — verwechselt, trennt sich davon indessen durch andere Berippung und stete Flachheit entschieden ab), *Ammonites peramplus* (hier in grösster Häufigkeit), *Helicoceras plicatile* und sp. nov. (cf. *Turrilites polyplocus* A. Roem.), *Terebratula carnea*, *Rhynchonella plicatilis typ.* und *var. octoplicata*, *Spondylus spinosus* (dieser nur an einigen Stellen, da aber häufig), *Terebratulina gracilis* (desgl.) u. s. w. sich auszeichnet. Dies sind die Schichten, in denen die Steinbrüche bei Strehlen unweit Dresden dermalen betrieben werden. Offenbar wird durch dieses Fehlen der scharfe Abschnitt an der Ruhr zwischen dem weissen Mergel und dem obern Grünsande hervorgebracht.

Das jüngste Glied der Plänerbildung, nämlich an der Ruhr der graue Mergel (Nro. 6) und nächst dem Harze die Cuvieri-Schichten (Nr. 8 der Uebers.) sind entschiedene Parallelschichten. Es spricht hierfür nicht nur, dass in beiden das hauptsächlichste Fossil, *Inoceramus Cuvieri*, bei Weitem vorwaltet, in beiden auch das Hauptlager von *Ananchytes oratus* und *Micraster coranguinum* ist, sondern dass über beiden zunächst die Schichten mit *Belemnitella quadrata* folgen.

Was endlich den oberen Grünsand (Nr. 5) an der Ruhr anbetrifft, so tritt dieser in gleicher Weise am Harze und überhaupt zwischen Elbe und Weser nicht auf, und scheint es, dass derselbe hier sein Aequivalent in dem tiefsten Cuvieri-Pläner hat. Letzteres dürfte daraus folgen, dass im Grünsande die Ananchyten und Micraster ungemein häufig sind, dass, wenn auch hauptsächlich im oberen Theile, *Inoceramus Cuvieri* nicht selten ist, und endlich, dass am Harze hin und wieder, wie z. B. im Eisenbahn-Durchstiche bei Vienenburg der unterste Cuvieri-Pläner grüne Pünktchen zeigt. Doch lässt sich nicht verkennen, dass der obere Grünsand

durch die Häufigkeit der *Terebratula carnea* und von *Rhynchonella plicatilis var. octoplicata* einige Annäherung zu dem Scaphiten-Pläner andeutet. Bestände am Harze innerhalb des ganzen oberen Pläners von dem rothen Pläner an durch die weissen Brongniarti- und Galeriten- und die Scaphiten-Schichten bis einschliesslich des Cuvieri-Pläners kein so fortdauernder Uebergang ohne jede scharfe Grenze, dass ein ununterbrochener Absatz stattgefunden haben muss, dass also das Fehlen eines Zwischengliedes nicht angenommen werden darf, so könnte man sich veranlasst sehen, den oberen Grünsand als ein besonderes Glied zwischen den Harzer Scaphiten- und Cuvieri-Pläner einzureihen. Weitere Forschungen in der Gegend bei Paderborn und Büren, wo nach den geognostischen Karten v. Dechen's und F. Roemer's der obere Grünsand endigt, werden hoffentlich feststellen, in welche Schichten sich derselbe streichend verläuft oder umändert.

Zufolge dieser Erörterungen stellen sich die Glieder der Plänerbildung nächst dem Harze und an der Ruhr, wie folgt, einander gegenüber:

	Harz.	Ruhr.	
	Glied der Kreideformation mit *Belemnitella quadrata*.	Glied der Kreideformation mit *Belemnitella quadrata*.	*Senonien* d'Orb. Oberes Senon.
Oberer Pläner.	8. Pläner mit *Inoceramus Cuvieri*.	6. Grauer Mergel.	
		5. Oberer Grünsand.	
	7. Pläner mit *Scaphites Geinitzi*.	Fehlt.	*Turonien* d'Orb. Unteres Senon.
	6 *a*. Weisser Pläner mit *Inoceramus Brongniarti*. / 6 *b*. Pläner mit *Galeriten albo galerus*.	4. Weisser Mergel. — Pläner von Ahaus.	
	5. Rother Pläner.	Fehlt.	Niveau des
	Fehlt.	3. Mergel mit *Inoceramus mytiloides*.	

	Harz.	Ruhr.	
Unterer Pläner.	4. Pläner mit *Ammonites Rhotomagensis* (armer).	Fehlt.	Cenoman.
	3. Pläner mit *Ammonites Rhotomagensis*.	Fehlt.	
	2. Pläner mit *Ammonites varians*.	2. Unterer Grünsand ohne Eisensteinskörner.	
	1. Tourtia.	1. Unterer Grünsand mit Eisensteinskörnern. Tourtia.	
	Flammenmergel = Gault.	Steinkohlenformation.	

Um die Verbreitung der vorzüglichsten Mollusken des Päners (das Vorkommen zwischen Elbe und Weser mit dem in Westphalen zusammengefasst), innerhalb der verschiedenen Glieder, wie auch das Uebergreifen einerseits in den Gault und andererseits in das obere Senon zu veranschaulichen, möge die nachstehende Tabelle dienen.

Aus der Vergleichung ergeben sich somit folgende Resultate:

1. In beiden Gegenden, an der Ruhr und am Harze zerfällt der Pläner in zwei Hauptabtheilungen, nämlich unteren und oberen Pläner, die zwar einige Formen gemeinsam führen, deren Faunen jedoch im Allgemeinen so wesentlich verschieden sind, dass zwischen sie die Grenze einer Etage zu legen ist. Der untere Pläner ist Cenoman, der obere Turonien d'Orb. und ein Theil von d'Orb.'s Senonien.

2. Von den einzelnen Gliedern fehlen einige hier, andere dort. Von den parallelen Gliedern stimmen paläontologisch einige, wie die Schichten mit *Ammonites varians* und die mit *Inoceramus Cuvieri*, bis in geringe Details überein. Die Verschiedenheit in den übrigen besteht nicht in Abweichung der Fauna sondern in dem mehr oder minderen Reichthum an Species oder auch nur an Individuen, eine Verschiedenheit, die als lokal betrachtet werden muss.

3. Scharfe paläontologische Grenzen sind innerhalb des gesammten Päners, diejenige oberhalb des jüngsten Cenoman's ausgenommen, weder dort noch hier vorhanden, sofern die fehlenden Glieder supplirt werden. Sowohl im untere

Uebersicht

der verticalen Verbreitung der hauptsächlichsten Species des Pläners im nordwestlichen Deutschland.

(R bedeutet = Ruhr, H = Harz.)

	Gault.	Unterer Pläner. Cenoman.			Oberer Pläner. Unteres Senon.					Oberes Senon.
		Tourtia. R = 1. H = 1	*Varians.* R = 2. H = 2.	*Rhotomag.* R = fehlt. H = 3, 4.	*Mytiloid.* R = 5. H = fehlt.	Rother Pl. R = fehlt. H = 5.	*Brongt.* R = 4. H = 6a, 6b.	*Scaphiten.* R = fehlt H = 7.	*Cuvieri.* R = 5, 6. H = 8.	
Nautilus elegans Sow.								?		
— *expansus* Sow. Shr.				?						
Amm. Mayorianus d'Orb.										
— *peramplus* Mant.							?			
— *varians* Sow.										
— *Mantelli* Sow.										
— *Rhotomagensis* Defr.										
Scaphites Geinitzi d'Orb.							?			?
— *aequalis* Sow.										
Turrilites tuberculatus Bosc.										
— *costatus* Lam.										
Lima Hoperi Mant.										
Avicula gryphaeoides Sow. Fit.										
Inocer. striatus Mant.										
— *mytiloides* Mant.										
— *Brongniarti* Goldf.										
— *Cuvieri* Goldf.										
Pecten asper Lam.										
— *Beaveri* Sow.				?						
— *orbicularis* Sow.										?
Spondylus spinosus Desh.										
Plicatula inflata Sow.										
Ostrea carinata Lam.										
— *lateralis* Nils.										
Rhynchonella Mantelliana Sow.						?	?	?		
— *Cuvieri* d'Orb.								?		
— *plicatilis* Sow. Dav.							?			
Terebratula depressa Lam. Dav.										
— *Tornacensis* d'Arch.										
— *semiglobosa* Sow.				?				?		
— *carnea* Sow.										
Ananchytes ovatus Lam.										
Holaster subglobosus Ag.										
— *carinatus* d'Orb.							?	?		
Micraster cor anguinum Ag.										
Discoidea subuculus Klein										
— *cylindrica* Ag.										

als im oberen Pläner sind je zwei auf einander folgende Glieder durch Uebergänge mit einander verbunden, so dass die Grenze zwischen zwei dergleichen Glieder auf eine mehr oder mindere Mächtigkeit einigermaassen willkürlich ist. Der entschiedene Charakter tritt in den Zwischenschichten nicht auf. Es deutet dies auf einen continuirlichen Absatz hin.

4. Zwischen d'Orb.'s Turonien und Senonien ist, wie schon in der Bemerkung *g.* zu der Uebersicht vom Harzer Pläner erwähnt, und aus diesem mit mehr Evidenz als aus dem Pläner an der Ruhr hervorgeht, keine solche Abtrennung zulässig wie zwei Etagen (Complexe von mehreren Gliedern) erfordern. Abgesehen von dem innigen Uebergange zwischen dem Pläner mit *Scaphites Geinitzi* und dem mit *Inoceramus Cuvieri*, da wo d'Orb. die Abgrenzung des Turonien und Senonien annimmt, so überschreiten diese Grenze, zum Theil weit hin, eine zu grosse Anzahl von Hauptformen, als *Ananchytes ovatus*, *Micraster cor anguinum*, *Ammonites peramplus*, *Terebratula carnea*, *Scaphites Geinitzi*, *Spondylus spinosus* u. a., als dass nicht auch in der Mitte der beiden Glieder die Fauna eine erhebliche Verwandtschaft hätte. Das Turonien d'Orb. entbehrt daher im Pläner derjenigen Selbstständigkeit, die für eine gute geognostische Etage in Anspruch genommen werden muss. Immerhin mag der Name zur Bezeichnung eines bestimmten Niveaus, d. h. des unteren Theils des oberen Pläners, beibehalten bleiben, im System wird dieser Theil indessen vom Senon nicht abzuscheiden sein.

5. Obwohl der gesammte Pläner an der Ruhr als Uferbildung zu betrachten ist (da nichts darauf hindeutet, dass demselben über der Kohlenformation ursprünglich eine wesentlich grössere Verbreitung zustand, als solche jetzt besteht), — der aber zwischen Elbe und Weser, sobald man sich zum Harzrande entfernt, als Hochmeeres-Bildung angesehen werden muss; so scheint doch, was einigermassen überrascht, ein Unterschied in der Facies von je zwei Parallelgliedern nicht vorhanden zu sein. Nur in dem ältesten Gliede, der Tourtia, stellt sich ein dergleichen Unterschied ein. Vielleicht senkte sich das Terrain da, wo jetzt Pläner ansteht, während dessen Absatz allmählig der Art, dass die

Senkung zuerst während der Tourtia-Zeit, wenig betrug, dann aber rasch bis zu einer bedeutenden Tiefe, und zwar bis an das Ufer, erfolgte. Damit wäre denkbar, dass bei geringer Tiefe des Meeres, d. h. während der Tourtia-Zeit, ein Unterschied in den Lebensbedingungen, nahe und entfernter vom Gestade, stattfand, dieser Unterschied aber später, nachdem die Tiefe ein gewisses Maass erreicht hatte, verschwand. — Im Uebrigen wird in der Gegend zwischen Elbe und Weser allein für sich derselbe Unterschied in der Facies in allen Pläner-Gliedern, die jünger sind als Tourtia, vermisst, wenn man solche zunächst dem nördlichen Harzrande, wo sicher während der Kreideperiode ein Ufer bestand, und weit davon abstehend mit einander vergleicht. — Dagegen scheint das Auftreten von Grünsand, der das gesammte Cenoman an der Ruhr characterisirt, und ebenso auch stellenweise im Halberstadt-Blankenburger Bassin, — nicht so aber am Harzrande in Westen von Harzburg, — sich zeigt, eine Bildung am Ufer unter gewissen Umständen zu bezeichnen.

6. Schliesslich folgt als Endresultat der Vergleichung, dass die Plänerbildung an der Ruhr eine constante und mit der am Harze gleiche Gliederung führt.

Die lokalen Abweichungen scheinen in der zwischenliegenden Gegend, im Teutoburger Walde fortzufallen. Denn der flüchtige Besuch einiger Lokalitäten bei Bielefeld hat gezeigt, dass daselbst nicht nur der rothe Pläner und darüber weisser Pläner voll von *Inoceramus Brongniarti* (beides in den Steinbrüchen der Kalkbrennereien neben der Eisenbahn und Chaussee nach Gütersloh), ebenso wie am Harze, sondern auch der Scaphiten-Pläner (zwischen jenen Steinbrüchen und der nächsten Höhe im Norden von Brackwede) in seiner typischen Entwickelung, überfüllt mit *Scaphites Geinitzi*, den Helicoceren u. s. w. auftritt. Es möchte kein Zweifel obwalten, dass der Pläner in Westphalen und am Harze sich in einem und demselben zusammenhängenden Bassin absetzte.

Zur Anschauung davon, welchen Antheil im nordwestlichen Deutschland die Plänerbildung an der Zusammensetzung der Kreideformation nimmt, möge die nachstehende Uebersicht dienen, die nach dem dermaligen Stande der Wissenschaft entworfen ist.

Uebersicht

der Gliederung der Kreideformation im nordwestlichen Deutschland.

Etagen.		Glieder.	Fundstellen.	Parallele.
IV. *b* Oberes Senon.		(2. Kreidetuff von Maastricht.)		(2. *Danien* d'Orb.)
		1. Weisse Schreibkreide und kalkig sandige Gesteine, mit *Belemnitella mucronata.*	1. Rügen, — Lemförde, Haldem, — Mehrdorf bei Peine, Ahlten.	1. Frankreich, England (Upper chalk z. Th.)
		Thone u. Kreidemergel [1]). mit Peiner Eisenstein [2]). = Oberer subhercynischer Quader mit *Belemnitella quadrata.*	Sudmerberg, Trümmerkalk bei Wernigerode, Ilsenburger Mergel, Schwrechelt, Lüneburg, Gehrden, — Oberer subhercynischer Quader Beyrich's im Halberstadt-Blankenburger Becken, — Salzberg bei Quedlinburg = Lusberg bei Aachen.	Upper chalk z. Th.
IV. *a.* Unteres Senon.	Oberer Pläner.	5. Pläner mit *Inoceramus Cuvieri* (graue Mergel u oberer Grünsand). [3]).	5. Harz, Ruhr.	1 bis 4 = Turonien d'Orb.
		4. Pläner mit *Scaphites Geinitzi*, Hauptlager des *Ammonites peramplus.*	4. Harz, — Strehlen bei Dresden.	
		3. Weisser Pläner mit *Inoceramus Brongniarti* und Galeriten-Schichten.	3. Harz, Ruhr.	
		2. Rother Pläner.	2. Harz.	
		1. Pläner mit *Inoceramus mytiloides.*	1. Ruhr.	1. Sarthe, Rouen. Lower chalk.
III. Cenoman.	Unterer Pläner.	3. Pläner mit *Ammonites Rhotomagensis.*	3. Harz.	3. Rouen, Chalk marl in England z. Th.
		2. Pläner mit *Ammonites varians* (unterer Grünsand ohne Eisenstein).	2. Harz, Ruhr.	2. Rouen, Chalk marl z. Th.
		1. Tonrtia oder unterer Grünsand mit Eisenstein.	1. Unterer Quader. Sachsens?	1. Essen, Goldbachthal u. Langelsheim, Plauenscher Grund.	1. Tonrnay, Blackdown?

Etagen.	Glieder.		Fundstellen.	Parallele.
II. *c.* Oberer Gault.	2. Flammenmergel [4]). 1. Thon mit *Belemnites minimus* [5]).		2. Harz, Teutoburger Wald. 1. Eilum bei Schöppenstedt.	1. Folkstone.
II. *b.* Mittlerer Gault.	2. Thon mit *Ammonites tardefurcatus* [3]). 1. Thon mit *Ammonites Milletianus.*	Suhhercynischer unterer Quader.	2. Querum (Quitzern) bei Braunschweig. 1. Vöhrum bei Peine.	Perte du Rhône.
II. *a.* Unterer Gault. (Aptien.)	3 *b.* Mergeliger Thon mit *Ammonites Nisus.* 3 *a.* Thon mit *Ammonites Martini* und *Deshayesi.* 2. *Speeton-clay* [7]). 1. Thon mit *Crioceras Emmerici.*		3 *b.* Lehnshop bei Cremmlingen, Masthruch bei Braunschweig. 3 *a.* Olhey, Frankenmühle. 2. Moorhütte bei Braunschweig, Helgoland. 1. Querum (Bohneukamp).	3 *b.* Gargas. 3 *b.* Gargas, Wight. 2. Speeton. 1. Urgonien der Schweiz?
I. Neocom.	Hils: 2. Eisensteinsbildung 1. Hilsconglomerat [8]).	Sandstein des Teutoburger Waldes. (F. Roem.)	2. Salzgitter, Ocker, Elligserbrink, — Teutohurger Wald. 1. Berklingen, Gross Vahlberg, Ocker.	1. Marnes de Hauterive.

1) Zeitschr. der deutschen geolog. Gesellsch. Bd. 7 S. 502. — 2) ih. Bd. 9. S. 303. — 3) ih. Bd. 9 S. 415 und Leonh. Jahrh. 1857 S. 785. — 4) Zeitschr. Bd. 8 S. 483. — 5) ib. Bd. 5 S. 501. — 6) Leonh. Jahrh. 1857 S. 641 und Verhandl. d. Naturh. Ver. d. Rheinl. u. Westph. Jahrg. 15 S. 443. — 7) Leonh. Jahrh. 1855 S. 159 und 1857 S. 670. — 8) ih. 1854 S. 641.

Vergleicht man diese Uebersicht mit derjenigen, die Geinitz im Quadergeb. S. 3 vor einem Decennio aufstellte, so ergiebt sich, dass in dieser kurzen Zeit die Kenntniss von der Kreideformation im nordwestlichen Deutschland nicht unerhebliche Fortschritte gemacht hat. Es ist daselbst seitdem nicht nur der Gault sammt Aptien in den westlichen Gliedern erkannt, dem Flammenmergel und der gehörig begrenzten Tourtia, welche letztere schon F. Roemer weithin verfolgte, wie auch den in verschiedenen Niveaus auftretenden sogenannten Quadersandsteinen das Aller angewiesen, sondern auch innerhalb der Senonen Kreide, die Geinitz als mittlern und obern Quadermergel und als obern Quadersandstein bezeichnete, eine grösscre Bestimmtheit mit einer constanten Gliederung ermittelt. In dieser letzteren

Beziehung hat einerseits namentlich die Unterscheidung von Plänerkalk und Plänermergel als zu lokal — hier so, dort gerade entgegengesetzt — zur Altersbestimmung ganz verlassen werden müssen, und hat andererseits der subhercynische obere Quader ein tieferes Alter nicht über, sondern unter der weissen Schreibkreide erhalten. Die Uebersicht würde eine grössere Geltung erlangen, wenn es thunlich wäre, die Schichten voll von *Exogyra columba*, die im nordwestlichen Deuschland fehlen, jedoch bei Dresden, in Böhmen und bei Regensburg auftreten, einzureihen. Allein ihr Alter entzieht sich noch immer der sicheren Bestimmung. Herr Ewald berichtet in der Zeitschr. d. deutsch. geolog. Gesellsch. Bd. 9 S. 12 von einem Exemplare, das von Thale unweit Quedlinburg, und zwar aller Wahrscheinlichkeit nach aus dem unteren (Cenomanen) Pläner herstammt. Der Fund, obwohl weitere Exemplare ungeachtet wiederholten Nachsuchens nicht haben herbeigeschafft werden können, ist noch sehr wichtig, da solcher auf das Vorkommen im Cenomanen Pläner hindeutet. Dies würde unserer mehrfach ausgesprochenen Ansicht, dass die Schichten mit *Exogyra columba* eine Parallelbildung der Tourtia sein dürften, nicht widersprechen. Für das specielle Niveau gleich der Tourtia redet noch, dass diese und die Schichten mit *Exogyra columba* bei Regensburg ein Haupt-Fossil, den *Pecten asper*, gemeinsam und in Menge führen. Findet sich aber in der That, wie nach älteren Beobachtungen angegeben wird, mit *Exogyra columba* und *Ammonites Rhotomagensis* vergesellschaftet, so würde dies auf ein höheres Niveau innerhalb des Cenoman hinweisen. Herr Saemann erachtet in seiner geognostischen Notiz über das *Depart. de la Sarthe* (*Bull. de la Soc. géol. de France,* 1858 S. 521) die durch *Exogyra columba* erfüllten Schichten für synchronistisch mit denen mit *Inoceramus mytiloides*. Danach wäre das Niveau noch etwas höher, und müsste solches aus dem Cenoman in das unterste Senon (Niveau des Turonien) verlegt werden.

Die deutschen Phytophagen aus der Klasse der Insekten

von

J. H. Kaltenbach.

Fortsetzung.

Alphabetisches Verzeichniss der deutschen Pflanzengattungen (Buchstabe C).

Cacalia, Pestwurz.
*Cakile, Meersenf.
Calamagrostis (Siehe Arundo)
Calamintha (Siehe Thymus).
*Calendula, Ringelblume.
*Calepina.
*Calla, Sumpfwurz.
Callitriche, Wasserstern.
Calluna (Siehe Erica).
Caltha, Dotterblume.
*Camelina, Leindotter.
Campanula, Glockenblume.
Cannabis, Hanf.
Capsella, Hirtentasche.
Cardamine, Schaumkraut.
Carduus, Distel.
Carex, Riedgras.
Carlina, Eberwurz.
*Carpesium, Kragenblume.
Carpinus, Hainbuche.
*Carum, Kümmel.
Castanea, Kastanie.
Catabrosa (Siehe Poa).
*Caucalis, Haftdolde.
*Caulinia.
*Celtis.
Centaurea, Flockenblume.
*Centunculus, Kleinling.
*Cephalanthera.
Cerastium, Hornkraut.
*Ceratophyllum, Hörnerblatt.
*Cerinthe, Wachsblume.
Chaerophyllum (Siehe Anthriscus).
*Chamagrostis, Zwerggras.
Cheiranthus, Lack.
Chelidonium, Schölkraut.
Chenopodium, Gänsefuss.
*Chlora, Bitterling.
*Chondrylla, Knorpelsalat.
Chrysanthemum, Wucherblume.
*Chrysocoma, Goldhaar.
Chrysosplenium, Milzkraut.
*Cicendia, Bitterblatt.
Cicer, Kicher.
Cichorium, Wegewart.
Cicuta, Wasserschierling.
*Cineraria, Aschenpflanze.
Circaea, Hexenkraut.

Cirsium (Siehe Carduus).
Cistus, Cistrose.
*Cladium, Sumpfriet.
Clematis, Waldrebe.
Clinopodium, Wirbeldost.
*Cnidium, Brenndolde.
Cochlearia, Löffelkraut.
*Colchicum, Zeitlose.
Colutea, Blasenstrauch.
Comarum, Blutauge.
Conium, Schierling.
Convallaria, Maiblume.
Convolvulus, Winde.
Conyza, Dürrwurz.
*Corallorrhiza.
Coringia (Siehe Brassica).
Cornus, Hornstrauch.
Coronilla, Kronwinke.
*Coronopus, Krähenfuss.
*Corrigiola, Hirschsprung.
*Corydalis, Lerchensporn.
Corylus, Haselstrauch.
*Cotula, Laugenblume.
*Crambe, Meerkohl.
*Crassula, Dickblatt.
Crataegus, Weissdorn.
Crepis, Pippau.
Crocus, Safran.
*Crypsis, Dornengras.
Cucubalus, Taubenkropf.
Cupressus, Cypresse.
Cuscuta, Flachsseide.
*Cyclamen, Erdscheibe.
Cydonia (Siehe Pyrus).
Cynanchium (Siehe Asclepias).
Cynara, Artischoke.
*Cynodon, Hundsgras.
Cynoglossum, Hundszunge.
Cynosurus, Kammgras.
*Cyperus, Cypergras.
Cypripedium, Frauenschuh.
Cytisus, Geisklee.

Cacalia, Pestwurz.

Eine hohe Composite aus der Familie der Eupatorieen. Ihr sehr lokales Auftreten und dazu noch an wenig zugänglichen Standorten mag wohl die Ursache der noch mangelhaften Kenntniss ihrer Bewohner sein.

1. ***Chrysomela speciosissima*** Scop. = *gloriosa* Dft. = *fusco aenea* Suffr. Dieser Blattkäfer wird nicht bloss in den Alpen, sondern auch in Thüringen und Schlesien auf Cacalia albifrons und Senecio nemorensis, seltener auf Tussilago gefunden, von deren Blättern er sich nährt. Lehrer Letzner traf ihn in den Sudeten bis zu 5000′ Seehöhe. In den tiefer gelegenen Gegenden kommen 2 Generationen, die 1. Anfangs Juni, die 2. Ende September vor.

2. ***Chrysom. intricata*** Germ. wird im sächsischen und schlesischen Gebirge, so wie im südlichen Alpenlande auf denselben Pflanzen wie die vorige gefunden.

3. ***Chrysom. Cacaliae*** Schk., mit den vorigen auf denselben Futterpflanzen anzutreffen. Lehrer Letzner fand die Larve im schlesischen Gebirge in 1500—4000′ Seehöhe und erzielte nach mehreren vergeblichen Erziehungsversuchen den Käfer im September.

4. ***Chrysom. Senecionis*** Koeler wurde im schlesischen und sächsischen Gebirge auf Senecio nemorensis, und neulich auch in Schlesien auf Cacalia albifrons gefunden, deren Blätter ihr zur Nahrung dienen.

Callitriche, Wasserstern.

Eine grösstentheils untergetauchte Wasserpflanze aus der Familie der Callitrichineen. Ungeachtet ihrer Kleinheit bergen und ernähren die, oft grosse Rasen und grüne Inseln bildenden Pflanzen eine nicht geringe Anzahl von Wasserbewohnern. Von Insekten ist mir nur eine Species darauf bekannt geworden.

1. ***Pyralis*** *(Nymphula)* ***Stratiotalis*** Hb. Die Larve, welche schon von Degeer auf Stratiotes aloides entdeckt wurde, fand Leon Dufour in Frankreich Ende April zwischen den Blättern von Callitriche verna. Sie hält sich unter dem Wasser auf und hat gleichzeitig Luftlöcher und Kiemen. Nach Degeer (Theil I, Ahth. 16 p. 85—88) lebt sie im Juli in einem nicht besonders kunstvoll angelegten Gespinnst unter dem Wasser zwischen zwei zusammengehefteten Blättern oder einem Blatte und einem deckenden Blattstückchen der Stratiotes, überwintert daselbst und erscheint im Juni des folgenden Jahres als Schmetterling.

Caltha, Dotterblume.

Eine frühblühende Sumpfpflanze aus der Familie der Ranunculaceen. Ihre Bewohner sind grösstentheils Käfer.

1. ***Dorthesia Urticae*** Brm. Im August fand ich dieses seltsame Insekt einzeln an den Stengeln und Blattstielen der Dotterblume; an Teucrium scorodonium und Stellaria holostea aber in zahlreichen Colonien und in den verschiedensten Altersstufen. Die von ihnen befallenen Pflanzen sehen wie weiss hepudert aus. Ob diese Art dieselbe ist, welche auf

Euphorbia Characias und Urtica dioica lebt, wage ich nicht zu entscheiden, da sie mir auf letztern Pflanzen noch nicht vorgekommen ist.

2. ***Aphis Calthae*** Koch. Kreisforstrath Koch fand diese Blattlaus in Baiern im Juni auf der Unterseite der Blätter, zuerst geflügelte, später auch flügellose Mütter auf den Blättern saugend. (Die Pflanzenläuse Heft 2 p. 48).

3. ***Donacia discolor*** Hopp., 4. ***Don. rustica*** Schüpp.,

5. ***Don. dentipes*** Fb. u. 6. ***Don. Lemnae*** Fb. bewohnen verschiedene Wasser- und Ufergewächse und benagen die Blätter und zarten Stengel derselben. Die Larven und Puppen werden in der Wurzelnähe unterhalb des Wassers gefunden.

Donacia discolor wurde von Gyllenhal auf Caltha palustris, die Puppe von M. Bach an den Wurzeln dieser Pflanze gefunden; Ahrens gibt noch Arundo und Sparganium, Dr. Suffrian Carex-Arten als Nahrungspflanzen an. ***Donacia rustica*** wurde von Schüppel, Schmidt und Schaum auf der Dotterblume, von letzterm auch auf Carex filiformis entdeckt. ***Donacia dentipes*** lebt nach Gyllenhal auf Caltha und Carex, nach Suffrian auch auf Sparganium und Typha. ***Donacia Lemnae*** soll mit den Vorigen und nach Letzner auch auf Lemna vorkommen.

7. ***Helodes marginella*** L. Dieser kleine Blattkäfer wurde verschiedene Male in den Blüthen von Caltha palustris und Ranunculus repens, bulbosus, acris gefunden, deren Blumenblätter und Fruktifications-Organe er benagt. Die Larve soll eine ähnliche Lebensweise führen, wie ich solche bei Helodes aucta Fb. an Ranunculus bulbosus beobachtete. Nachdem sie die Staubgefässe verzehrt hat, greift sie auch die Kronblätter an. Die Verwandlung erfolgt in der Erde.

8. ***Helodes Phellandrii*** L. lebt nach Gyllenhal und Panzer auf Phellandrium, nach Boie und Andern auf Sium latifolium, in dessen Stengel die Larve dicht über der Wurzel wohnt. Dr. Suffrian soll sie auch im Stengel der Caltha gefunden haben, auf welcher man hier den Käfer im Frühling nicht selten antrifft. Lehrer Cornelius fand die Larven, welche er (Ent. Zeit XVIII p. 404) sehr sorgfältig beschreibt, am 20. Juli an Cicuta virosa. Die Verpuppung erfolgte im August im hohlen Stengel.

9. ***Helodes hannoverana*** Fb. wird hier ebenfalls im Frühling auf der Dotterblume gefunden. Herr Cornelius traf denselben schon am 18. April auf der blühenden Pflanze in Paarung. Die Eier legt das Weibchen in ein ausgebissenes Loch des Stengels. Nach dessen genauer Beschreibung (Ent. Zeit. XVIII p. 405) sind die ausgewachsenen Larven oben schwärzlich mit gelblichen Rändern der einzelnen Segmente, unten schmutzig graugelb. Der Larvenstand dauert etwa 4 Wochen; die Puppen sind am Hintertheile an der Pflanze festgeleimt und erscheinen dem blossen Auge bunt.

10. ***Limnobia distinctissima*** Wied. Die grüne Larve wurde von Boie auf Stellaria nemorum gefunden, auf deren Blättern ich sie ebenfalls an einer geschützten Waldstelle im Oktober in Menge antraf. Zeller käscherte dieselbe von der Busch-Anemone (Siehe Anemone Jahrg. 1858 p. 177). Im Juli vorigen Jahres fand ich die erwachsenen, 8—9‴ langen, 14füssigen Larven auf den Blättern von Caltha, Valeriana officinalis und Ranunculus repens. Sie frassen auf der Oberseite des Blattes und nagten das Blattfleisch bis auf die Epidermis der Unterseite ab, während sie gestreckt und flach auf dem Blatte lagen. — Die Verpuppung erfolgte nach einigen Tagen, indem sich die raupenähnliche Larve mit dem Hintertheile an ein Blatt heftete, die Haut zurückschob und nun fast in senkrechter Stellung aufsass. Am 21. Juli (Meigen und Zeller fingen die Mücke im Mai und Juni, wonach sie wohl zwei Generationen haben muss) erschien mir die erste Fliege, bei welcher die Rückenflecken, ungeachtet ihrer sonstigen Blässe und Zartheit, doch bereits ausgefärbt waren. — Zeller's musterhafte Beschreibung der Larve und Puppe findet sich: Isis 1842 p. 808—810.

11. Gleichzeitig mit der schabenden Mückenlarve minirte in geschlängelten Gängen eine Fliegenlarve, deren Entwickelung ich jedoch bis heute noch vergebens entgegensehe.

Campanula, Glockenblume.

Diese in Deutschland reichlich vertretene Pflanzengattung enthält nur Landpflanzen. An Epizoen sind sie nicht besonders reich.

1. *Aphis Campanulae* Kalt. Eine schlanke, rothbraune Blattlaus, lebt gesellig im Juni und Juli an den obern Stengeltheilen von Campanula rotundifolia. In hiesiger Gegend noch eine Seltenheit (Kaltenbach, Monogr. der Pflanzenläuse pag. 26).

2. *Agromyza strigata* Mg. Die minirende Larve dieser kleinen Fliege lebt in den Blättern von Campanula Trachelium, worin sie an der Mittelrippe entlang gestreckte, etwas geschlängelte oberseitige Gänge macht. Die Fliege erscheint im Juli und August.

3. *Aylax Trachelii* Kirch. Diese Gallwespe bildet nach Kirchner (Lotos, Jahrg. V. 1855 p. 12) grosse Anschwellungen am Hauptstengel von Camp. Trachelium. Die Stengelgallen enthalten höchst wahrscheinlich eine Menge Larvenwiegen, wie sie Aylax Hieracii Bé und Aylax Sabaudi Hrt. in ähnlichen Stengelanschwellungen des Habichtskrauts bewohnen.

4. *Gymnaetron Campanulae* Schk. Die Larve dieses kleinen Rüsselkäfers lebt nach Frauenfeld (Verhandl. d. zool. bot. Vereins in Wien 1855 p. 146) bei Marienbad im Monat Juli in den Blüthen von Campanula rapunculoides L., deren Fruchtboden dadurch übermässig anschwillt. An einigen Pflanzen waren an 20 Blüthen auf diese Weise entstellt. In jeder so aufgedunsenen Fruchtkapsel fand derselbe 1—4 Larven. — Die Verwandlung geht in der Nahrungspflanze vor sich. Derselbe Beobachter erzielte den Käfer auch aus ähnlichen Missbildungen der Blüthen von Campanula Trachelium, Phyteuma spicata, hemisphaerica, orbicularis, pauciflora bis zu 7000′ Seehöhe. — L. Kirchner nennt als Erzeuger der gallenartigen Kapselanschwellungen an Campanula rapunculoides den Gymnaetron teter Fb., der nach M. Bach auf Anthirrhinum leben soll!? Als Feind des Käfers erzielte Medizinalrath Reinhard den Bracon variator Nees var. c.

5. *Orchestes pratensis* Germ. ist, wie so viele seiner Gattungsverwandten nach Letzner ein Blattminirer. Derselbe fleissige Beobachter entdeckte die Larven in den Blättern von Camp. montana. Sie wohnten in fleckenartigen grossen Minen, welche bald in der Blattmitte, bald am Rande, bald an der Spitze von ihnen ausgeweidet sind. — Vor der Verpup-

pung spinnt sich die Larve eine kugelrunde Hülle, durch welche die beiden Oberhäute des Blattes bedeutend auseinandergetrieben werden. Die weisse Puppe liefert den Käfer Ende Juni. — Prof. Germar vermuthet die Larve auch in Anchusa officinalis, auf welcher er den Käfer häufig fand; nach Redtenbacher soll er auf Weiden gemein sein.

6. *Lampros ferruginella* H.-Sch. = *Gelechia ferrugella* S. V. Anfangs Mai fand ich an schattiger Stelle eines Buchenhains eine auffallend grosse Anzahl junger Pflanzen von Camp. persicifolia, welche fast zur Hälfte an Raupenfrass kränkelten. Die sehr behenden 14füssigen Räupchen, etwa 4—5‴ lang, waren mattschwarz, nur der Kopf und der hinten verschmälerte Halsschild stark glänzend. Zwischen letzterm und dem 2., so wie zwischen diesem und dem 3. Brustringe zeigte sich eine hellweisse Strieme, von einer zarten Hautfalte herrührend; eben solche nackte Hautstellen sind die an jeder Seite in dem Einschnitte vor dem 1. Leibesringe befindlichen weissen Fleckchen. — Anfangs das Blatt an der Spitze minirend, falten und spinnen die Räupchen später die schmalen Blättchen der Länge nach zusammen und weiden sie aus. Bis zur völligen Ausbildung wechseln sie mehrmals ihren Aufenthalt, spinnen auch wohl 2—4 Blättchen zusammen, die sie dann innerhalb benagen. Zur Verwandlung verlassen die Räupchen ihre Wohnung und verpuppen sich gleich vielen Pterophoren und Elachisten ohne Hülle an einem Blatt- oder Stengeltheile, indem sie das Schwanzende anleimen. Entwickelung bei Zimmerzucht noch in demselben Monat; im Freien fliegt der Schmetterling im Juni und Juli.

7. *Eupithecia pimpinellaria* Hb. Die Raupe dieses kleinen Spanners lebt nach A. Schmidt in der Gegend von Frankfurt im Sept. und October auf Camp. Trachelium, in deren Samenkapseln sie wohnt. Die Verwandlung erfolgt mehrentheils auf der Erdoberfläche in einem Tönnchen von Sandkörnern; der Schmetterling entwickelt sich Anfangs Juli.

8. *Cucullia umbratica* L. Die Raupe wurde von A. Speyer bei Arolsen im August auf Apargia autumnalis gefunden, deren Blüthen sie verzehrte. Andere Beobachter (Treitschke, Meigen) wollen sie auch auf Sonchus oleraceus und arvensis gefunden haben, welche nach Speyer die Nahrungspflanzen

der Cucullia lactucae sind (Ent. Zeit. XIX. p. 91); wieder Andere geben Camp. rotundifolia und C. rapunculus als Futterpflanzen an.

9. ***Cucullia campanulae*** Freyer (Siehe Artemisia Jahrg. 1856, p. 240) Hr. Wullschlegel fand die Raupe bei Aarau nur auf Campan. rotundifolia, deren Blüthen sie am liebsten geniesst. (Ent. Zeit. 1859 p. 100.)

Cannabis, Hanf.

Dieses wichtige, aus Persien zu uns herübergekommene Cultur- und Handelsgewächs ist bis jetzt fast ganz von Insektenfrass verschont geblieben.

1. ***Noctua (Plusia) gamma*** Hb., welche auf verschiedenen Culturgewächsen angetroffen wird, greift auch manchmal die Blätter des Hanfes an. (Siehe Brassica, Jahrg. 1858 p. 154).

2. ***Mamestra persicariae*** Hb. (Siehe Artemisia p. 239).

3. ***Sphinx atropos*** L. Raupe von Juli bis Sept. gewöhnlich auf Kartoffelkraut lebend, wurde auch schon auf Datura stramonium, Jasminum officinale, Cannabis sativa, Rubia tinctorum, Daucus carota, Evonymus europaeus und Lycium-Arten gefunden. Verwandlung in der Erde ohne Gespinnst; Entwickelung des Schmetterlings noch im Herbst oder erst im Juni des nächsten Jahres.

4. ***Melolontha vulgaris*** L. Larve den Wurzeln nachtheilig. (Siehe Acer, Aesculus, und Nördlinger, die kl. Feinde der Landwirthschaft p. 93.)

Capsella, Hirtentasche.

Dies gemeine Unkraut aus der Familie der Cruciferen scheint die menschlichen Wohnplätze und Culturen jedem freien Standorte vorzuziehen. Bis jetzt sind nur Blattläuse als Feinde der Hirtentasche bekannt geworden.

1. ***Aphis Pisi*** Kalt. = ***Ulmariae*** Schk. lebt im Juli auf verschiedenen Leguminosen: Pisum sativum, arense, Lotus uliginosus, Ononis repens, Trifolium pratense, Lathyrus odoratus, Spartium scoparium, Colutea arborescens, Hedysarum Onobrychis, ferner auf Geum urbanum, Spirea Ulmaria, Epi-

lobium montanum, Chaerophyllum temulum, sylvestre, Capsella Bursa, oft gleichzeitig mit andern Blattlausarten (Vergl. Anthriscus, Jahrg. 1856 p. 224).

2. *Aphis Capsellae* Kalt. findet sich im Juni und Juli gesellschaftlich an den Blüthentrauben der Hirtentasche, jedoch nicht häufig (Kaltenbach, Monographie der Pflanzenläuse p. 58).

3. *Aphis Papaveris* Fb. wird im Frühling und Sommer auf den verschiedensten Pflanzen angetroffen. Ich fand sie an der Unterseite der Blätter und an den Blüthenstielen von Papaver Rhoeas, somniferum, an den Stengelspitzen von Vicia Faba, Digitalis purpurea, Capsella Bursa, Cirsium arvense, palustre; ferner auf Anthriscus, Aegopodium, Aethusa, Galium Aparine, Nerium Oleander, Atriplex, Chenopodium, Senecio, Valeriana, Hypericum, Scorzonera, Datura, Lactuca, Matricaria, Chrysanthemum, Helichryseum, Phaseolus, Beta etc. (Vergleiche auch Jahrg. 1856 p. 184, 186, 224, 247, 251 und Jahrg. 1858 p. 86.)

4. *Aphis Erysimi* Kalt. lebt gesellig auf Erysimum officinale, Raphanus Raphanistrum und Capsella Bursa, deren Blüthenstiele sie ansaugen.

5. *Aphis Brassicae* L. (Siehe Brassica, Jahrgang 1858 p. 144).

Cardamine, Schaumkraut.

Frühblühende Krautpflanzen aus der Familie der Cruciferen, welche nasse Standorte lieben und meist gesellig auf feuchten Wiesen, im sumpfigen Erlengebüsch und am Ufer klarer Waldbäche wachsen.

1. *Pontia Cardamines* L. Die Raupe dieses gemeinen Falters nährt sich von den Blättern verschiedener Cruciferen, als: Alliaria officinalis, Cardamine impatiens, Turritis glabra, Brassica campestris etc. (Siehe Brassica, Jahrg. 1858 p. 155).

2. *Pontia Brassicae* L. (Siehe Brassica, Jahrg. 1858 p. 154.)

3. *Aelia (Cimex) festiva* L. und

4. *Aelia ornata* F. Beide Laubwanzen saugen im Frühling, oft in Mehrzahl, auf Cardamine, erstere auf Card. amara, was ich bestätigen kann, letztere auf Card. pratensis.

5. ***Phyllotreta (Haltica) flexuosa*** Ill. Dieser artige Flohkäfer wird im Frühling auf verschiedenen Cruciferen angetroffen. Ich fand ihn in hiesiger Gegend fast ausschliesslich an schattigen nassen Waldstellen auf Cardamine amara. Die zernagten und durchlöcherten Blätter verrathen sehr bald seine Gegenwart.

6. ***Phaedon Betulae*** L. = *Cochleariae* Fb. wurde von Gyllenhal und mir auf Veronica beccabunga gefunden; häufiger traf ich denselben im Frühling an nassen Waldstellen auf Card. amara an. — Die Larven entdeckte ich gleichzeitig mit denen von Helodes beccabungae Hllw. an dem Quellen-Ehrenpreis, deren Blätter sie auf der Unterseite benagen. Die Verwandlung geht in der Erde ohne Gespinnst vor sich; die Puppenruhe dauert nur 14 Tage.

Larve haarig, breit, schwarz; Kopf mit längern Haaren besetzt, welche in 4 Bogenlinien geordnet sind. Fühler 3gliedrig, 1. Glied weisslich, Endglied am längsten, zweispitzig; Ocellen 4 an jeder Seite des Kopfes; Kiefer breit, 4zähnig, der vordere Zahn stumpf und undeutlich, der 3. am grössten. Maxillartaster 4-, Lippentaster 2gliedrig, kegelförmig. Der dunkelgrüne Körper trägt 2 Querreihen kleiner Schwielen auf jedem Segment, die mit einem Borstenhaar besetzt sind. Die etwas grössern randständigen Wärzchen tragen 2 solcher Börstchen. Auch die gelbe Puppe hat die angegebenen Borstenreihen, wodurch sie sich von der glatten Nymphe des Helodes unterscheidet.

Carduus, Distel und Cirsium, Kratzdistel.

Meist hohe stachelige Krautpflanzen aus der reichen Familie der Compositen. Sie sind meist zweijährig, entwickeln im ersten Jahre die grössern Wurzelblätter und sterben im 2. Jahre ab, nachdem sie zahlreiche Aeste und Blüthenköpfe gereift haben. Die Disteln ernähren eine grosse Anzahl von Insekten und ziehen eine eben so grosse Menge derselben durch ihre honigduftenden Blüthen herbei.

1. ***Aphis Cardui*** L. bewohnt vom Juni bis September nicht bloss Disteln (Carduus crispus, acanthoides, nutans und Cirsium lanceolatum), sondern auch Malven (Malva sylvestris,

rotundifolia) Kreuzkraut (Senecio Jacobaea, vulgaris) und saugt gesellschaftlich an den Stengelspitzen und Aesten oder an den Achseln der Zweige.

2. *Aphis Jaceae* L. lebt von Juni bis Sept. gesellig an den Stengeln, Blüthenstielen und Kelchen von Carduus nutans, crispus und Centaurea cyanus, jacea, scabiosa.

3. *Aphis Serratulae* L. Diese braune metallisch glänzende Blattlaus lebt von Juni bis Sept. gesellig am Stengel der Kratzdistel (Cirsium arvense, oleraceum).

4. *Aphis papaveris* Fb. (Siehe Capsella p. 224.)

5. *Monanthia Cardui* L., eine kleine graue Wanze, lebt im Sommer auf verschiedenen Disteln (Carduus nutans, crispus und Cirsium lanceolatum), am liebsten an den Blüthenköpfen, wo man sie dann in verschiedenen Altersstufen antreffen kann.

6. *Capsus nubilus* H.-S., 7. *Capsus Verbasci* H.-S., 8. *Caps. fulvipennis* Kirschb. und 9. *Capsus pabulans L.* = *affinis* Mey., leben im Sommer ebenfalls auf verschiedenen Distelgewächsen: (*Kirschbaum*).

10. *Lonchaena nigra* Mg. Die Larve dieser kleinen Fliege soll nach Perris in den Stengeln von Cirsium lanceolatum leben.

11. *Cheilosia flavicornis* Mg. Die Larve dieses schönen Zweiflüglers nährt sich vom Stengelmark der Carduus crispus und Cirsium oleraceum, in deren Wurzelgegend sie im Herbst gefunden wird. Herr Boie aus Kiel erzog die Fliege nach wiederholt misslungenen Versuchen. Die Larven sind 4‴ lang, dick, runzelig, beinfarbig, am Afterrande mit 2 röthlichen Zapfen versehen. Zur Verwandlung begeben sich dieselben in die Erde ohne die Haut abzulegen; also ohne sichtbares Cocon. Die Fliegen entwickelten sich im warmen Zimmer schon im März, die in der Kälte aufbewahrten im Mai. (Ent. Zeit. IX. p. 212).

12. *Cheilosia variabilis* Mg. Die Larve lebt während des Frühlings und Sommers im Stengelmark von Carduus nutans. Sie beginnt ihren Frass in den Blüthenstielen, wodurch die Blüthenköpfe absterben; später geht sie den Stengel hinab und frisst ihn hohl. Selten findet sich nur eine Larve; gewöhnlich leben deren 3—5 beisammen. Ich fand sie auch

im Stengel von Card. crispus und erzielte die Fliege wiederholt aus den grauen Puppen. — Da der Mitteltrieb der von ihr bewohnten Distein gewöhnlich schon früh von den Larven zerstört wird, so bleiben solche Pflanzen meist niedrig und treiben zahlreiche Aeste mit kleinern Blumenköpfen.

13. *Trypeta solstitialis* L. = *cuspidata* Mg. Die Larve dieser Bohrfliege lebt nach Hammerschmidt in Gallen (?) der Card. nutans, nach Boie im Juni und Juli in den Blüthenköpfen von Card. crispus und Centaurea jacea. Ich erzog sie wiederholt und in grosser Anzahl aus wenigen Blüthenköpfen der Card. nutans, in deren markigem Blumenboden die Puppen tief eingesenkt liegen. Die Fliegen erscheinen im August und Sept. oder erst im Mai des folgenden Jahres. Ihr Feind ist Euritoma verticillata, wahrscheinlich auch Trigonoderus amabilis und Semiotus diversus.

14. *Trypeta Serratulae* Loew. fliegt nach Loew im Sommer auf Carduus- und Cirsium-Arten. Ich fing sie ebenfalls auf Cirsium lanceolatum und erzielte aus den einige Monate später mit den gesammelten Blüthenköpfen eingebrachten Larven 3—4 Fliegen, die sich noch in demselben Sommer entwickelt hatten.

15. *Trypeta Lappae* Loew. wurde von Loew aus Larven erzogen, die in den Blüthenköpfen von Carduus acanthoides lebten.

16. *Trypeta Leontodontis* Deg. Diese Bohrfliege, welche Degeer und Meigen aus Larven erzogen, die in den Samen von Leontodon Taraxacum und Arctium lappa lebten, wurde von Andern aus Carduus acanthoides und von Frauenfeld aus den Köpfen von Serratula mollis erzogen. Ich erhielt sie in Menge aus den Blüthenköpfen von Chrysanthemum leucanthemum und Crepis biennis. Die Verwandlung geht in der Nahrungspflanze selbst vor sich.

17. *Trypeta Cardui* L. Die Larve dieser schönen Fliege lebt im Herbst in grossen, mehrkammerigen Gallen des Cirsium arvense, verwandelt sich noch vor dem Winter darin und erscheint im Juni des folgenden Jahres als vollkommenes Insekt. Die festen Gallen bestehen in einer Stengelanschwellung, erhalten allmählig eine längliche, fast birnförmige Gestalt und umschliessen gewöhnlich 3—6 Larven. Als Feinde

und Schmarotzer nennt Kirchner: Synergus ruficornis Hrt. und Eurytoma verticillata, Torymus nov. sp. und Eurytoma n. sp.

18. *Trypeta Arctii* Deg. = *Onthrophes* Loew. erzog ich aus den Blüthenköpfen von Centaurea jacea, woraus auch Bouché sie erhielt. Dieselbe Fliege erzielte Curtis (nach Westwoods Angabe) aus den Blüthenkörbchen von Centaurea Cyanus. Nach Meigen lebt die Made in den Samen von Leontodon Taraxacum. Ich erhielt die Fliege im März aus eingesammelten Köpfen von Cirsium lanceolatum; Cirs. oleracium und palustre lieferten Herrn Boie die Fliege im Juli. Die zweite Generation glaubt derselbe aus Centaurea jacea erhalten zu haben.

19. *Trypeta stylata* Mg. erzog Justizrath Boie in Kiel Ende Juni und Anfangs Juli aus Cirsium lanceolatum, in deren Blüthenköpfen sich die Larven von den Samen nähren.

20. *Trypeta flava* Geoff. = *Arnicae* Mg. Herr Boie erhielt diese Bohrfliege aus den Blüthenköpfen von Cirsium palustre, nachdem Trypeta Ontrophes Loew. bereits ausgeschlüpft war. Auch Frauenfeld erzog diese Bohrfliege aus verschiedenen Disteln, besonders Carduus nutans und Cirsium arvense.

21. *Trypeta Winthemii* Mg. erhielt Boie im Juni und Juli aus den Blüthenkörbchen von Cirsium lanceolatum.

22. *Trypeta gemmata* Loew. erzog Herr Justizrath Boie aus den Blüthen verschiedener Compositen: Cirsium palustre, Anthemis arvensis, Hieracium sabaudum, Chrysanthemum leucanthemum (Vergl. Anthemis, Jahrg. 1858 p. 178).

23. *Trypeta acuticornis* Lw. Die Larven leben nach G. Frauenfeld im Spätsommer in den Köpfen von Cirsium eriophorum, überwintern im Puppenstande darin und liefern im Frühlinge die Fliegen, welche oft mit Tr. terebrans und onotrophes zu gleicher Zeit daraus hervorgehen.

24. *Tryp. aprica* Fll. erzog Frauenfeld aus den Blüthenköpfen von Cirs. erisithales, in deren Fruchtboden sie sehr verhärtete Anschwellung verursacht.

25. *Trypeta conura* Lw. erhielt Frauenfeld sowohl aus dem hart und dick angeschwollenen Blüthenboden von Cirsium erisithales als aus weichern Anschwellungen von Cirs. oleraceum, die er beide in den Voralpen sammelte.

26. *Trypeta terebrans* Lw. erhielt Frauenfeld in un-

zähliger Menge aus den Blüthenköpfen von Cirsium eriophorum, in deren angeschwollenen Böden die Puppen überwintern.

27. ***Trypeta florescentiae*** L. erzog Frauenfeld aus Cirsium canum vom Neusidlersee.

28. ***Trypeta Hyoscyami*** L. entdeckte Frauenfeld auf Carduus nutans, in deren Blüthenköpfen die Larve wohnt. (Sitzungsb. d. k. Ak. d. W. math.-nat. Classe, 1857 p. 546).

29. ***Cecidomyia longicornis*** Win. Die gelbröthliche Made dieser Mücke lebt zwischen den Blüthen und jungen Samen von Cirsium palustre, lanceolatum etc. Als Feind derselben wird Platygaster cecidomyiarum N. genannt.

30. ***Sciara praecox*** Mg. Die gelben, schlanken Maden leben gesellschaftlich in den hohlen, dürren Stengeln verschiedener Disteln und nähren sich von den zermalmten Resten, welche die Larven von Myelois cribellum und Cheilosia variabilis zurückgelassen haben. Die Mücken erscheinen bei Zimmerzucht Ende April.

31. ***Phytomyza Syngenesiae*** Hardy = ***albiceps*** Mg. wurde aus Larven erzogen, die in den Blättern von Senecio vulgaris, Jacobaea, Cirsium arvense, oleraceum und Sonchus oleraceus geschlängelte Gänge miniren.

32. ***Lema rugicollis*** Kug. Der Käfer lebt nach Cornelius (Ent. Zeit. 1859 p. 44) auf Cirsium arvense, auf welcher Distel er auch die Larven im Juni entdeckte. Diese entziehen sich gern dem Lichte, indem sie an der Unterseite der Blätter in den buchtigen Blandrändern sitzen und das Blattfleisch bis auf die Epidermis der obern Blattfläche abnagen. Auch sie sind wie alle deutschen Lema-Arten, auf der Oberseite mit ihrem Kothe, der hier tief schwarz ist, bis an den Kopf überzogen. Zur Verwandlung gehen sie in die Erde, welche sie nach 14tägiger Puppenruhe als vollkommenes Insekt wieder verlassen.

33. ***Argopus testaceus*** Fb. wird im Frühling und Sommer ziemlich häufig auf Carduus nutans, Cirsium lanceolatum, oleraceum und arvense und Centaurea jacea angetroffen, deren Wurzelblätter er oberseits benagt oder durchlöchert. Ich vermuthe die Larve unter den Minirern, doch ist es mir bis heute noch nicht gelungen, den Käfer daraus zu erzielen. Schon zweimal misslang mir der Versuch, denselben aus

Larven, welche von Juli bis Oktoberlange, oft vielfach geschlängelte oberseits sichtbare Gänge in den Blättern der genannten Disteln miniren, zu erhalten. In Lebensweise und Gestalt ähnelt sie ganz der gelben Larvevon Apteropoda ciliata Ol., die ich an Plantago, Teucrium Nasturtium minirend fand.

Larve 2‴ lang, gelblich beinfarbig, kahl, fast walzlich; der kleine, flache Kopf braun, glänzend; der Nackenschild mit bräunlichem Anflug; 2. und 3. Brustring oben mit 8 braunen Fleckchen: 2 genäherte auf der Mitte am Vorderrande, 6 etwas näher dem Hinterrande eine Querreihe bildend, je 3 und 3 näher zusammengestellt. Die Hinterleibsringe ganz glatt, flachlich; seitlich mit 2 grubigen Beulen auf jedem Segment. Die 6 kurzen Brustfüsse bräunlich; die Bauchfüsse fehlen. Die Verwandlung erfolgt in der Erde.

34. *Argopus Cardui* L. Dieser, dem Vorigen in Allem sehr ähnliche Flohkäfer wurde von Gyllenhall in Schweden auf Cirsium lanceolatum angetroffen und bewohnt in Deutschland höchst wahrscheinlich dieselben Futterpflanzen wie Argopus testaceus.

35. *Cassida rubiginosa* Hbst. lebt nach den übereinstimmenden Angaben von Gyllenhal, Scholz, Gravenhorst, Cornelius im Sommer auf Carduus, Cirsium und Chenopodium. Lehrer Cornelius fand die bedornten Larven am 17. Juli auf Cirsium arvense. Es ist nach diesem höchst sorgfältigen Beobachter dieselbe, welche schon Roesel (Theil II Hft. 4. p. 13) beschreibt und abbildet. Herr Cornelius fand Käfer und Larve nur auf der von ihm bezeichneten Pflanze. Sie fressen auf der obern Blattseite die fleischigen Theile bis auf die Epidermis der Unterseite, wodurch manches Blatt fensterfleckig erscheint. — Näheres über Larve, Puppe und Käfer findet man bei Cornelius (Ent. Zeit. Jahrg. VII. p. 396).

36. *Cassida muraea* L. soll nach Klingelhofer die Distel und verschiedene Alant-Arten (Inula salicina, britannica, hellenium) bewohnen, was Illiger und Gyllenhal bestätigen; v. Uechtritz gibt Tanacetum, Herbst Mentha sylvestris und Lycopus europaeus als Nahrungspflanzen an; Pflümer fand den Käfer im August auf Inula dissenterica, Lycopus und Mentha sylvestris. Ich erzog denselben aus Larven, welche im Juli auf Inula und Lycopus lebten.

37. ***Cassida equestris*** F. Dieser grüne Schildkäfer findet sich nach Panzer auf Labiaten, nach Gyllenhal auf der Mentha, nach Linné auf Mentha und Lycopus, nach Dr. Schmidt auf Melissa officinalis, Nepeta u. Salvia, nach Dr. Suffrian und eigener Beobachtung auf Mentha aquatica, rotundifolia, nach Apetz und mir auch auf Cirsium arvense; auf beiden Pflanzengattungen sah ich Käfer und Larve zugleich. An einem trocknen Standorte fand ich die Blätter des Cirsium arvense sämmtlich skeletirt und die Pflanzen davon im Absterben begriffen.

38. ***Galleruca (Adimonia) rusticá*** F. Die schwarzen fettglänzenden, stacheligen Larven sind denen von Adimonia Tanaceti L. bis zum Verwechseln ähnlich. Sie fressen im Juni die wurzelständigen Blätter von Centaurea jacea, Cirsium palustre und Scabiosa succisa. Zur Verwandlung gehen sie in die Erde und erscheinen Mitte Juli als vollkommenes Insekt.

39. ***Cleonus sulcirostris*** L. Diesen gemeinen Rüsselkäfer erzog ich aus weissen braunköpfigen Larven, welche die untern Stengeltheile und Wurzelstöcke derselben Pflanze bewohnten, in deren Blüthenköpfen zu gleicher Zeit die Larven von Larinus jaceae lebten. Diese Distelstauden hatten schon früh ihren Hauptstengel eingebüsst und bargen in den starken grundständigen Aesten mehrere Bewohner, deren Gegenwart an dem trauernden Laube leicht ersichtlich war. — Die Verwandlung bestand der Käfer, der sich Ende Juli entwickelte, in einer Wiege des Stengels.

40. ***Larinus planus*** Fb. = *Carlinae* Ol. Diesen Käfer, welcher in hiesiger Gegend während des Winters unter Baumrinden (von Cytisus laburnum, Pinus abies etc.) zu finden ist, erzog ich aus weissen, gekrümmten, braunköpfigen Larven, welche Ende Juni die Blüthenköpfe von Carduus crispus bewohnten. Eine völlig ausgebildete Larve hatte gewöhnlich sämmtliche Blümchen und Samen eines Körbchens nebst dem Blumenboden ausgefressen, so dass die verdorrten zusammengezogenen Kelchblättchen noch eine schützende Decke der Puppe bildeten. Der Käfer entwickelt sich Anfangs Juli.

Alex. Laboulbène und M. Perris erzogen den Käfer gleichfalls aus Larven; ersterer aus den Blüthenköpfen von Cirsium arvense, letzterer von Cirsium palustre. (Annales d. l. soc.

entom. de France, 3 série, VI, 1858, p. 277—284, tab. 7. fig. 1—8).

41. *Rhinocyllus latirostris* Fb. Die Larve lebt nach Goureau (Annales d. l. soc. entom. de France III p. 95) in dem Blüthenboden von Carduus nutans; Herr Boie aus Kiel erzog den Käfer aus Larven, welche die Blüthenkörbchen von Cirsium palustre bewohnten und Mitte Juli das ganze Innere des kugeligen Kopfes eingenommen hatten. Der Käfer erschien im Laufe des August. Ich selbst fing den Käfer mehrmals auf Cirsium arvense und erzog denselben in dem heissen Sommer 1857 in grosser Anzahl aus den Blumenköpfen von Carduus nutans, in deren markigem Boden ich die weissen Larven Anfangs Juli zu 3—8 in Gesellschaft mit Raupen von Cochylis posterana und Maden einer Cecidomya fand. Die Käfer entwickelten sich bereits in der letzten Hälfte desselben Monats. — Goureau erhielt als Feind des Käfers: Bracon urinator N.

42. *Agapanthia Cardui* Fb. Der Käfer wird nach Panzer auf Disteln, in hiesiger Gegend am häufigsten auf Galeopsis tetrahit gefunden. Die Larve lebt im Herbst und Winter im Stengelmark und Wurzelstock verschiedener Krautpflanzen, als: Cirsium arvense, Heracleum Spondylium, Senecio Fuchsii, memorensis, Eupatorium cannabinum, Galeopsis tetrahit und Chrysanthemum leucanthemum. Sie ist im April und Mai erwachsen, hält ihre Verwandlung in der Nahrungspflanze ohne Cocon und liefert nach 14tägiger Puppenruhe den Käfer. — Die Larve ist 1″ lang, gelblichweiss, fusslos, walzig, die 2 ersten Brustringe unten höckerartig verdickt. Kopf schwarz mit einzelnen braunen Haaren besetzt, glatt, oben am Hinterrande mit dreieckigem weisslichen Fleck, von welchem nach vorn 2 gleichfarbige Bogenlinien ausgehen. Oberlippe braun und behaart; Kiefer stumpflich, 3zähnig, Kiefertaster 4gliederig, kegelförmig; Augen sehr klein, jederseits am Grunde der Kiefer eingefügt. Erster Brustring oben mit braunem, querlänglichen Schildchen, unten mit 2 gleichfarbigen Flecken. Die punktförmigen Stigmen und die sehr dünne Behaarung hellbraun; letztere auf dem Afterschild und an der stark vorstehenden Brust dichter. Die glänzenden Leibesringe zeigen auf dem stets gekrümmten Rücken chagrinartig gekör-

nelte, querlängliche, durch eine Mittelfurche in 2 Theile getheilte Höcker, die man auf den ersten Blick für 6 Fusspaare zu halten geneigt ist.

43. *Ceutorhynchus litura* F., dessen ersten Stände noch unbekannt sind, soll nach Gyllenhal auf Disteln gefunden werden.

44. *Apion carduorum* Krb. = *gibbiroste* Gll., wurde von Walton und Gyllenhal im Juli und August auf Disteln gefunden.

45. *Apion aterrimum* Gll. = *radiolum*, lebt nach Gyllenhal ebenfalls auf Disteln, nach Walton auf Malva sylvestris. Ich erzielte den Käfer aus Larven, welche im Sommer Gänge im Stengelmark der Lavatera, Alcea und Malva minirten. Die Verwandlung geht in der Nahrungspflanze, die Entwickelung im Herbst und nächsten Frühling vor sich.

46. *Ceutorhynchus pulvinatus* Sch. entdeckte Heeger in den Blüthenköpfen von Cirsium arvense. Die Larven wohnen in den Samen und gehen, sobald sie erwachsen sind, aus diesen heraus, fallen auf die Erde und verwandeln sich dort ohne Gehäuse (Sitzungsb. der Wien. Akad. XIV).

47. *Grapholitha jaceana* Z., welche ich öfter aus Sträuchern von Cirsium lanceolatum aufscheuchte, erhielt ich auch aus den eingesammelten Blüthenköpfen dieser Pflanze.

48. *Homoeosoma binaevella* Kb. Dieser kleine Falter, dessen Larve von Hornig bei Wien Ende Mai und Anfangs Juni im Innern der Blüthenköpfe von Carduus acanthoides entdeckte, fliegt Mitte Juli. Nach v. Hornig ist die Raupe ½" lang, Kopf klein, rund, glänzend dunkelbraun; Nackenschild gross, dunkler als der Kopf, in der Mitte durch eine helle Linie getheilt; beiderseits dieser Linie befindet sich ein schiefliegender Eindruck. Das Colorit des Leibes ist ein ins Röthlich ziehendes schmutziges Hellgrau. Ueber die Rückenmitte läuft ein dunkelbrauner Streif; zu beiden Seiten desselben verschiedene, mit einem feinen Haar besetzte Punkte. Bauchfüsse von der allgemeinen Körperfarbe; Brustfüsse dunkler.

49. *Cochylis posterana* Hffg. = *ambiguana* Fr. = *minorana* Prittw. (Siehe Arctium Jahrg. 1858 p. 180).

50. *Cochylis dubitana* Hb. Diesen, dem Vorigen sehr

ähnlichen Wickler erhielt ich aus den Blüthenköpfen von Cirsium lanceolatum, doch habe ich versäumt, die Raupe desselben näher zu beobachten.

50. *Sciaphila Wahlbomiana* Hb. Die Raupe dieses noch sehr dubiösen Wicklers wohnt im Mai und Anfangs Juni zwischen zusammengezogenen Gipfelblättern vieler Krautpflanzen, als: Veronica beccabunga, Laminum, Plantago, Papaver Rhoeas, Carduus etc. Nach Mad. Lienig lebt sie an Lysimachia vulgares. Ich finde sie jährlich im Juni in dem Blüthenboden von Chrysanthemum leucanthemum, deren Randblümchen sie zusammenspinnt und über die Stelle der Scheibe zieht, wo sie sich eben von den jungen Samen nährt. Der Schmetterling entwickelt sich im Juli.

51. *Myelois cribrella* Hb. = *Cardui* St. = *Cribrum* S. V. Die Raupe dieser ansehnlichen Schabe nährt sich vom Stengelmark der Carduus nutans und Cirsium lanceolatum, überwintert in der Nahrungspflanze unter einem weissen Gespinnst, verpuppt sich in demselben Ende April und entwickelt sich im Juni oder Juli zum Schmetterling. Ich finde die Raupen meistens zu 3—5 in einem Stengel, wo sie ihre Anwesenheit durch die schon im Winter gebildeten Fluglöcher in der Nähe der Asteinlenkungen verrathen.

52. *Depressaria propinquella* Fr. Die Raupe lebt nach Stainton auf Cirsium lanceolatum, deren Blätter sie benagt. Hofmeister fand die Raupe bei Kassel ebenfalls auf Disteln.

53. *Depressaria cnicella* Fr. Ich erzog den Schmetterling wiederholt aus grünen, sehr behenden Raupen, welche im Juni auf den wurzelständigen Blättern von Cirsium lanceolatum lebten. Sie nagten das Fleisch der obern Blattfläche streifenförmig ab und deckten den leicht versponnenen Blattrand über sich. Herr von Tischer lieferte zur Treitschkeschen Cnicella (Bd. X. 3. p. 177) die Beschreibung einer Raupe, welche im Mai gesellschaftlich auf der Mannstreu (Eryngium campestre) zwischen den anschliessenden Blättern leben soll. Sicher eine andere als die, welche mir die von Zeller als cnicella bestimmte Depressaria lieferte.

54. *Gelechia arumaniatella* St. Die Raupen dieser, der Gelechia artemisiella sehr ähnlichen Motte miniren im August und September die Blätter verschiedener Disteln (Cir-

sium oleraceum, arvense, lanceolatum). Die oberseitige braune Mine schlängelt sich hauptsächlich an der Mittelrippe entlang, sich hie und da zu Flecken erweiternd. Raupe 3‴ lang, kahl, fettglänzend, schmutzig grünlich gelb; Kopf bräunlich, Nackenschild vorn gelblich, die grössere hintere Hälfte schwarzbraun. Ueber den Rücken läuft eine schmale, dunkele Strieme (vom durchscheinenden Darmkanal herrührend); auf jedem Segment stehen 6 sehr kleine, mit einem Haar versehene Wärzchen, welche auf dem 2. und 3. Brust- und letzten Hinterleibsringe eine Querreihe bilden, auf den übrigen Segmenten aber in 2 Reihen, vorn zu 4, hinten zu 2 geordnet sind. Das Aftersegment ist höckerlos, schwarzgrau. Seiten und Bauch heller; erstere zeigen auf jedem Ringe 2 schwarze Punkte. Die 6 Brustfüsse dunkelbraun, die unscheinbaren Bauchfüsse wie die Nachschieber gelblich. — Die Verwandlung geht in der Erde, die Entwickelung des Falters im nächsten Frühjahre vor sich.

55. ***Paedisca Cirsiana*** Zell. = *scutulana* S. V. = *Chalybeana* H.-S. Dieser Wickler fliegt Anfangs Juni und ist weit verbreitet. Die röthlichen Raupen leben nach Mann, Herrich-Schäffer und eigener Beobachtung in dem Stengelmark von Cirsium palustre. Sie kommen in 2 Generationen vor. Von der Sommergeneration überwintert die Puppe in der Nahrungspflanze, wo man sie von Februar bis Ende April in den dürren Stengeln finden kann.

56. ***Gortina flavago*** Fr. Die Raupe dieser schönen Eule wurde von mir im Stengel des Cirsium palustre gefunden. Hering entdeckte sie bei Stettin in Senecio paludosum. (Vergl. auch Arctium, Jahrg. XV. p. 179).

57. ***Plusia circumflexa*** Kb. (Siehe Achillea, Jahrg. XIII. p. 181).

58. ***Orthosia humilis*** Fb. Die Raupe wurde von G. Koch in der Wetterau zweimal Abends im Juni auf Carduus acanthoides erbeutet. Nach Treitschke kommt sie auf Sonchus oleraceus, nach Hübner auf Leontodon Taraxacum vor. Die Verwandlung geht in der Erde vor sich; der Schmetterling fliegt im Juli und August.

59. ***Vanessa Cardui*** L. Die Raupe hat nach G. Koch einen grossen Speisezettel. Derselbe fand sie schon auf

Gnaphalium arenarium, Achillea millefolium, Malva rotundifolia, Artemisia vulgaris, Carduus nutans, Cirsium arvense. Von andern wurde sie auf Filago arvensis, Onopordon acanthium, Cynara scolymus, Centaurea benedicta, Urtica, Cirsium palustre, lanceolatum angetroffen. Zeller fand die Raupe im Sept. auf Gnaphalium luteo-album, zwischen den Wurzelblättern in einem Gehäuse wohnend. (Vergl. auch Achillea, Jahrg. XIII p. 180.)

Carex, Riedgras, Segge.

Diese artenreiche Pflanzengattung aus der Familie der Cyperaceen ist in allen Theilen Deutschlands reichlich vertreten; doch liebt sie weniger den Culturboden als freie besonders nasse Standorte. In sumpfigen Niederungen bilden die Riedgräser grösstentheils den sauern, wenig Milch liefernden Rasen, welcher vom Rindvieh auch nicht sonderlich gern abgeweidet wird. Von Insekten wurden bis jetzt meist Raupen verschiedener Schmetterlinge auf ihnen angetroffen.

1. *Elachista Gleicheniella* St. = *Fractella* H.-Sch. Die Larve dieser kleinen Schabe, welche im Juni und Juli in einigen Gegenden Deutschlands fliegt, minirt nach Stainton mit ziemlich kleiner Mine die Blätter der Carex-Arten, doch auch noch in einer andern Grasart.

2. *Elachista cinereopunctella* Hw. Diese winzige Schabe fliegt nach Frey zu Anfang Juni an lichten Waldstellen, besonders Abends. Stainton fand die Larve nach der Ueberwinterung im ersten Frühling in Carex glauca, deren Blätter sie herabminirt. Sie liebt beschattete Stellen und ist prachtvoll roth gefleckt.

3. *Elachista biatomella* St. = *dissemiella* H.-Sch. Die Larve wurde in England in den Blättern einer Carex-Art, mit weissen Flecken minirend, im April angetroffen. Die kleine Schabe fliegt in der Schweiz auf trocknen Waldwiesen in doppelter Generation, Ende April und Anfangs Mai und wieder im August. (Frey.)

4. *Chilo forvicellus* Thunb. Die Larve dieses weit verbreiteten kleinen Falters lebt in den Halmen der Poa aquatica, nach Moriz in zusammengerollten Blättern der Carex-

Arten. Sie überwintert und verwandelt sich innerhalb des grünen Halmes zur Puppe. Der Schmetterling erscheint im Juni.

5. ***Xylina vetusta*** Hb. Die Raupe soll auf Juncus effusus et glomeratus leben; Herr Dahl nährte sie mit Carex-Arten; nach Hering kommt sie auf Gräsern, besonders Festuca, ferner an Rumex hydrolapathum vor. G. Koch, welcher die Raupen im Juni und Juli bei künstlicher Zucht mit den Blättern von Polygonum persicaria und den zarten Stammschossen von Populus italica fütterte, wobei sie gut gedeihen, behauptet, dass sie bei der Fütterung mit Carex zu Grunde gegangen seien. Die Verwandlung geht in der Erde, die Entwicklung des Schmetterlings im August und September vor sich.

6. ***Plusia festucae*** Hb. Die überwinterte Raupe nährt sich im Mai und Juni von Carex riparia, vesicaria, Glyceria fluitans, Typha latifolia, Sparganium ramosum und Arundo Phragmitis. Dasselbe bestätigt G. Koch und fügt noch hinzu, dass sie feuchte Ufer und sumpfige Stellen liebe, wo sie die Samen und Blätter von Alismo plantago und Juncus-Arten verzehre. (Vergl. Jahrg. XIII, Alisma p. 244.)

7. ***Apamea unanimis*** Hb. Die Raupe lebt von August bis zum Herbst auf Carex-Arten, Arundo und Phalaris, überwintert in deren hohlen Halmen und liefert den Schmetterling im Mai. (Vergl. Arundo, Jahrg. XIII. p. 245.)

8. ***Leucania impura*** Hb. Die überwinterte Raupe wird im April und Mai auf Carex-Arten und Arundo Phragmitis gefunden, deren Blätter sie verzehrt. (Vergl. Arundo, Jahrg. XIII. p. 244.)

9. ***Simyra venosa*** Brkh. Die bei Arundo (Jahrg. 1856 p. 244) beschriebene Raupe liebt nach Hering verschiedene Wasserpflanzen, als: Carex, Arundo, Typha, Rumex hydrolapathum, Iris pseudacorus, Menyanthes trifoliata, Lythrum salicaria, besonders Glyceria spectabilis. Sie soll sich nach demselben Beobachter in 2 Generationen, einmal im Juli und das 2. Mal Mitte September finden. (Ent. Zeit. Jahrg. IV. p. 17.)

10. ***Nonagria fluxa*** Hb. Die Raupe dieser Eule findet sich nach Moritz in Stengeln von Glyceria aquatica und Ca-

rex riparia und paludosa, in der Nähe der Wurzeln. Herr Mussehl fand sie in dem Halme von Typha latifolia. Die Verwandlung geht in der Nahrungspflanze, die Entwickelung des Falters im August und Anfangs September vor sich. — Raupe bei Treitschke mit N. nexa verwechselt. F. Schmidt aus Wismar macht auf diesen Irrthum des Herrn Moritz aufmerksam und liefert (Ent. Zeit. Jahrg. 19 p. 366) die Beschreibung der N. fluxa, die mit jener ähnliche Lebensweise und Nahrungspflanze haben soll.

11. *Erastria* (*Hydrelia*) *unca* S. V. Dieser kleine Nachtfalter fliegt Ende Juni und Anfangs Juli auf Sumpfwiesen, wo man ihn vor der Abenddämmerung oft in Anzahl fängt. Dahl fand die Raupe an Riedgräsern; nach Duponchel soll sie nur 3 paar Bauchfüsse haben und sich in einem leichten Gespinnste verwandeln.

12. *Orgyia coenosa* Hb. Die Raupe lebt nach Kirchner Ende Mai und Anfangs Juni auf Carex acuta, riparia und Festuca. Der Schmetterling fliegt bei Berlin im Juli.

13. *Hipparchia Corinna* Bon. Die Raupe dieses Tagfalters lebt im Juli und August auf Carex gynomana und Triticum cespitosum.

14. *Donacia linearis* Hppe. = *simplex* aut. lebt nach Suffrian auf Glyceria aquatica, Carex riparia, paludosa, nach Ahrens noch auf Sparganium simplex.

15. *Donacia dentipes* F. (Siehe Caltha p 219).

16. *Donacia Lemnae* F. (Vergl. Caltha p. 219).

17. *Don. Sagittariae* Fb. wurde von Suffrian auf Carex paludosa gefunden.

18. *Don. impressa* Pz. lebt nach übereinstimmenden Beobachtungen von Kunze und Suffrian auf Carex paludosa und acuta.

19. *Don. dentata* Hppe. Herr Kunze und Suffrian geben die Pfeilwurz (Sagittaria), Herr Rosenhauer Riedgräser als Nahrungspflanzen an.

20. *Don. Typhae* Brahm. bewohnt nach Ahrens Sparganium simplex, Scirpus maritimus, Potamogeton natans und Trapa natans, nach Rosenhauer Typha latifolia, nach Suffrian Sparganium ramosum und Carex riparia, paludosa.

21. *Don. simplex* F. = *semicuprea* Pz. Dieser Rohrkäfer

wird im Frühling auf verschiedenen Wasserpflanzen, als: Arundo, Sparganium simplex et ramosum, Carex riparia, paludosa, angetroffen.

22. ***Don. discolor*** Hppe. lebt nach Ahrens auf Arundo, Sparganium ramosum; Suffrian fand ihn an den Aehren von Carex paludosa, stricta, glauca, panicea; nach Gyllenhal kommt er auch auf Caltha palustris vor. (Vergl. Arundo Jahrg. XIII. p. 243.)

23. ***Don. rustica*** Schüpp. Dieser, von einigen Autoren nur für eine Spielart angesehene Rohrkäfer, wurde von Schaum, Schüppel und Schmidt bei Berlin auf Caltha palustris, nach ersterm auch auf Carex filiformis gefunden.

24. ***Don. affinis*** Kunz wird an der Elbe und Havel im Mai und Juni auf Carex riparia, paludosa und cespitosa gefunden.

25. ***Don. nigra*** Fb. Germar und Suffrian fanden diesen Käfer an den Stengeln und Blättern des Teichrohrs; nach Kunze kommt er auch auf Carex riparia, acuta und cespitosa vor.

26. ***Balonomorpha (Apteropoda) Caricis*** Mkl. Dieser kleine Flohkäfer, dessen Larve höchst wahrscheinlich ein Blattminirer ist, wurde in der Schweiz auf Carex bryoides gefunden.

27. ***Typhaea (Telmatophilus) Caricis*** Ol., der auf verschiedenen Schilfgewächsen, als: Typha latifolia, Sparganium ramosum und Carex riparia, paludosa, acuta, angetroffen wird, nährt sich vom Pollenstaub dieser Gewächse.

28. ***Anthicus bimaculatus*** Ill. soll nach Gyllenhal an den Wurzeln von Carex arenaria leben.

29. ***Erirhinus Festucae*** Hbst. Justizrath Boie aus Kiel fand die Larven dieses schlanken Rüsslers in den Stengeln von Scirpus palustris, von dessen Mark sie leben. Die Verwandlung erfolgt in der Nahrungspflanze, dicht über dem Wasser, was die seitlichen Lohrlöcher verrathen. Der Käfer entwickelt sich im Sept., wird aber nach Ueberwinterung auch noch im Mai auf verschiedenen Ufergräsern, namentlich Carex riparia, paludosa angetroffen, deren Blätter er benagt.

30. ***Crepidodera exoleta*** Fb., welcher in hiesiger Gegend nicht selten auf Disteln vorkommt, soll nach Gyllenhal in Schweden auf Gräsern, vorzüglich Carex-Arten leben.

Carlina, Eberwurz.

Ein niedriges Distelgewächs, mit 2 deutschen Arten, wovon Carlina vulgaris lichte trockene Standorte, Oeden und Triften liebt und eine grosse Verbreitung hat, Carlina acaulis eine Gebirgs- und Alpenpflanze ist. Sie haben nur wenig von Insektenfrass zu leiden.

1. *Gelechia aestivella* Metzn. = *lapella* Lin. = *carlinella* Sl. (Siehe Arctium, Jahrg. 1856 p. 230). Goureau et Dr. Laboulbène liefern (Annales d. l. soc. entom. de France 1858 p. 263—276) eine sehr genaue, durch Abbildungen erläuterte Beschreibung der drei verschiedenen Stände dieses Schmetterlings, welche mit meinen Beobachtungen ganz übereinstimmt, doch ist die Zeichnung des Falters sicher verfehlt, denn unter 50 meiner gezogenen Exemplare befindet sich nicht eines, welches der angezogenen Abbildung ähnlich ist. — Als Feind nennt Goureau Agathis malvacearum Latr., den ich auch in einigen Exempl., Ag. tibialis dagegen in grosser Anzahl mit jener Schabe erhielt.

2. *Depressaria Arenella* S. V. = *Giloella* Hb. Die Raupe dieser weitverbreiteten Schabe lebt im Juni und Juli an Centaurea jacea, Sonchus, Carlina vulgaris und Arctium Lappa, deren eingerollte Blattspitze oder umgeschlagenen und versponnenen Blattrand sie bewohnt. (Vergl. Arctium p. 262.)

3. *Vanessa Cardui* L. Die Raupe lebt einsam auf verschiedenen Distelgewächsen, angeblich auf Carlina vulgaris. (Vergl. Carduus p. 235.)

4. *Larinus senilis* Fb. wurde von Kellner und Strübing an den Vorbergen des Thüringer Waldes gefunden; ersterer gibt (nach M. Bach) Carlina acaulis als Nahrungspflanze an. Wahrscheinlich lebt die Larve nach Art der Verwandten (Rhinocyllus latirostris und Larinus jaceae L.) im Fruchtboden dieser Distel.

Carpinus, Hainbuche, Weissbuche.

Ein in Deutschland ziemlich allgemein verbreiteter Laubholzbaum aus der Familie der Cupuliferen, der in der Rheinprovinz häufig zu Einfriedigungen von Gärten, Wiesen und

Hainen benutzt wird. Insekten, namentlich Schmetterlingsraupen, ernährt die Weissbuche eine grosse Anzahl.

1. ***Psylla Carpini*** Foerst. College Foerster entdeckte dieselbe in beiden Geschlechtern bei Aachen auf der Hainbuche, wo sie jedoch ihrer Seltenheit wegen nie schädlich wird.

2. ***Lecanium Carpini*** L. = ***vagabundum*** Foerst. Die braunen hochgewölbten Weiber saugen an den vorjährigen und älteren Zweigen. Die winzigen Männchen sind bis jetzt noch den forschenden Blicken entgangen. Kranken Bäumen, die auch gewöhnlich häufiger von ihnen befallen werden, schaden sie wohl am meisten. Im vorigen Jahre waren einige Rosskastanien unserer städtischen Promenade, die vom Froste viel gelitten hatten, so ausserordentlich damit bedeckt, dass keine freie Rindenstelle mehr daran zu finden war. Laub und Blüthen verkümmerten und kamen nicht zur Entwickelung.

3. ***Aleurodes Carpini*** Koch. Die lebhaft gelbe Milbenlaus hat weisse Flügel und 4 dunkelrothe Augen. Sie erscheint nach Kreishofrath Koch schon im Mai und bewohnt die Hainbuchen am liebsten, welche niedrig sind. Die Larven und Nympfen sitzen, gleich Schildläusen, fest an die Unterseite der Blätter angesogen.

4. ***Aphis Coryli*** Goetz. findet sich im Juni und Juli zerstreut unter den Blättern der Haselstaude, Weissbuche und Esche. Sie bewirkt durch ihr Saugen weder Entfärbung noch Krümmung des Blattes.

5. ***Ctenophora bimaculata*** Mg. Die 8‴ langen walzenförmigen Larven leben im Herbste und Winter bis in den April im morschen Holze der Weissbuche, Eiche und Weide, woraus ich sie verschiedene Mal erzog. Die Beschreibung der Larve findet sich bei Bouché (Naturg. der Ins. I. 32).

6. ***Xylophaga ater*** Mg. Herr Baumhauer erzog die Fliege aus moderigem Holze; ich fand die Larve im Mai in einem morschen Weissbuchenstamm; Dr. Scholz traf dieselbe zwischen Splint und Rinde eines gefällten Carpinus-Stammes.

7. ***Eccoptogaster Carpini*** Er. Dieser kleine Borkenkäfer erscheint nach Nördlinger im Mai und Juni und findet sich meist in kränkelnden Bäumen, in deren Stamm er Wagegänge macht. Die Larven fressen vor der Verpuppung

ziemlich weit im Splint ab- und aufwärts. (Ratzeb., Forstins. I. 187).

8. ***Synchita Juglandis*** Fb. (Vergl. Alnus pag. 208).

9. ***Cryptocephalus Loreyi*** Sol. Dieser seltene Blattkäfer lebt nach Dr. Suffrian auf Eichen nnd Weissbuchen. Die ersten Stände sind unbekannt.

10. ***Pachybrachis histrio*** F. (Vergl. Betula p. 98).

11. ***Callidium sanguineum*** L. Die Larven leben nach Gyllenhal und Goureau im Holz der Eichen, nach Ratzeburg unter Rinden von Weiss- und Rothbuchen. Letzterer nennt Xorides praecatorius F. seinen Feind.

12. ***Polydrosus undatus*** Fb. Dieser Käfer ist nach Walton in England anf niedern Fichten gemein; nach Gyllenhal lebt er auf Birken und Haseln; ich fand ihn im ersten Frühling an frisch gekappten Weissbuchen, deren ansfliessenden Saft er gierig aufleckte. Ersten Stände unbekannt.

13. ***Apoderus Coryli*** Ol. (Vergl. Alnus p. 207).

14. ***Anthribus albinus*** L. Gyllenhal gibt Birken, Eichen nnd Weiden als Nahrungspflanzen des Käfers an; ich fand ihn im Juni öfters in Gesellschaft mit Mesosa nebulosa an dürren Stöcken von Roth- und Weissbnchen sitzen, als sie eben die Fluglöcher verlassen hatten.

15. ***Brachytarsus scabrosus*** Fb. Die Larven schmarotzen in verschiedenen Schildläusen; sie wurden in Lecanium Aceris und Carpini gefunden und der Käfer häufig daraus erzogen. (Vergl. Acer p. 171).

16. ***Rhynchites Betulae*** L. (Vergl. Alnus p. 207 und Betula p. 92) Herr F. Stollwerk, welcher die Lebensweise des Käfers auf Alnus beobachtete (Verhandl. des naturwiss. Vereins Jahrg. V. p. 99), nennt Bracon flavipes Nees als gewöhnlichsten Feind desselben.

17. ***Pyrochroa rubens*** Schall. Die Larve lebt nach Panzer in alten Stämmen von Weiden; ich fand den Käfer im August in mehreren Exemplaren an gestutzten Weissbuchenstämmen.

18. ***Melandria serrata Fb. = caraboides*** L. Ich erhielt den Käfer häufig aus anbrüchigen Carpinns- und gefällten Fagus-Stämmen; Gyllenhal nennt noch Quercus und Populus als Nahrungspflanzen der Larve. Feinde: Helcon claviventris und Mesostenus ater. (Rtzb).

19. ***Synodendron cylindricus*** Fb. Larve und Käfer werden in dürren Aesten und Stammtheilen lebender Rothbuchen gefunden. Ich fand eben entwickelte Käfer in dürren Carpinus- und hohlen Eichenstämmen.

20. ***Tarandus tenebrioides*** F. Herr Zenker fand den Käfer im Juni in einem alten Stamme von Carpinus Betulus; nach Gyllenhal wird er in Schweden auch im Holze morscher Pinus-Arten gefunden.

21. ***Lucanus cervus*** L. Die Larven leben nach Gyllenhal in Stämmen von Quercus und Carpinus, nach Schlotthauber in lebenden hohlen Eschen, nach Ratzeburg auch in den Wurzeln von Pinus sylvestris und Fagus sylvatica. Die Käfer fliegen Anfangs Juni.

22. ***Rhizotrogus solstitialis*** L. Der Käfer frisst die Blätter verschiedener Laubhölzer (Carpinus, Fagus, Salix, Populus), während die Larven sich von Wurzeln ernähren.

23. ***Hylecoetus flabellicornis*** F., *Hyl. dermestoides* F. und *Hyl. morio* Fb. wohnen als Larven nach Assessor Pfeil am gewöhnlichsten in Tannenstöcken, doch sollen sie auch, wenn gleich minder häufig, in denen von Quercus, Alnus und Carpinus leben. Die Larvenzeit währt etwa 1 Jahr (von Mai bis April). Ent. Zeit. 1859 p. 74—83. Taf. I. Fig. 1—14.

24. ***Coleophora currucipennella*** F. R. = *cistella* Heyd. Die Sackraupe lebt im Mai nach Messsing auf Weissbuchen, nach Réaumur und Zeller auf Eichen. Der Falter ist weit verbreitet, doch nicht eben häufig.

25. ***Coleophora fuscedinella*** Zell. Nach Frey lebt diese Sackraupe auf Birken, Haseln und Weissbuchen, nach Andern soll sie auch noch auf Rüstern und Erlen vorkommen. (Vergl. Betula p. 108).

26. ***Tischeria gaunacella*** F. R. Diese Schabe wurde zuerst von J. Schaeffer unweit Wien entdeckt. Raupe und Puppe überwintern in abgefallenem Laube, die Schmetterlinge unter Baumrinde, Laub etc. Im Mai verpuppen sich die überwinterten Raupen und liefern im Juni den Falter. — Heeger fand die Raupen auf Rosen, Weissbuchen und Ulmen; sie nähren sich am Rande des Blattes innerhalb einer flachen Mine vom Blattfleisch. (Sitzungsb. d. k. Akad. math.-nat. Classe X. Bd. 1. Heft. 1853).

27. ***Nepticula floslactella*** Hw. Die kaum 2‴ messende Raupe minirt in 2 Generationen die Blätter von Haseln und Weissbuchen. Die Mine ist ein langer, ziemlich stark aber unregelmässig gewundener Gang, der in seinen Anfängen von der Kothlinie fast ganz erfüllt ist. — Die Schabe fliegt im Mai, dann Ende Juli und Anfangs August.

28. ***Nepticula Fagi*** Frey. Eine durch wiederholte Zucht noch näher zu charakterisirende Species, welche nach der Vermuthung ihres Entdeckers kaum etwas anderes als eine dunkle und kleine Form der Sommer-Generation der N. floslactella sein dürfte. (Frey die Tineen der Schweiz p. 384.)

29. ***Nepticula microtheriella*** Wing. Die Larven dieser ausserordentlich kleinen Schabe miniren nach Stainton und Frey in 2 Generationen an Carpinus Betulus und Corylus avellana. Sie wurden schon mit N. floslactella in demselben Blatte gefunden. An Haseln ist sie oft in Vielzahl, nach Stainton schon zu 30 in einem Blatte angetroffen worden. Frey zählte einmal 22 Raupenwohnungen in demselben Blatte. Die Raupe erscheint etwas später als N. floslactella; die Schabe fliegt im Juni und Anfangs August. (Frey a. a. O. p. 386).

30. ***Lithocolletis carpinicolella*** St. Die Larve dieser, der Nept. Coryli Nic. nahe verwandten Schabe minirt in den Blättern der Weissbuche flache rundliche Plätze, die durch die weissliche Epidermis auf der obern Blattseite schon von Weitem in die Augen fallen. Nicht selten sind 3—5 Minen in demselben Blatte. Gegen das Ende der Larvezeit ist die Mine, durch Faltung des Blattes nach oben, fest zusammengezogen und die abgelöste Epidermis nur als schmaler Streif noch sichtbar. Die Schabe der überwinterten Puppe fliegt im Mai, die der Frühlings-Generation Anfangs August.

31. ***Lithocolletis tenella*** Zell. Die Larve minirt in 2 Generationen in den Blättern der Weissbuchen. Die Mine ist lang und schmal und liegt unterseitig zwischen 2 Seitenrippen. Oft kommt sie neben der oberseitigen weisslichen Mine der L. Carpinicolella in dem nämlichen Blatte vor. — Der Schmetterling fliegt im April und Mai, dann im Juli und zu Anfang August an Waldrändern, doch minder häufig als jene.

32. ***Rhinosa costella*** Hb. Die sehr lebhafte Raupe lebt

nach von Tischer im Juni zwischen zusammengezogenen Blättern auf Roth- und Weissbuchen. (Siehe Treitschke IX. 2. 18).

33. *Penthina ocellana* S. V. (Vergl. Programm der h. Bürgerschule z. Aachen 1858.)

34. *Teras Abildgaardana* Hb. (Siehe ebendaselbst p. 10).

35. *Acidalia candidaria* Hb. Die Raupe dieses Spanners lebt nach v. Tischer im August auf Carpinus betulus und Fagus sylvatica; nach G. Koch bei Frankfurt auf Silene nutans, in deren Kapseln Herr Mühling sie fand und mit welchen er sie auch erzog. — Der Schmetterling erscheint im Mai des nächsten Jahres. (v. Tischer bei Treitschke VII. 215).

36. *Acidalia brumata* Hb. Die Raupen dieses schädlichen Spanners werden im Mai und Juni fast auf allen Cultur- und wilden Holzarten getroffen, fressen nach Schmidtberger zuerst die Laubknospen und Blüthendecken, später auch junge Früchte und Blätter. Als Futterpflanzen werden genannt: Pyrus, Mespilus, Prunus, von Ratzeburg auch Quercus, Fagus, Tilia, Ulmus, Carpinus, von Hegetschweiler noch Corylus, Rhamnus, Juglans regia. — Herr Rothlieb in Hamburg nennt Campoplex pugillator Gr. ihren schlimmsten Feind. (Vergl. noch Acer p. 173 und das mehr erwähnte Schulprogramm von 1858.)

37. *Amphidasis pomonaria* Hb. (Vergl. Schulprogramm p. 11 und Nördlinger, die kl. Feinde der Landwirthschaft, Stuttg. 1859.)

38. *Boarmia repandaria* Hb. Die Raupe lebt im Mai und Juni, dann wieder im August auf Carpinus, Betula, Populus und vielen Arten von Gesträuch. Der Schmetterling fliegt Ende April und im Juli. (Treitschke VI. 1. p. 209, X. 2. p. 183.)

39. *Crocallis pennaria* Hb. Die Raupe lebt nach Treitschke im Juli auf Eichen, nach dem Wiener Verzeichniss auf Weissbuchen, nach dem Dessauer Verz. auch auf Rosen. — Die Verpuppung erfolgt in der Erde; der Schmetterling entwickelt sich Ende September oder Anfangs Oktober. (Treitschke VI. 1. 157.)

40. *Cabera pusaria* Hb. (Vergl. Alnus p. 201.)

41. *Ellopia margaritaria* Hb. (Siehe Betula p. 125 und Speyer: Isis 1839. 121.)

42. *Ennemos angularia* Hb. Die Raupe lebt nach Treitschke im Mai und Juni auf Tilia, Quercus, Fagus, Carpinus, Salix. (Vergl. noch Speyer, Isis 1839, 120.)

43. *Ennemos erosaria* Hb. (Siehe Betula p. 126 und Speyer: Jsis 1839 p. 120.)

44. *Ennemos prunaria* Hb. Die Raupe lebt nach Schwarz und Knoch auf Spartium, Prunus, Lonicera, Carpinus, Corylus, Ulmus, Syringa und Plantago major. G. Koch fand die Raupe im April und Mai noch auf Prunus spinosa und Pr. domestica. Zur Verwandlung macht sie ein leichtes Gewebe zwischen Blättern. Der Schmetterling fliegt im Juni. (Treitschke VI. 1. 45.)

45. *Ennemos alniaria* Hb. (Siehe Alnus p. 173 und Betula p. 125.)

46. *Ennemos lunaria* Hb. (Vergl. Alnus p. 173.) Speyer gibt (Isis 1839 p. 119) eine von der Treitschkeschen abweichende Beschreibung der Raupe.

47. *Fidonia aurantiaria* Hb. (S. Betula p. 127 u. Crataegus.)

48. *Fid. defoliaria* Hb. (Siehe Alnus p. 200 und Schulprogramm p. 12.)

49. *Geometra putatoria* Hb. (Siehe Alnus p. 200.)

50. *Orgyia selenitica* Hb. (Vergl. Alnus p. 174.)

51. *Diphthera Orion* Esp. Die Raupe lebt nach Treitschke von Juli bis Sept. auf Eichen, nach Hering und Freyer auf Fagus sylvatica und Betula alba; Speyer entdeckte sie auf Carpinus Betulus und gibt an, dass die von Treitschke erwähnten Rückenflecke auf dem 4., 6. und 9. Ringe stehen.

52. *Orthosia macilenta* Hb. Die in der Maingegend seltene Raupe findet sich nach G. Koch im Frühjahr an Salix-Arten und Hainbuchen. Nach Dahl lebt sie auf Plantago lanceolata und Stellaria media. Die Verwandlung geht in einem lockern Erdgespinnst vor sich; der Schmetterling erscheint im September.

53. *Acronycta Psi* Esp. (Siehe Alnus, Jahrg. 1856 p. 204 und Jahrg. 1858 p. 172.)

54. *Gastropacha Pruni* Hb. (Siehe Amygdalus p. 213 und Betula p. 135.)

55. *Gastrop. Quercus* Hb. (Vergl. Betula p. 135).

56. *Lithosia rosea* Brkh. Die Raupe klopfte Dr. Roessler von Hainbuchen, mit deren Blättern sie auch gefüttert wurde.

57. *Saturnia coecigena* Kup. Mann entdeckte die Raupe in Krain auf der Weissbuche. Nach der letzten Häutung ist sie gewöhnlich feuerig gelbgrün mit orangengelben Warzen und einer blassgelben, oben und unten rothgesäumten Seitenlinie vom Aftersegment bis zum Halsring. Kopf stets schön grün mit braunem Gebiss. Die Verpuppung erfolgt Ende Juni, die Entwicklung des Falters Ende September bis Ende Oktober.

58. *Saturnia Carpini* Hb. (Siehe Alnus p. 202 und Betula p. 130.)

59. *Aglia Tau* Hb. (Siehe Betula p. 130 und Schulprogramm p. 16.)

60. *Harpyia Fagi* Hb. (Siehe Alnus p. 202.)

61. *Notodonta camelina* Hb. (Vergl. Alnus p. 202 und Betula p. 131.)

62. *Liparis dispar* Hb. (Siehe Alnus p. 205, Betula 134 und Schulprogramm p. 16.)

63. *Liparis chrysorrhoeae* Hb. (Vergl. Programm der höheren Bürgerschule zu Aachen 1858 p. 15.)

64. *Liparis auriflua* Hb. (Siehe ebendaselbst p. 15.)

65. *Psyche nitidella*. Die einen köcherartigen Sack bewohnende Raupe frisst nach Degeer die Blätter von Salix aurita, nach Schrank von Prunus spinosa, Alnus und Carpinus. Der Schmetterling erscheint im Juni.

66. *Smerinthus Tiliae* Hb. (Vergl. Alnus p. 202 und Betula p. 129.)

Carum, Kümmel.

Diese auf unsern Bergwiesen häufige Umbellifere nährt ungeachtet ihrer gewürzhaften Säfte sehr wenige Insekten. Mir ist nur die Raupe von

1. *Papillio Machaon* L., welche ausser Kümmel noch Anethum Foeniculum, Apium graveolens, Daucus carota und Pimpinella saxifraga frisst, darauf bekannt geworden. — Kawall nennt Trogus lapidator H. als ihren Feind. (Vergl. Anethum p. 219.)

Castanea, Kastanienbaum.

Ein Baum des südwestlichen Deutschlands aus der Familie

der Cupuliferen, welcher nur sehr vereinzelt im mittlern und nördlichen Deutschland auftritt, dann aber nicht selten stattliche Stämme bildet. Seine natürliche Verwandtschaft mit der Eiche wird auch schon durch die Insekten verrathen.

1. *Bostrichus villosus* Fb. Derselbe soll in der Wurzelnähe der Eiche unter der Rinde leben; Nördlinger nennt auch Castanea vesca als Nahrungspflanze.

2. *Callidium sanguineum* L. Die Larve lebt nach Nördlinger im Holze der Kastanie. (Vergl. auch Carpinus p. 242.)

3. *Colydium elongatum* Fb. (Siehe Acer p. 171.)

4. *Dryophthorus Lymexylon* Fb. Die Larven wohnen unter der Rinde todter Eichen und anbrüchiger Kastanien.

5. *Platypus cylindrus* Fb. lebt nach Panzer in der Rinde der Eichen, was Nördlinger bestätigt, der ihn auch in der Kastanienrinde fand.

6. *Notoxus mollis* L., meist in todtem Bauholz lebend, erhielt Nördlinger auch aus anbrüchigem Holze von Castanea vesca.

7. *Anobium striatum* Fb. Dieser verrufene Holzzerstörer bohrt nicht bloss Gänge und Löcher in Hausgeräthe, sondern geht auch im Freien in krankes Apfelholz. Herr Rouzet entdeckte ihn im Holze der Kastanien. Ratzeburg (die Ichneumonen der Forstinsekten p. 249) macht uns mit 6 Schmarotzerwespchen bekannt, welche unzählige Larven und Puppen dieses Käfers einem sichern Tode weihen.

8. *Psylla lusitanea* Geoff., ein Blattfloh, der sich vom Saft der zarten Zweigspitzen und deren jungen Blättern ernährt.

9. *Tischeria complanella* L. Die winzige Larve dieser Schabe minirt im September und Oktober grosse Plätze in den Blättern der Eiche. Zur Verwandlung spinnt sie sich innerhalb der weissen Mine ein kreisförmiges flaches Cocon, worin sie überwintert. Im vorigen Herbst fand ich an einer etwas schattigen Stelle fast alle strauchartigen Eichenbüsche davon befallen. Selbst die benachbarten jungen Kastanienpflanzen waren nicht verschont geblieben und enthielten in manchem Blatte 2—5 Minen. Ratzeburg führt 8 kleine Schmarozerwespchen als Feinde dieser Tinee auf (Ichneum. d. Forstinsekten p. 259).

10. *Carpocapsa splendana* Tr. und *Carpoc. amplana* Hb.

Beide Wickler sollen nach Diak. Schlaeger ihre ersten Stände im Herbst und Winter in den Eicheln zubringen und erst im Frühling ihre Verwandlung antreten. Nach Guenée und Andern bewohnen die Larven der C. amplana auch die Früchte der essbaren Kastanie. Dasselbe finde ich unter meinen Notizen von der C. splendana behauptet, doch habe ich den Gewährsmann zu notiren unterlassen. Herr Mühlig in Frankfurt nannte mir C. Réaumurana als Bewohnerin der Kastanien.

11. *Aglia Tau* L. Die Raupe, am häufigsten auf der Buche (Fagus sylvatica) zu finden, erhielt Dr. Roessler schon mehrmals von Castanea vesca.

12. *Catocala sponsa* S. V. Nach Hering lebt die Raupe dieser und der folgenden Eule im Mai und Juni auf Eichen; Dr. Rössler klopfte beide Raupen auch von der Kastanie. Die Schmetterlinge erscheinen im Juli und August.

13. *Catocala promissa* F. (Siehe Catoc. Sponsa.)

Centaurea, Flockenblume.

Zweijährige und perennirende Krautpflanzen aus der Familie der Compositen, welche in vielen Arten durch ganz Deutschland verbreitet sind. Sie ernähren eine grosse Anzahl von Insekten.

1. *Trypeta eluta* Mg. Diese seltene, doch weit verbreitete Bohrfliege erhielt ich in mehreren Exemplaren aus Anfangs September eingesammelten, abgeblühten Samenköpfen von Centaurea jacea. Die Larven scheinen sich nicht von den Samen, sondern von den Blümchen selbst zu ernähren, zwischen denen auch die Verwandlung (in eine Puppe ohne Gespinnst) vor sich geht. Die Fliegen entwickelten sich schon nach 10—14 Tagen.

2. *Trypeta Arctii* Deg. = *Ontrophes Loew.* (Siehe Carduus p. 228.)

3. *Trypeta solstitialis* L. = *cuspidata* Mg. (Siehe Carduus p. 227.)

4. *Trypeta colon* Mg. Diese, hier nicht eben gemeine Fliege, erzog ich einige Mal aus den Larven. Sie leben am liebsten im Blüthenboden von Centaurea scabiosa, doch erhielt ich dieselben auch schon aus Cent. Cyanus. Man findet sie am sichersten im Winter und Frühling in den etwas zu-

sammengezogenen Anthodien, worin die der Verwandlung entgegenharrenden Maden in einem dichten, aus Spreublättchen des Fruchtbodens gebildeten Cocon liegen. Die Puppen sind bräunlich gelb mit schwarzer Kopfgegend, dick und verhältnissmässig sehr kurz. Die Entwicklung der Fliege erfolgt im Mai und später.

5. *Trypeta quadrifasciata* Mg. Die Larven entdeckte Senator v. Heyden in Centaurea jacea, aus deren Blüthenköpfen er die Fliege erzog; Frauenfeld erhielt sie aus Cent. paniculata und jacea. Leon. Dufour sagt, dass die Larven in einer harten, galligen Anschwellung des Fruchtbodens von Cent. nigra, gewöhnlich zu 2—5, doch in gesonderten Wiegen wohnen. (Ann. d. l. soc. ent. de France 1857, I. p. 53. pl. 3 fig. 12.)

6. *Trypeta cornuta* Loew. Diese Bohrfliege erzielte Justizrath Boie im Juli und August aus den Blüthenköpfen von Cent. scabiosa.

7. *Trypeta affinis* Frauenf. Eine der Tryp. stylata nahe verwandte Art erhielt Frauenfeld in Anzahl aus den Blüthenköpfen von Centaurea paniculata. (Sitzungsb. der math.-nat. Class. d. k. Ak. d. Wiss. 1856 p. 541).

8. *Trypeta eriolepidis* Lw. erhielt Frauenfeld in Anzahl aus den Blüthenköpfen von Cent. montana und scabiosa noch im Laufe des Sommers nach kurzer Puppenruhe.

9. *Trypeta marginata* Fll. erzog Frauenfeld aus verschiedenen Compositien, als: Centaurea, Cineraria, Seneclo, ohne Missbildungen daran zu erzeugen.

10. *Tryp. nigricoma* Mg. erzog Frauenfeld einmal in mässiger Anzahl aus Cent. scabiosa.

11. *Trypeta Schaefferi* Frauenf. Diese seltene Bohrfliege erzog Frauenfeld nebst Tr. eriolepidis von Cent. montana, in deren Fruchtköpfen sie lebt.

12. *Trypeta virens* Lw. wurde von Frauenfeld nur in wenigen Exemplaren aus den Blüthenköpfen von Cent. paniculata gezogen.

13. *Trypeta Jaceae* Rob.-Desv. Die Larve von Leon Dufour in Frankreich in den Blüthenköpfen von Cent. nigra entdeckt. (Ann. de la soc. ent. de France, 1857. I. p. 51. pl. 3. fig. 13.)

14. *Agromyza aeneiventris* Mg. Die Larve dieser kleinen Fliege lebt nach Dr. Scholz in Schlesien im Stengelmark der Cent. jacea.

15. *Phytomyza albiceps* Mg. Die Larve minirt im Mai und Juni die Blätter von Centaurea jacea. Die Mine ist ein oberseitiger, oft vielfach geschlängelter Gang, an dessen Ende die Puppe an der untern Seite des Blattes ruht. Die Fliege erscheint Ende Juni. Die Maden der 2. Generation gehen zur Verwandlung in die Erde.

16. *Phytomyza lateralis* Mg. Die Larven leben im Juli und August in der Markröhre des Stengels von Verbena officinalis und Centaurea jacea. Die Verwandlung erfolgt in der Wurzel oder in deren Nähe im Stengel selbst. Die Fliege erscheint im September und Oktober oder erst im April des folgenden Jahres.

17. *Aphis Jaceae* L. (Siehe Carduus p. 226.)

18. *Aphis Centaureae* Koch., eine schwarzglänzende Blattlaus, welche C. L. Koch im Juli an blühenden Cent. scabiosa entdeckte, deren Blüthenköpfe sie in dichten Gesellschaften ansaugen. (Koch, die Pflanzenläuse Heft II. p. 63.)

19. *Adimonia Tanaceti* L. (Siehe Achillea p. 178.)

20. *Adim. rustica* Fb. (Vergl. Carduus und Cirsium p. 231.)

21. *Cassida margaritacea* Schall. (Siehe Atriplex 253.)

22. *Cassida vibex* L. Den Käfer fand ich Ende Mai in Menge und in Begattung auf Centaurea jacea, deren Blätter er benagte. Nach Bach soll er auch auf Cirsium arvense vorkommen. (Vergl. auch Achillea p. 178.)

23. *Coleophora alcyonipennella* Koll. Die Sackraupe lebt nach den englischen Entomologen an Cent. nigra im April und Mai. Prof. Frey fand sie auf Centaurea jacea und C. scabiosa Ende April, jedoch nicht häufig.

24. *Coleophora colutella* Fb. Der in Deutschland ziemlich seltene Schmetterling fliegt bei Frankfurt a. M. im Juni. Nach Stainton lebt die Sackraupe an Centaurea scabiosa.

25. *Coleoph. conspicuella* Mn. Die Raupe lebt im Mai und Juni an Cent. nigra und scabiosa (Staint.), eben so an Cent. jacea. Der 7‴ lange, säbelförmig gekrümmte Sack ist schwarz. Der Schmetterling fliegt bei Frankf. a. M., Regensburg und Wien im Juli. (Frey, die Tineen der Schweiz p. 207.)

26. *Gelechia* (*Parasia*) *Metzneriella* Ti. frisst nach Stainton die Samen von Centaurea nigra (Annales d. l. soc. ent. de France 1858 p. 164.)

27. *Depressaria liturella* S. V. = *flavella* Hb. Die Raupe lebt im Juni in den zusammengesponnenen Blättern der Gipfeltriebe von Cent. jacea (nach Zeller's und eigener Beobachtung), Cent. montana (Frey); Herr Schmidt aus Frankfurt fand dieselben Mitte Juni erwachsen auf Scrophularia aquatica in gerollten Blattspitzen. Den Schmetterling erhielt ich im Juli.

28. *Depressaria arenella* S. V. (Siehe Arctium p. 262.)

29. *Depress. laterella* S. V. = *heracliella* Hb. Die Raupe nach von Tischer und Zeller im Mai und Juni an Centaurea Cyanus in Getreidefeldern. Der Schmetterling fliegt von Juni bis zum Frühjahr.

30. *Depress. pallorella* Zll. Raupe nach G. Koch bei Frankfurt a. M. einzeln in zusammengerollten Blättern von Cent. jacea, von Ende Mai bis Juni. Der Schmetterling fliegt Ende Juni bis August an Waldrändern.

31. *Tortrix sylvana* Tr. Die Raupe dieses Wicklers lebt nach Treitschke im Juli und in 2. Generation im Sept. und Oktober auf Cent. jacea, Potentilla, Ranunculus acris, Vaccinium Myrtillus und Erica vulgaris. Der Schmetterling erscheint im Mai und Juni.

32. *Cochylis posterana* Hffg. (Siehe Arctium, Jahrgang 1858 p. 180.)

33. *Fidonia atomaria* Hb. (Vergl. Artemisia p. 237.)

34. *Atychia globulariae* Zell. Die Raupe, welche an Plantago lanceolata leben soll, wurde von Zeller auf Centaurea gefunden. Sie frisst sich in das Blattfleisch derselben hinein, höhlt das Blatt fast bis zur Spitze aus, wodurch es blasig aufgedunsen erscheint. Bietet es ihr keine Nahrung mehr, so beisst sie sich an der Stelle, wo sie sich eben befindet, durch und sucht ein neues Blatt auf, woher dann mehr leere als mit Raupen versehene Blätter gefunden werden. Die Verwandlung geht in einem lockern Gespinnst an der Erde vor sich.

35. *Orthosia Psitacina* Fb. Die Raupen, nach Treitschke im Juni und Juli auf Centaurea scabiosa und Ranunculus bul-

bosus lebend, finden sich bei Frankfurt auch auf Prunus spinosa und Quercus (G. Koch).

36. *Gastropacha castrensis* Hb. (Siehe Betula p. 136.)

37. *Vanessa Cardui* L. (Siehe Carduus p. 235.)

38. *Melitaea Phoebe* Hb. Die rothgelb- bedornte Raupe wurde auf Cent. scabiosa gefunden. Sie liefert den Schmetterling im Mai und wieder im August.

39. *Melitaea Parthenis* O. Die schwarzbedornte Raupe frisst nach Treitschke Plantago lanceolata; Oberlehrer Zeller entdeckte sie auch auf Centaurea jacea. Der Schmetterling fliegt im Juli und August.

40. *Cynips Centaureae* Först. Die Larve finde ich von Oktober bis Ende April in Menge an Centaur. scabiosa und jacea, wo sie in länglicher Wiege zwischen Mark und Rinde ruht ohne den Stengel zu deformiren, so viele ihrer auch darin leben mögen. Vom Mai bis Juni erscheint die Gallwespe und mit ihr zahlreiche Feinde, worunter sich Eurytoma jaceae Frst. durch ihr buntes Colorit auszeichnet.

41. *Trypeta?* erhielt L. Kirchner in Böhmen aus Stengelanschwellungen von Centaurea austriaca. (Lotos, 1855 p. 134.)

42. *Argopus testaceus* Fb. (Siehe Carduus p. 229.)

Cerastium, Hornkraut.

Niedrige Krautpflanzen aus der Familie der Alsineen, welche in Wiesen, an Raimen und auf Mauern wachsen.

1. *Aphis Cerastii* Kalt. lebt im Juli und August auf Cerastium arvense und stellaria holostea. Erstere Pflanze wird in Folge des Saugens bleich, ihre Blätter, besonders die Herzblätter werden krankhaft bleich und erhalten das Ansehen als ob die Pflanze von einem Schimmel-Pilze befallen wäre.

2. *Aphis Nasturtii* Kalt. lebt im Juli und August unter den Blättern und an den Stengelspitzen von Cerastium aquaticum in sehr gedrängten Gesellschaften. In ähnlichen Verhältnissen fand ich dieselben früher an Nasturtium amphibium und sylvestre.

3. *Psylla Cerastii* Loew. Dieser Blattfloh wurde von Dir. Loew in Böhmen auf dem Ackerhornkraut entdeckt und

in der Entom. Zeitung (Jahrg. 1847 p. 344) beschrieben und auf Tab. I. Fig. 1—5 daselbst abgebildet. Die mit einem wolligen Sekret überdeckten Larven sitzen an den obern Stengeltheilen in Blättern, die durch ihr Saugen monströs und bis zur Unkenntlichkeit deformirt werden, wie dies durch Psylla Fediae an Valerianella olitoria geschieht.

4. *Cassida obsoleta* Ill. Käfer und Larve fand ich in Anzahl auf Stellaria uliginosa; von Heyden traf sie auf Stell. holostea, Dr. Suffrian auch auf Stell. graminea; Andere wollen sie noch auf Cerastium aquaticum gefunden haben.

5. *Anarta heliaca* S. V. = *arbuti* L. Dieser kleine Nachtfalter fliegt im Mai und Juni in Wiesen. Die Raupe lebt auf Cerastium vulgatum, deren Samenkapseln sie verzehrt. Die Verwandlung erfolgt zwischen den Abfällen der Futterpflanze; die Entwickelung des Schmetterlings erst im folgenden Jahre.

6. *Agromyza flavifrons* Mg. Die Larve minirt rundliche weisse Plätze in den Blättern von Cerastium aquaticum und Stellaria media. Weit grösser sind die Minen in den Blättern von Lychnis dioica. Zur Verwandlung geht die Made in die Erde.

Cheiranthus, Goldlack.

Eine perennirende Mauerpflanze des west- und südwestlichen Deutschlands aus der Familie der Cruciferen. Ihre wohlriechenden Blumen haben ihr auch eine Stelle in unsern Gärten verschafft.

1. *Baridius picinus* Germ. Die Larven sollen im Stengel des Lacks in ähnlicher Weise wie in denen von Brassica miniren. (Vergl. Brassica, Jahrg. 1858 p. 150.)

2. *Phlogophora meticulosa* Hb. (Siehe Anagallis p. 214 und Beta p. 86.)

3. *Triphaena pronuba* Hb. Die überwinterte Raupe findet sich im April und Mai auf Cheiranthus Cheiri, Kohl, Levkoien und andern Krautpflanzen. (Vergl. Brassica p. 152.)

Chelidonium, Schöllkraut.

Eine ausdauernde Zaun- und Mauerpflanze aus der Familie

der Papaveraceen mit gelbem Milchsafte und grossen krautigen Blättern.

1. *Aleurodes Chelidonii* Latr. (Siehe Brassica p. 144.) Herr L. Kirchner nennt Macroneura maculipes Wlk. ihren Feind.

2. *Aphis Chelidonii* Kalt., eine gelb- bis lauchgrüne, etwas bereifte Blattlaus, welche von August bis Oktober gesellig an den Blüthenstielen des Schölkrauts saugt.

3. *Phlogophora lucipara* Hb. Die Raupe wird im Spätsommer auf Rubus, Rumex, Lactuca, Matricaria, Melilotus, Echium, Anchusa und Chelidonium maius gefunden. Der Schmetterling fliegt im Juni und Juli. (Siehe Anchusa p. 216.)

Chenopodium, Gänsefuss.

Eine der Melde ähnliche Krautpflanze aus der Familie der Chenopodiaceen, welche an Mauern, auf Schuttstellen und bebauten Plätzen in der Nähe menschlicher Wohnungen wächst. Reich an Insekten.

1. *Aphis Papaveris* F. (Vergl. Jahrg. 1856 p. 184, 186, 224, 247, 251, und Jahrg. 1858 p. 86).

2. *Aphis Atriplicis* L. = *Chenopodii* Schrk. (Siehe Atriplex p. 251).

3. *Aphis ochropus* Koch. In den Monaten Juni und Juli kommt diese Art auf Dipsacus sylvestris und verschiedenen Arten Gänsefuss zum Vorschein. Sie halten sich an den Blüthenstielen in nicht besonders grossen Gesellschaften auf (Koch, die Pflanzenläuse, Heft IV, p. 128.)

4. *Capsus maculipennis* H.-Sch. Diese behende Wanze findet sich sowohl auf Atriplex wie auf Chenopodium.

5. *Capsus Chenopodii* Fll. = *binotatus* Hhn. Auf Chenopodium album ein gemeines Insekt, besonders zwischen den Fruchtrispen.

6. *Capsus flavosparsus* Shlb., gleichfalls auf dem Gänsefuss zu finden.

7. *Anthomya conformis* Mg. Die Larve lebt als Miniren in den Blättern von Chenop. album und Chenop. murale. Sie weidet, oft gesellig, das Blattfleisch ganz aus und lässt sich zuletzt zur Erde herabfallen, worin sie die Verwandlung be-

steht. Herr Winnertz, dem ich einige Exemplare der Fliege zuschickte, erklärt sie für eine nov. sp., der A. Hyoscyami Mg. und conformis Zett. sehr nahe stehend. Ihre Stelle wäre dann zwischen Hyoscyami und fulgens (bei Meigen), welcher letztern sie ebenfalls nahe verwandt ist. Die schwarzbraunen Schenkel der Vorderbeine des ♂ dürften sie von Hyoscyami unterscheiden, dann aber auch noch der rothgelbe Hinterleib des ♀ und die lichtbläuliche Farbe des Thorax bei beiden Geschlechtern.

8. ***Taxonus agilis*** Klg. erzog ich aus einer grünen, gelbköpfigen Raupe, welche im Sept. im Stengel von Chenop. album ruhte. Die Verpuppung erfolgte erst nach Ueberwinterung der Raupe. Die grünliche Puppe lag in einer Markwiege ohne Cocon und lieferte im nächsten Mai die Wespe.

9. ***Cassida nebulosa*** L. (Vergl. Beta Jahrg. 1858 p. 86 und Atriplex Jahrg. 1856 p. 253.)

10. ***Cassida nobilis*** L. Der Käfer wurde von Suffrian auf Selene inflata, von Cornelius auf Chenop. album, von v. Heyden und Suffrian auch auf Spergula gefunden. Die ersten Stände noch unbekannt.

11. ***Cynegetis globosa*** Fb. Dr. Philippi fand Larve und Käfer auf Saponaria officinalis; Boie aus Kiel erzog die Varietät 24- punctata aus Larven, welche die Oberseite der Blätter von Lychnis dioica und Silene inflata benagten. Ich fand Käfer und Larve häufig auf Chenop. album, Lychnis dioica, Stellaria media und Medicago sativa. Auf letzterer Pflanze beobachtete sie auch Redtenbacher.

12. ***Gelechia Hermanniella*** Fb. = ***Gel. zinkenella*** Hb. (Siehe Atriplex, Jahrg. 1858 p. 191.)

13. ***Gelechia naeviferella*** Zell. (Siehe Atriplex p. 252.)

14. ***Gelechia atriplicella*** F. R. findet sich nach Bouché im Sept. häufig an den Gipfeltrieben von Chenopodium, wickelt und spinnt dieselben zusammen und nährt sich von den Samen. Der Schmetterling erscheint im Frühling.

15. ***Elachista Roesella*** Hb. (Siehe Blitum, Jahrgang 1858 p. 141 und Atriplex p. 252.)

16. ***Phycis elongella*** Hb. = ***Oecoph. tristella*** Fr. = ***chenopodiella*** Hb. (Siehe Atriplex, Jahrg. 1856 p. 264.)

17. ***Coleophora flavaginella*** Lien. Die Sackraupe frisst

nach Zeller's Vermuthung die Blüthen und jungen Samen von Chenopodium album und opulifolium.

18. *Coleophora annulatella* Nyl. (Siehe Atriplex p. 264.)

19. *Cidaria chenopodiata* Hb. Raupe nach Borkhausen, Kleemann und Treitschke im Aug. und Sept. auf Chenop. album, glaucum, murale etc. — Der Schmetterling fliegt im Juli und August. (Treitschke VI. 2. p. 167.)

20. *Hadena contigua* Fb. (Siehe Berberis p. 85.)

21. *Hadena atriplicis* Hb. (Vergl. Atriplex p. 254.)

22. *Mamestra chenopodii* Hb. (Vergl. Asparagus Jahrg. 1856 p. 187 und Brassica p. 153.)

23. *Xylina exoleta* Hb. (Vergl. Atriplex p. 253 und Asparagus p. 247.)

24. *Acontia collaris* Hb. Die Raupe lebt nach Vieweg und Fabricius auf Trifolium, nach Freyer auf Convolvulus, Leontodon Taraxacum und Chenopodium. Süddeutschland.

Chrysanthemum, Wucherblume.

Gelb- und weissblumige Compositen, welche gewöhnlich gesellig und dann in grosser Menge auftreten. Epizoen ernähren sie viele.

1. *Trypeta Leontodontis* Dg. Diese Bohrfliege, welche Degeer und Meigen aus den Samenköpfen des Löwenzahn und der Klette erzogen, erhielt ich in Anzahl aus den Blüthenköpfen von Crysanth. leucanthemum und Crepis biennis. Die schwarzen Puppen ruhen zwischen den Samen.

2. *Trypeta stigma* Loew. Die Larve lebt nach Roser und Loew gleichfalls in den Blüthenköpfen der weissen Wucherblume.

3. *Trypeta gemmata* Mg. (Siehe Anthemis, Jahrg. 1858 p. 178.)

4. *Trypeta proboscidea* L. Die Larven wohnen im Juni und Juli in kugelrunden, erbsendicken Gallen an dem Wurzelstock von Chrysanth. leucanthemum. Schon vor mir entdeckte College Foerster die eigenthümliche Lebensweise dieser Bohrfliege und erzielte auch ihren Feind: Pteromalus jucundus Foerst., darauf. L. Kirchner, der die Fliege ebenfalls aus den Wurzelgallen erzog (Lotos, V. Jahrg. 1855 p. 134) nennt

sie mit dem ersten Entdecker derselben Trypeta parietina Mg. was bereits durch Loew (Linnaea ent. I pag. 508) für eine Verwechslung mit Tr. proboscidea erklärt wurde.

5. *Trypeta Artemisiae* Mg. Die Larven wurden von Bouché und Westwood als Blattminirer auf Chrysanth. leucanthemum beobachtet. (Vergl. Artemisia, Jahrgang 1858 p. 181.)

6. *Trypeta Zoé* Fb. (Vergl. Arctium, Jahrgang 1856 p. 231.)

7. *Lasioptera Chrysanthemi* Loew. Die Larve dieser kleinen Fliege lebt nach Loew und eigner Beobachtung in den Blüthenköpfen von Chrys. inodorum und Anthemis arvensis.

8. *Phytomyza albiceps* Mg. = *Ph. Syngenesiae* Hardy. Die Larve minirt im Juni die Blätter von Sonchus und Chrysanthemum leucanthemum. Die Minen sind geschlängelte, oberseits sichtbare Gänge, welche auf der untern Blattseite münden und hier die Puppen bergen. Die Fliege, mit Phyt. nigricornis Macq. nahe verwandt, erscheint im Juli.

9. *Phytomyza affinis* Mg. (Vergl. Anthemis, Jahrgang 1858 p. 178.)

10. *Aphis Sonchi* L., vom Juli bis Sept. schr häufig an den Stengeln von Sonchus oleraceus und arvensis. An Lapsana communis und Chrys. leucanthemum fand ich sie noch im October.

11. *Aphis Papaveris* Fb. Eine omnivore Blattlaus, welche an den oberen Stengeltheilen der meisten Krautpflanzen gefunden wird (Vergl. Kaltenbach: Monogr. d. Pflanzenläuse p. 82.)

12. *Capsus discolor* Fll. = *C. Chrysanthemi* Hhn. wird im Sommer an der weissen Wucherblume gefunden.

13. *Cleonus trisulcatus* Hbst. Diesen, in der Rheinprovinz seltenen Rüsselkäfer, traf ich in verschiedenen Entwicklungsstufen am 10. Juli vorigen Jahres an einem sandigthonigen Damme der rheinischen Eisenbahn. Das zufällige Ausheben eines mächtigen Exemplares von Chrys. leucanthemum legte eine auffallend zahlreiche Colonie weisser Larven verschiedenen Alters bloss, und bald bemerkte ich auch mehrere Nymphen und einzelne schon entwickelte Käfer,

helle, braune und graubestäubte. Noch zwei benachbarte riesige Exemplare derselben Wucherblume lieferten eine eben so auffallende Menge von Larven, welche sich von den Wurzeln und untern Stengeltheilen nährten. — Erwachsene Larve 7—8‴ lang, beinweiss, glänzend, deutlich geringelt, fusslos, mit einzelnen weichen Härchen bedeckt. Kopf klein, hellbraun, Mund dunkler; Kiefer kurz, breit, vorn schräg abgeschnitten, zahnlos. Augen einfach, zu 2 an jeder Seite (eines unter, das andere über der Einlenkung der Kiefer eingefügt). Halsring mit bräunlichem Anflug; am Körper entlang 2 Wulstreihen, wovon eine der Ober-, die andere der Unterseite des Körpers angehört. Statt der Brustfüsse bemerkt man punktförmige Wärzchen, welche, wie die stark vortretenden Brustringe der Unterseite, mit braunen Härchen besetzt sind.

14. ***Agapanthia Cardui*** Fb. (Siehe Carduus p. 232.)

15. ***Sciaphila Wahlbomiana*** Hb. (Siehe Carduus p. 234.)

16. ***Bucculatrix nigricomella*** Zll. Die Larve lebt nach A. Schmid und Frey an Chrys. leucanthemum, anfangs an der untern Blattseite minirend, nachher frei auf dem Blatte nagend, oft in Mehrzahl dieses von der obern oder untern Seite durchlöchernd; stets aber so, dass die entgegengesetzte Blatthaut erhalten wird. Ihre Generation ist unzweifelhaft doppelt, eine im April und eine im Juli. (Frey, die Tinien der Schweiz, p. 319—320).

17. ***Bucculatrix aurimaculella*** St., lebt nach Stainton ganz in derselben Weise an der weissen Wucherblume, wie Buc. nigrocomella. Schweiz, nördliches Frankreich.

18. ***Haltica chrysanthemi*** Ent. H. wird im Juli auf den Blättern von Chrysanth. leucanthemum ziemlich überall, jedoch selten gefunden (Bach).

19. ***Ceutorhynchus chrysanthemi*** Germ. Die weissen Larven leben einzeln im Juli im obern Stengeltheile der weissen Wucherblume, deren Mark sie verzehren, auch wohl das Mark des Blumenbodens angreifen, die Achenen jedoch verschonen. Die Verwandlung erfolgt in der Erde; die Entwickelung (im Zimmer) nach 3 Wochen.

Chrysosplenium, Milzkraut.

Eine niedrige, schattenliebende Pflanze aus der Familie der Saxifrageen, deren beide deutsche Arten heerdenweise an Quellen und Bächlein beisammen stehen. Arm an Insekten.

1. *Herminia grisalis* Hb. Die Raupe (nach von Tischer) im April auf Chrysosplenium alternifolium, frisst in der Gefangenschaft auch Lamium, Rumex. Sie verwandelt sich zwischen Moos und liefert im Juni den Schmetterling.

Cicer, Kicher.

Eine im mittäglichen Europa gebaute Leguminose, welche im südlichen Deutschland gleich unsern Erven und Wicken unter der Saat wächst.

1. *Bruchus pectinicornis* L. = *scutellaris* Sch. Die Eier werden in die Hülsen von Cicer arietinum gelegt, von deren halbreifen Samen die Larven sich nähren.

Cichorium, Wegewart.

Eine an Rainen und Wegen ziemlich gemeine Composite, deren Wurzeln das bekannte Kaffe-Surogat liefern. Reich an Epizoen.

1. *Aphis Picridis* Fb. Die braunglänzende Blattlaus findet sich vom Juni bis September in zahlreichen Gesellschaften an den Stengelspitzen und Blüthenköpfen verschiedener Syngenesisten, als: Picris, Crepis, Apargia, Hieracium und Cichorium intybus.

2. *Aphis Cichorii* Koch. = *A. serratulae* L., bewohnt (nach Koch) die Wegwarte und saugt von Mai ab an der Spitze des Stengels und der Seitentriebe in langen Reihen. Ich traf sie häufig an Serratula arvensis. (Siehe Carduus.)

3. *Aphis Intybi* Koch = *A. Cichorii* Dutroch. Diese schwarze Pflanzenlaus bewohnt in grosser Anzahl die an allen Wegen wachsende Cichorienpflanze und bedeckt meist die jungen Triebe, rundum dicht aneinander schliessend. Sie erscheint gegen das Ende des Monats Mai. (Koch, die Pflanzenläuse, Heft VI. p. 148.)

4. *Capsus saltator* Hhn. Diese schwarze Wanze fand

ich im Juli in verschiedenen Entwicklungsstufen auf der wilden Cichorie, wo sie besonders die obern Stengeltheile bewohnte.

5. ***Thrips physapus*** Hal. Ein winziges Blumenthierchen, das sich von dem Pollenstaub und Nektar der Cichorie nährt.

6. ***Cassida sanguinolenta*** Mll. lebt nach von Heyden auf der Schafgrabe, nach Apetz auf Cichorium Intybus.

7. ***Lacon murinus*** L. Die Larve dieses gemeinen Elater frisst nach Heyer die Stengelstücke unter der Knospe der Rosen ganz oder nur theilweise ab; auch benagt sie Cichorium und Lactuca nahe unter der Erde.

8. ***Cucullia lucifuga*** Esp. Die Raupe frisst nach Treitschke die Blüthen von Prenanthes murale und Sonchus oleraceus; G. Koch fand dieselbe im Juli bei Frankfurt a. M. auf Cichorienpflanzen. Am Tage an der Erde versteckt, geht sie Abends auf die Futterpflanze. Sie macht ein geleimtes Gespinnst in der Erde, aus welchem Ende Mai und Anfangs Juni des nächsten Jahres der Schmetterling hervorgeht.

9. ***Polia flavicincta*** Hb. (Vergl. Artemisia Jahrg. 1858 p. 182 und Arctium Jahrg. 1856 p. 232.)

10. ***Noctua plecta*** Hb. Die Raupe frisst im Juli und August die Blätter sehr verschiedener Krautpflanzen, als: Apium, Atriplex, Beta, Galium, Lactuca, Cichorium endivia, Intybus etc. (Vergl. Beta p. 87 und Apium p. 228.)

11. ***Eyprepia curiales*** Hb. Die Raupe dieses seltenen Falters entdeckte Boisduval im April auf der Wegwarte. Der Schmetterling fliegt in Frankreich im Juni.

Cicuta, Wasserschierling.

Eine berüchtigte Giftpflanze aus der Familie der Umbelliferen, welche allenthalben in klaren Sümpfen und langsam fluthenden Gräben wächst. Arm an Insekten.

1. ***Lixus gemmelatus*** Gel. Die Larven fand Dr. Schmidt im August in den Stengeln von Cicuta virosa; gleichzeitig schnitt er Puppen und schon entwickelte Käfer in Menge heraus. Nach Dickhoff und Dohrn lebt der Käfer auch in Sium latifolium. (Entom. Zeit. III. p. 273.)

2. ***Aphis Cicutae*** Koch = ***A. capreae*** Fb. wurde von

Koch in grossen Gesellschaften im Juli auf dem Wasserschierling getroffen, wo sie eine ähnliche Lebensweise führt, wie an den von mir (Monogr. d. Pflanzenläuse p. 109) beobachteten Doldengewächsen: Foeniculum, Conium, Chaerophyllum, Pastinaca sativa etc.

3. ***Depressaria daucella*** Tr. = ***nervosa*** Haw. Die Raupe dieser Schabe, welche nach Allen Hill. an Cicuta virosa, nach Stainton auf Oenanthe crocata, nach Zellers Angaben in den Blüthen von Phellandrium aquaticum und nach Schlaeger im Stiel des Sium latifolium lebt, liefert im Juni und Juli den Falter. (Zeller, Frey.)

4. ***Depressaria cicutella*** Tr. = ***applanella*** Fb. (Vergl. Anthriscus, Jahrg. 1856 p. 225.)

Circaea, Hexenkraut.

Eine Schatten und Feuchtigkeit liebende Krautpflanze aus der Familie der Onagrarieen. Nährt viele Insekten.

1. ***Tenthredo colon*** Klg. Die Larve finde ich in hiesiger Gegend im Sept. und Oktob. auf Circaea lutetiana, deren Blätter, Blüthen und jungen Früchte sie (meist Abends) verzehrt. Sie ist 10—12‴ lang, bräunlich gelb, oben mit vielen dunkelbraunen, sich zweimal kreuzenden schrägen Streifen gezeichnet, die alle von einer seitlichen geraden Längsstrieme auslaufen. Der ganze Oberkörper ist mit zahlreichen Querreihen spitzer, klarer Dornwärzchen besetzt. Der honiggelbe Kopf ist mit einem vorn sich zuspitzenden schwarzbraunen Scheitelfleck versehen und wie das Aftersegment, kurz und dünn behaart. Die Seiten, Bauchgegend nebst den Füssen lausfarben. — Die in der Erde überwinternde Puppe liefert die Wespe im Mai und Juni nächsten Jahres. Als Feind erschien mit derselben Campoplex cryptocentrus Gr.

2. ***Berytus rufescens*** H.-Sch. Diese schlanke Wanze finde ich jährlich von August bis Oktober auf dem Hexenkraut. Obgleich sie oft in Copula beobachtend, gelang es mir doch nicht, unentwickelte Individuen derselben zu entdecken.

3. ***Psacaphora Kaltenbachi*** Frey. Diese schöne, der

Psacaphora Schrankella höchst ähnliche Schabe erzog ich zwei Jahre nach einander aus der Larve, welche die Blätter des Hexenkrauts im Juni und August plötzlich minirt. Sie bildet anfangs dicht spiralig gewundene Gänge, später breitere, oft das halbe Blatt einnehmende weisse oberseitige Minen.

Raupe $1\frac{1}{2}$—$2'''$ lang, flachlich, ziemlich breit, gelblich weiss, mit breitem, grün durchscheinendem Darmkanal. Kopf gelblich, Nackenschild mit einem querlänglichen, braunen durch eine helle Mittellinie in 2 quadratische Flecken getheiltes Rechteck bezeichnet. Die 6 Brustfüsse, 8 sehr kurzen Bauchfüsse und die Nachschieber von der wasserhellen Farbe des Unterkörpers. Zur Verwandlung verlässt sie die Nahrungspflanze und geht in die Erde. Die Schmetterlinge erscheinen bei Zimmerzucht im April.

4. *Haltica oleracea* L. = *Halt. Lythri Aubé.* Die Larve lebt im Juli und Aug. gesellig auf Epilobium pubescens, hirsutum, Circaea lutetiana, Polygonum salicaria, mite etc., deren Blätter sie unterseits benagt und durchlöchert. Die Verwandlung erfolgt in der Erde. — Larve 2—$2\frac{1}{2}'''$ lang, schwarz, fettglänzend. Kopf glänzend schwarz mit einzelnen Härchen besetzt; Fühler 3giederig, Endglied länger und dünner als die vorhergehenden. Kiefer 5zähnig; Zähne ungleich lang; Lippentaster 2giederig, Endglied dünner, stumpf kegelförmig; Unterkiefer kammenförmig gewimpert. Halsschild schwarzglänzend mit verschiedenen Eindrücken und 2 Reihen dünnstehender Härchen versehen. Auf jedem Leibesringe 2 Querreihen schwarzer, mit einem Haar gekrönter Pusteln; die vordere Reihe des 2. und 3. Brustringes enthält 4 Pusteln, deren äussern sehr klein, die innern einander genähert sind; die hintere Reihe, gleichfalls aus 4 Wärzchen gebildet, hat grössere Seiten- als Mittelpusteln. Die Seiten zeigen noch 3 Wärzchen auf jedem Brustringe, die im Dreieck stehen. Auf jedem Leibesringe stehen oben 2 Reihen mit 6 Höckerchen, wovon die 2 innern zusammengeflossen sind; zwischen den äussern Wärzchen beider Reihen befindet sich noch ein kleines neutrales Höckerchen. Am Brust- und Bauchrand stehen 3 Pusteln an jedem Segment, wovon die mittlere am grössten ist.

Ich sammelte noch 3 verschiedene Raupenarten auf dem Hexenkraut, deren Zucht mir jedoch wegen Mangel an hinreichender Nahrung misslang.

Cistus, Cistrose.

Strauchartige Pflanzen des mittäglichen Europas und südlichen Deutschlands aus der Familie der Cisteen. Nur 2 Käfer sind mir als Bewohner derselben bekannt geworden.

1. *Apion tubiferum* Dej. Dieser kleine Käfer verlebt seine ersten Stände in den Blüthen von Cistus monspeliensis, die dadurch ungeöffnet bleiben.

2. *Hispa testacea* L. M. Ed. Perris erzog den Käfer aus der Larve, welche die Blätter des Cistus salvifolius minirt. Memoires de l'Acad. roy. des Sc. de Liège. 1855.

Clematis, Waldrebe.

Ausdauernde und strauchartige Gewächse aus der Familie der Anemonen, welche grösstentheils dem südlichen Deutschland angehören. Clematis Vitalba, in der Rheinprovinz besonders häufig und daselbst ganze Hecken überrankend, ernährt die meisten Insekten.

1. *Thyris fenestrina* Hb. Die bei der leisesten Berührung sehr übelriechende Raupe nährt sich im Juli und Aug. von den Knospen und Blüthen der Clematis Vitalba. Sie wohnt in einem Blatttrichter, den sie anfertigt, indem sie ein Blättchen von der Spitze bis zur Mitte durchschneidet, die eine Hälfte dutenförmig aufrollt, dann auf die andere Blatthälfte so stützt, dass der Trichter senkrecht mit der breitern Basis aufsitzt. Diese Wohnung verzehrt sie ganz oder theilweise, knäuelt und spinnt später auch wohl 2—3 benachbarte Fiederchen zusammen und geht Ende August zur Verwandlung in die Erde. — Die kurze dicke, braungelbe Puppe liefert den Schmetterling im Zimmer Anfangs Mai, im Freien Anfangs Juni.

Raupe 4—5‴ lang, 16füssig; Kopf schwarz, glänzend; eben so der Nackenschild, die 6 Brustfüsse, die Nachschieber, das Aftersegment und zahlreiche Punktwärzchen des Rückens. Grundfarbe des Körpers graugrünlich, fettglänzend; auf dem 2. und 3. Brustringe 4 grössere Pusteln in 1 Quer-

reihe und 2 kleinere an jeder Seite in schräger Stellung. Auf den Leibesringen stehen je 10 in einer Wellenlinie geordnete Wärzchen; auch an der Bauchseite finden sich ähnliche, jedoch kleinere Reihen solcher Püstelchen. Jedes Wärzchen der Oberseite trägt 1 grauliches Haar.

2. *Tortrix ameriana* Fr. (Siehe Betula p. 116.)

3. *Eupithecia pumilaria* Hb. und 4. *Eupithecia Begrandiara* H.-Sch. Die kurzgedrungenen Räupchen beider Arten leben im August auf Clematis Vitalba, in deren Blüthenknospen und halbgeöffneten Blumen sie wohnen. Ihre einzige Nahrung besteht in den Fruktifications-Organen, die sie, vom Perigon geschützt, ganz ausfressen. Die erwachsene Larve lässt sich durch ein Seitenloch (früher zum Kothauswurf bestimmt) zur Erde herab, um ihre Verwandlung anzutreten. Gewöhnlich erscheinen die Schmetterlinge im nächsten Juni; doch erhielt ich pumilaria in Folge des heissen Sommers 1857 schon im September. Ich bedauere sehr, nähere Angaben über die beiden Raupen noch nicht mittheilen zu können, indem ich nicht ganz gewiss bin, welcher Art die eine oder andere Beschreibung angehört.

5. *Geometra Vernaria* Hb. Die überwinterte Raupe soll nach Treitschke im Mai, nach G. Koch im Juni erwachsen auf der gemeinen Waldrebe leben; Illiger gibt noch Eichen, Aprikosen, Pflaumen und Schlehen als Nahrungspflanzen an. Der Spanner fliegt in Süddeutschland im Juli.

6. *Acaena sambucaria* Hb. Die Räupchen, im August noch klein, überwintern und sind Mitte Mai erwachsen und der Verwandlung nahe. Sie fressen Geissblatt, Waldrebe, Epheu, Holunder, Stachelbeeren, Linden, Pappeln und nach Sepp alle Prunus-Arten. (Vergl. Acer p. 174.)

7. *Acidalia tersata* Hb. Die Raupen, von Treitschke und mir oft erzogen, werden von September bis Mitte Oktober auf Clematis Vitalba gefunden, deren Blätter sie verzehren. In der Ruhe gerade weggestreckt und nur mit den starken Haftfüssen aufsitzend, rollen sich dieselben spiralig auf, wenn sie heftig erschüttert zur Erde herabfallen. Der Schmetterling erscheint im nächsten Juni bis August, im Zimmer schon Anfangs Mai.

8. *Acidalia vitalbata* Hb. Die Raupe nach G. Koch bei

Frankfurt a. M. nicht selten von August bis Mitte Oktober auf der gemeinen Waldrebe. Der Schmetterling entwickelt sich Ende April und Mai; im Zimmer schon im Februar.

9. *Acidalia aquata* Hb. Dieser seltene Spanner soll seine Eier ebenfalls, wie die beiden vorigen, auf der Waldrebe absetzen. Nach G. Kochs Versicherung, gemäss glaubwürdiger Mittheilung wurde die Raupe im Juli daran gefunden. Der Schmetterling fliegt Mitte Juni und zum 2. Mal Juli und August.

10. *Larentia rectangularia* Hb.? Die schlanke Spannraupe lebt im Juli und August an den Blüthen von Clematis Vitalba, deren Fruktifications-Organe sie, zuerst in den Knospen, später auch an geöffneten Blüthen verzehrt. Sie ist 8—9‴ lang, kahl, gelblichweiss, oben mit rosenfarbigem Anflug und rothbräunlicher Zeichnung. Kopf in der Ruhe abwärts zurückgebogen, bräunlich gelb; Mundgegend dunkler; Ocellen zu 6 an jeder Seite: 5 im Halbkreise, 1 innerhalb des concaven Bogens. Ueber die 3 Brustringe laufen 3 braunrothe Längsstreifen; die Einschnitte der übrigen Körperringe rosenroth; die 6 ersten Leibessegmente mit einem dreieckigen bräunlichen Flecken versehen, dessen breite Basis nach hinten liegt und mit einer gleichfarbigen Seitenlinie in Verbindung steht. Diese Zeichnungen verlieren sich auf dem 6. und 7. Ringe allmählig und zerfallen, wie die des Thorax in 3 Längsstreifen. Die 6 Brustfüsse bräunlich, die 2 Bauch- und Afterfüsse wie die Bauchfläche gelbgrünlich. Am Kopf, Hals- und Afterringe sind einzelne Haare bemerklich. — Ich erhielt den Falter nur einmal aus der Raupe; doch wurde er von einem hiesigen Sammler und mir aus einer Hecke von Clematis aufgescheucht und gefangen. Den wahren Namen dieses freundlich grünen Spanners zu entziffern war mir bis heute nicht möglich; doch trage ich grosses Bedenken gegen die obige Bestimmung.

11. *Bostrichus bispinis* Dff. und 12. *Laemophloeus Clematidis* Er. Larve und vollkommenes Insekt werden von ersterem in hiesiger Gegend vom Herbst bis zum Frühling in den abgestorbenen Zweigen der Waldrebe zwischen Holz und Rinde gefunden. Letzterer, sein steter Begleiter, nährt sich von den Abfällen und Rückständen, welche Bost. bispi-

nis in seinen Gängen zurücklässt. Feind des Bostrichus ist Pteromalus Gravenhorstii Rtz.

13. *Argopus hemisphaericus* Dfft. Dieser seltene Käfer wurde von Heeger auf der in Oesterreichs Gärten angepflanzten Clematis maritima gefunden, wo er sich von den Blättern und bei kühler Witterung auch von den Wurzeln nährt. Die Larve minirt die Blätter dieser Pflanze, die sie gewöhnlich ganz aus weidet, was stets der Fall ist, wenn ihrer 3—4 beisammen wohnen. Zur Verpuppung begiebt sich die ausgewachsene Larve in die Erde, woraus sie nach 3 Wochen (August) als vollkommenes Insekt hervorgeht. (Sitzungsb. d. k. Ak. d. Wiss. math.-nat. Classe XXIX. Bd. 1858 p. 109.)

14. *Monophadnus croceiventris* Klg. Die 8‴ lange, weissbestäubte Raupe lebt im Sept. und Oktober auf Clematis Vitalba von deren Blättern sie sich nährt. Die Grundfarbe derselben ist blass gelblich, der Kopf matt gelb, ein grosser Scheitelfleck und ein Hof um die Augen schwarz, Mund braun; der Körper ist von zahlreichen Querfalten runzelig. Die Verwandlung erfolgt in der Erde; die Wespe erscheint bei Zimmerzucht im April. Eine 2. Generation erhielt ich im Jahre 1857 aus Raupen, welche ich halben Juli einsammelte und schon im nächsten Monat das vollkommene Insekt gaben. Darunter befanden sich mehrere Exemplare mit ganz rothem Thorax; andere hatten nur ein rothes Schildchen, wieder andere einen rothgefleckten Brustrücken. Sämmtliche Stücke der Sommergeneration waren kleiner, als die von überwinterten Puppen; auch mangelte allen der schwarze Brustfleck.

15. *Athalia abdominalis* Klg., Hrt. = *Hylotoma abdominalis* Fb. Die Flugzeit dieser schönen Wespe ist im Mai. Das Weibchen bohrt die jungen Stengel und Blattrippen von Clematis erecta an und legt seine Eier hinein, worauf sich in kurzer Zeit blattähnliche Anschwellungen bilden, in deren Höhlen die grünlich-weissen, braunköpfigen Larven bis zur Halbwüchsigkeit (14—20 Tage) leben. Nach dieser Zeit bohren sich dieselben heraus, nehmen eine blaugrüne Farbe an und benagen den Rand der Blätter, bis sie sich abermals 14—20 Tage zur Verwandlung in die Erde begeben, wo sie den Winter zubringen. (Bouché, entom. Zeit. Stettin.)

16. *Phytomyza Clematidis* m. Die Larve lebt im Juli

und August einzeln zwischen den Griffeln der Waldrebenblüthen, in denen sie auch die Verwandlung besteht. Die von ihr bewohnten Blumen behalten auch nach dem Verblühen die Fruktifications-Organe der Mitte, welche dann die Puppe schützend umschliessen. Die Fliege erschien vom 22. Juli ab in grosser Anzahl. Sie ist der Phyt. nigritarsis Macq. nahe verwandt, doch bedeutend kleiner und durch gelbe Hüften und Schenkelringe der Vorderbeine so wie durch eine gelbe Makel am Rande des 2. Hinterleibsringes ausgezeichnet.

17. *Aphis Clematidis* Koch. Gegen das Ende des Monats Mai und im Juni findet man sie häufig auf Clematis erecta. Sie saugt sich an der Spitze der Triebe und an den Blüthenstielen an und bedeckt diese Pflanzentheile fast ganz (Koch). Im Innern einer gegen den Wind geschützten Laube von Clematis Vitalba fand ich alle Zweige und Blätter mit dieser Blattlaus bedeckt.

Clinopodium, Wirbeldost.

Eine spätblühende Labiate, welche allenthalben gesellig an Hecken und Gebüsch wächst. Arm an Epizoen.

1. *Antispila Brunnichella* Sta. = *magnificella* Zell. Die Larve dieser prächtigen Schabe minirt im Juli und August die Blätter von Clinopodium vulgare mit braunen Flecken und verlässt um sich zu verpuppen, die Mine (Stainton). Die Schabe fliegt im Mai und August bei Baden, Regensburg, Wien.

Cochlearia, Löffelkraut, Meerrettig.

Weissblühende Cruciferen mit zahlreichen grossen Wurzelblättern.

1. *Notiphila flaveola* Mg. Die Made lebt nach Heeger (Sitzungsb. d. k. Akad. d. Wiss., math.-naturw. Classe IX. Heft 4, 1852) und eigener Beobachtung in den Blättern des Löffelkrauts und anderer verwandten Pflanzen. Sie erscheint vom Mai bis November in verschiedenen Entwickelungsstufen, da es mehrere Generationen gibt. (Vergl. meine eigenen Beobachtungen darüber bei Brassica p. 145.)

2. *Phyllotreta (Haltica) armoraciae* E. H. Dieser, in

der Rheinprovinz seltene Flohkäfer lebt nach Letzner und den Ent. Heften auf den Blättern des Merrrettigs.

3. *Ceutorhynchus Cochleariae* Gll. Den Käfer fand Gyllenhal in den Blüthen von Cochlearia armoracia; die ersten Stände noch unbekannt.

4. *Tenthredo flava* Scop. (Siehe Brassica p. 147.)

5. *Pontia Brassicae* L. (Vergl. Brassica p. 154.)

6. *Botys forficalis* Hb. (Siehe Alliaria p. 190.)

7. *Zerene fluctuaria* Hb. (Vergl. Brassica p. 152.)

8. *Eriopus quieta* Tr. Die schwarze Raupe mit gelben Kreuzen des Rückens wurde bis jetzt nur in Südfrankreich, Dalmatien und Italien auf dem Meerrettig gefunden. Der Schmetterling fliegt im Oktober.

9. *Polia herbida* Hb. Die überwinterte Raupe lebt nach Treitschke im Frühling erwachsen auf Cochlearia armoracia; ferner an Brombeerstauden; nach Freyer im Mai in den Herzen der Primeln, im Herbst auf Rubus idaeus, fructicosus; nach G. Koch bei Frankfurt, meist Nachts fressend, auf Primeln. — Zur Verwandlung geht sie in die Erde und liefert den Schmetterling im August.

Colutea, Blasenstrauch.

Ein gelbblühender hoher Strauch unserer Gärten und Anlagen aus der Familie der Papilionaceen.

1. *Aphis Pisi* Kalt. = *Onobrichis* B. d. Fonsc. = *Ulmariae* Schk. wird im Juli auf sehr vielen Pflanzen gefunden, als: Pisum, Lotus, Ononis, Trifolium, Lathyrus, Spartium, Colutea, Hedysarum, Geum, Spirea, Epilobium, Capsella, Chaerophyllum etc.

2. *Agromyza variegata* Mg. Die Larven miniren nach Bouché, Scholz und eigener Beobachtung von Juli bis Sept. die Blättchen des Blasenstrauchs. Sie machen rundliche oberseitige Minen, worin sie gesellig zu 2—4 das Blattfleisch ausweiden. Die Larven erscheinen bei Aachen oft in verheerender Menge, so dass nur wenige ungefleckte Blätter an einem Strauche zu finden sind.

3. *Coleophora serenella* Fisch. Nach Heegers sehr genauer Beobachtung minirt die Sackraupe die Blätter des

Blasenstrauchs fleckig. Sie kommt in 2 Generationen: im Mai, welche die Schmetterlinge im Juli liefert, und im August und September, die Schaben im Frühlinge gebend, vor. (Vergl. Astragalus p. 188).

4. *Lycaena Jolas* L. Die Raupen entdeckte Fridvalsky in Ungarn auf Colutea arborescens, deren Schoten sie benagen und die Samen fressen.

5. *Lycaena Boeticus* Tr. Die braun olivenfarbige, röthlich marmorirte Raupe soll wie die von L. Jolas, die Schoten und Samen des Blasenstrauchs fressen. Nach Réaumur (Zeller in Isis 1840 p. 129) greift sie nur die unreifen Samen an. Der Schmetterling erscheint nach 10—11tägiger Puppenruhe, Mitte August.

6. *Lycaena Aegon* Hb. Borkhausen gibt Genista, Hübner Colutea als Nahrungspflanze der Raupe an.

Comarum, Blutauge, Siebenfingerkraut.

Eine perennirende Sumpfpflanze aus der Familie der Rosaceen, die vielen Insektenlarven Nahrung liefert.

1. *Apoderus intermedius* Hellw. Herr Ottmar Pfeil fing den Käfer unweit Königsberg auf einer sumpfigen Wiese in grosser Anzahl und entdeckte zugleich die bis dahin unbekannt gebliebene Nahrungspflanze desselben. Die Weibchen rollen die Blättchen des Blutauges, wie Apod. Coryli die Blätter des Haselstrauchs, tönnchenförmig zusammen, nachdem es zuvor ein Ei in das Blatt gesenkt hat. Die eintrocknende Blattrolle bietet der Larve die nöthige Nahrung bis zu ihrer Verwandlung, die gleichfalls in der Blattrolle vor sich geht. Herr Pfeil beobachtete in dem günstigen Jahre 1857 zwei Generationen: die 1. dauerte von Ende Mai bis Ende Juni, die 2. begann Anfangs August und dauerte bis Anfang September. (Ent. Zeit. 1858 p. 213.)

2. *Rhinoncus Comari* Hbst. wurde gleichfalls auf Comarum palustre gefunden. (Gyllenhall.)

3. *Galleruca Nymphaeae* L. Larve und Käfer nicht selten auf den schwimmenden Blättern von Nymphaea und Nuphar. Ich erzog den Käfer aus Larven, welche die obere Blattseite von Polygonum amphibium benagten. Ein anderes

Mal fand ich den Käfer in solcher Menge auf Comarum, dass kein grünes Blatt mehr daran zu finden war.

4. *Donacia sericea* L. Dieser seltene Rohrkäfer wurde von Ahrens am Harz auf dem Siebenfingerkraut gefunden.

5. *Teras comparana* Hb. Die Raupe lebt nach Mad. Lienig (Isis 1846 p. 263) auf dem Himbeerstrauch und Comarum palustre. Der Schmetterling fliegt Anfangs August.

6. *Teras comariana* Lien. Raupe und Falter als nov. sp. von Frau Past. Lienig entdeckt. Erstere lebt wie comparana auf dem Blutauge (Isis 1846 p. 263).

7. *Tortrix spectrana* Tr. und *var. vinculana* Tr. Die Raupen dieser Wickler fand Herr Moritz und Kühlwein im Mai und Juni zwischen den Herzblättern und Blüthenknospen von Comarum palustre. Der Schmetterling erscheint Ende Juni und Anfangs Juli. Treitschke vermuthet nach im Sept. gefangenen Schmetterlingen zwei Generationen.

8. *Hesperia alveolus* O. Die Raupe wurde auf Plantago lanceolata; von Hübner auf Fragaria, von Meigen auf Malva moschata, von Mad. Lienig im Juni auf einer feuchten Wiese an Comarum palustre gefunden. Sie bewohnte eines der mittlern Blättchen, dessen einen Rand sie auf die Weise mancher Wickler und Motten knapp um ihren Leib gebogen und fest gesponnen hatte. Das vordere Ende des Lappens frass sie rund ab. Ihre Verwandlung erfolgte in demselben Blatte am 30. Juni; der Schmetterling erschien im nächsten Mai. (Isis 1846 p. 182.)

Conium, Schierling.

Eine bekannte Giftpflanze aus der Familie der Umbelliferen, welche allenthalben an Wegen, Ackerrainen und auf Schuttplätzen wächst.

1. *Aphis Capreae* Fb. (Siehe Cicuta p. 261.)

2. *Phytomyza Chaerophylli* m.? Ganz in ähnlicher Weise wie in Chaerophyllum temulum werden im Sept. und Oktober die Blätter von Conium maculatum von einer kleinen Fliegenlarve minirt, deren Entwicklung ich noch entgegensehe. Sie weidet das, anfangs von geschlängeltem Gang durchzogene Blattfiederchen an der Spitze ganz aus, wodurch es weiss erscheint.

3. ***Depressaria Alstroemerella*** Tr. Zwei etwas abgeflogene Schmetterlinge klopfte ich im Juli aus einem kräftigen Schierlingsbusch, in dessen Fiederblättchen gleichzeitig kleine grüne, sehr scheue Räupchen eingewickelt lagen, die ich für die Nachkommen jener Wickler halte. In diesem Jahre erzog ich den Schmetterling wiederholt aus Raupen, welche Ende Juni vom Schierling eingesammelt waren. Sie sind freundlich grün mit 3 dunklen Rückenlinien, deren mittlere die stärkste ist. Sonst sind die Räupchen kahl und nur auf den punktförmigen braunen Rücken- und Seitenwärzchen mit einem klaren Härchen besetzt. Kopf grünlichgelb mit braunem Mundrande und 5 im Bogen stehenden Punktaugen.

4. ***Phlogophora meticulosa*** Hb. (Siehe Beta p. 87.)

Convallaria, Maiblümchen.

Schattenliebende Krautpflanzen aus der Familie der Asparagineen, welche in Wald und Gebüsch meist gesellschaftlich wachsen.

1. ***Blenocampa fuliginosa*** Schk. = ***Alanthus fuliginosus*** Klg. Die 22füssige Larve lebt nach Bouché (Naturg. d. Ins. I. p. 136) im Juni und Juli gesellig auf den Blättern von Convallaria multiflora. Die Verwandlung geht in der Erde vor sich; die Wespe erscheint im April und Mai. Obgleich ich letztere in hiesiger Gegend häufig fange, so bemerkte ich die Larven doch nie, wohl aber die der folgenden weit seltnern Blattwespe auf Convallaria.

2. ***Phymatocera aterrima*** Klg. Die Larve benagt im Juni den Blattrand von Convall. multiflora oder frisst der Mittelrippe parallele Streifen aus der Blattfläche. Zur Verwandlung geht sie in die Erde und entwickelt sich nach 3wöchentlicher Puppenruhe (im Juli) zur Wespe.

Afterraupe 8—9‴ lang, walzlich, in der Brustgegend am dicksten; weisslichgrau mit bläulichem Duft; Kopf schwarz, behaart, auf der Stirne mit hufeisenförmigem Eindruck; Augen punktförmig; Fühler 4gliederig, sehr kurz und kegelförmig; Kiefertaster länger als die Fühler; Kiefer breit, stumpf 2zähnig; Zunge 2lappig; Unterlippe abgestutzt. Mit bewaffnetem Auge bemerkt man auf dem Rücken schwarze,

mit mehreren sehr kurzen Börstchen besetzte Höckerchen. Das Börstchen der Mitte ist das längste. Auf dem 1. Brustringe und auf jedem der 8 ersten Hinterleibsringe befindet sich seitlich ein schwarzes Stigma, das dem Aftersegment fehlt. Die 10 Wärzchen eines jeden Leibesringes sind so geordnet, dass sie in 2 Querreihen gepaart hintereinander stehen und durch einen Faltenwulst getrennt sind. Die lappigen Randfalten sind wie die Höckerchen, mit schwarzen Dörnchen besetzt. Die 6 Brustfüsse sind schwarz mit sehr feiner krummer Kralle; die 7 Paar Bauch- und die 2 Afterfüsse sehr kurz, kegelförmig, an der Spitze ohne Bewehrung.

3. *Cordylura albiceps* Fll. Die Larven miniren im Juli und August die Blätter von Convall. majalis und multiflora. Sie machen grosse, flache, oberseits sichtbare Minen, in denen sie meist gesellig das Blattmark ausweiden. Zur Verwandlung gehen sie in die Erde und liefern im Zimmer schon im Februar, im Freien Ende Mai die Fliege.

4. *Cordylura Convallariae* m. Die Larve fand ich im August im welkenden Stengel von Convall. multiflora, in deren Wurzelnähe sie sich im September auch verpuppte. — Die Fliege erschien im nächsten Mai. Sie ist der Cordylura frontalis Macq. sehr ähnlich. Das Vorhandensein des Armes der ersten Randader, so wie die vorgestreckten Fühler im Leben wie im Tode hätten mich verleiten können, eine neue Gattung daraus zu machen, wenn nicht der ganze Habitus und die übrigen Merkmale zu sehr für die Gattung Cordylura entschieden. Sie ist glänzend schwarz, Fühler und Beine mattschwarz; die verdickte Basis der Fühlerborste, die Stirne und Läppchen der Flügelwurzel weisslich. Flügel getrübt, an der Wurzel gelblich. Der ganze Körper behaart: der Rückenschild mit kurzen, der Hinterleib an Bauch und Seiten mit längern abstehenden greisen Härchen ziemlich dicht bedeckt. Zwischen diesen grauen stehen auf dem Brustrücken noch einige schwarze Borstenhaare; am Hinterrande jeden Segments steht an der Seite eine lange schwarze Borste. Die Behaarung des Hinterleibsrückens ist dünn, schwarz, kurz und mehr liegend ♂.

5. *Lema brunnea* Fb. Der Käfer wurde von Gyllenhal, Suffrian und mir auf den Blättern des wohlriechenden Mai-

blümchens gefunden; in Gärten traf ich sie auch auf Fritillaria imperialis. Larve noch unbekannt.

Convolvulus, Winde.

Dünnstengelige, perennirende Gewächse aus der Familie der Convolvulaceen, welche sich in Hecken und Getraidefeldern um andere Pflanzen winden. Reich an Epizoen.

1. ***Aphis Convolvuli*** Kalt. Die blassgelbe Blattlaus lebt von August bis September meist einzeln an der untern Blattseite der Zaunwinde.

2. ***Barbitistes autumnalis*** Bm. finde ich Ende August oft in Anzahl auf der Zaunwinde, deren Blätter sie siebartig durchlöchert.

3. ***Cassida ferruginea*** F. (Siehe Achillea p. 177 und Ent. Zeit. X. p. 22—23.)

4. ***Pterophorus Pterodactylus*** Hb. Ich fand die Raupe wiederholt im Juli in den Blumen von Convolvulus sepium, wo sie sich von den Fruktifikationsorganen nährte. Sie ist 5—6‴ lang, matt grünspangrün, mit 2 hellern Rückenstriemen und einer feinen, unterbrochenen Mittellinie. Kopf klein, herzförmig, bräunlich; Ocellen- und Mundgegend dunkler. Die gewöhnlichen Rückenwärzchen sind zu 6 und 4 in zwei, die der Brustringe und der 2 letzten Hinterleibssegmente in eine Querreihe geordnet. Jedes Wärzchen ist mit Sternhaaren besetzt, welche an den 2 mittlern Längsreihen graubraun, auf der seitlichen Warzenreihe theilweise, wie die der übrigen, von weisslicher Farbe sind. Die Brustbeine bräunlich, die dünnen, ziemlich langen Bauchfüsse von der allgemeinen Körperfarbe. — Die am Schwanzende angeheftete Puppe liefert den Falter im August.

5. ***Bedellia somnulentella*** Zll. Die Raupe findet sich zweimal im Jahre, zu Anfang August und dann wieder im September. Sie minirt mit flacher, breiter, durchsichtiger Mine die Blätter der Ackerwinde, in hiesiger Gegend häufiger die der Zaunwinde. Sie hat die Eigenthümlichkeit, durch eine Oeffnung der Mine die Excremente zu entleeren und öfter die Mine mit einer andern zu vertauschen. Die Verpuppung erfolgt frei an der Unterseite des Blattes in sehr zartem, maschigem Gewebe. — Die Schabe fliegt Ende Aug. und im Okt.

6. ***Botys sambucalis*** Hb. Raupe nach Treitschke im Sept. gesellschaftlich auf Sambucus nigra, ebulus, nach von Tischer auf der Unterseite des Blattes in einem leichten Gespinnst, überwintert, wird dann röthlich und verpuppt sich erst im nächsten Frühjahr. Unter ganz ähnlichen Verhältnissen fand ich sie auf Syringa, Sambucus racemosa und Convalvulus sepium, Zeller noch an Conv. purpureus, Degeer an der Sonnenblume (Helianthus). — Als Feinde werden Bracon pallidus, Cryptus perigrinator Gr. und Crypt. titilator Gr. genannt.

7. ***Ennemos emarginaria*** Hb. Die Raupe dieses Spanners wurde auf Convolvulus arvensis und Galium verum gefunden. — Der Schmetterling fliegt im Juni und Juli.

8. ***Sphinx Convolvuli*** O. Die grosse Raupe lebt von Juli bis September auf unsern deutschen Windenarten. Die überwinterte Puppe gibt den Schmetterling im Mai und Juni. In diesem Jahre wurde auch eine auffallend reiche Sommergeneration beobachtet, deren Falter Ende September und Anfangs Oktober an blühenden Mirabilis Jalappa in grosser Anzahl zu fangen waren.

9. ***Acontia collaris*** Hb. (Siehe Chenopodium p. 257.)

10. ***Acontia luctuosa*** Hb. Die Raupe soll nach Kindermann im Juli auf Convolvulus arvensis, nach dem Wien. Verz. auf Plantago major gefunden werden. Der Schmetterling fliegt im Mai und wieder im August.

11. ***Erastria (Agrophila) sulphurea*** W. V. Nach Vieweg und Andern lebt die Raupe im Juli und August auf Convolvulus arvensis. Sie verpuppt sich zwischen Grashalmen in leichtem Gewebe.

12. ***Caradrina morpheus*** Tr. Die Raupen nach G. Koch im Spätsommer versteckt an Convolv. arvensis et sepium; sie sind wie die der C. leucomelas nur mit Mühe zu entdecken. Der Schmetterling erscheint im Juni.

13. ***Catephia leucomelas*** Hb., nach Koch bei Frankfurt und Wiesbaden eine Seltenheit, fliegt im August. Die Raupe lebt im Juni an schattigen Orten auf der Ackerwinde, am liebsten auf den an der Erde hinrankenden Pflanzen. Den Tag über bleibt sie Stunden lang unbeweglich auf der Rückseite des Blattes oder auf der Erde sitzen und ist sehr schwer zu finden. Zur Verwandlung macht sie ein Erdge-

spinnst, worin sie als Raupe überwintert und erst im nächsten Frühling zur Puppe wird. (Koch, die Schmett. d. südwestl. Deutschlands.)

Conyza, Dürrwurz.

Eine zweijährige Krautpflanze aus der Familie der Compositen, welche sonnige und trockene Standorte liebt.

1. *Phytomyza praecox* Mg. Die Larve minirt im Mai und Juni und wieder im September und Oktober die Blätter von Conyza squarrosa. Sie macht vielfach geschlängelte oberseitige Gänge, an deren Ende die schwarze Puppe ruht. Die Fliege der überwinterten Puppen erscheinen Ende April und Anfangs Mai, die der Frühlingsgeneration Ende Juni und Anfangs Juli. Die Herbstminen werden meist von den Larven verlassen um sich ausserhalb, gewöhnlich zwischen Laub zu verpuppen. — Ihr Feind ist Dacnusa gilvipes Hal.

2. *Gelechia bifractella* Hb. Die weissliche Larve wohnt einzeln in den Blüthenköpfen der Dürrwurz, wo sie sich von den Samen nährt. Im Winter und Frühling ruht sie in einem festen Gespinnst zwischen den Achenen und verwandelt sich erst im April. Die Entwickelung des Falters erfolgt im Juli. Mit demselben erhielt ich auch häufig ihren Feind: Agathis tibiales Nees.

3. *Pterophorus carphodactylus* Hb. Die Raupe dieser Federmotte soll nach der Beobachtung von A. Schmid bei Frankfurt an Conyza squarrosa leben.

4. *Botys ochrealis* Hb. Nach Dr. Sommer lebt die Raupe im Mai auf Conyza thapsoides, squarrosa und Inula salicaria. Der Schmetterling fliegt Anfangs Juni.

5. *Botys crocealis* Hb. Den Schmetterling erhielt ich Mitte August aus den, Ende Juli eingesammelten Raupen. Sie lebten an den Wurzelblättern der gem. Dürrwurz, wo sie auf der untern Blattseite wicklerartig sich nährten und daselbst verpuppten.

Cornus, Hartriegel.

Frühblühende Sträucher aus der Familie der Corneen, welche in Hecken und englischen Anlagen häufig auftreten.

1. *Phytomyza Corni* m. Diese, noch näher zu beschrei-

bende Fliege legt ihre Eier einzeln an die Blätter von Cornusanguinea, welche von den ausschliefenden Maden in vielfach geschlängelten oberseitigen Gängen minirt werden. Die Puppen liegen am Ende der Mine an der untern Blattfläche und liefern nach kurzer Ruhe die Fliege.

2. ***Cecidomyia Corni*** lebt nach L. Kirchner und eigener Beobachtung in erbsengrossen, harten, oben abgestützten Gallen, welche an der untern Blattfläche von Cornus sanguinea sitzen. Die kegelförmige Ausgangsmündung der Galle ist gegen die Unterseite, die geschlossene Grundfläche gegen die Oberfläche des Blattes gekehrt. — Als Feind nennt Kirchner den Torymus nigricans Nees. — Dieselben Gallen fand ich im vorigen Herbst (23. Okt.) an schattiger Stelle auf niedrigem Cornus-Gesträuch. Viele Gallen waren schon verlassen, andere enthielten in dem härtern Gallenkern eine einzelne röthlich gelbe Larve; noch andere bargen nur die schwarze Nymphe eines Schmarotzers.

3. ***Schizoneura Corni*** Fb. Diese, oft grosse Züge unternehmende Blattlaus lebt von Mai bis September an den Blüthendolden und an den obersten Blättern und Blattstielen von Cornus sanguinea in gedrängten Colonien.

4. ***Vacuna Dryophila*** Schk. Diese Zweiglaus lebt von Mai bis August in zahlreichen Gesellschaften an den Gipfeltrieben und unter den Blättern des Eichenbaumes, seltener in derselben Weise auf Cornus sanguinea (Kaltenbach, Monogr. der Pflanzenl. p. 178).

5. ***Lecanium Corni*** Bé, eine Schildlaus, welche von Bouché an den Zweigen des rothen Hartriegels beobachtet wurde.

6. ***Antispila Pfeiferella*** Hb. Die Larve dieser schönen Motte lebt im September und Oktober und wieder im Juni minirend in den Blättern von Cornus sanguinea und mascula. Die flache durchsichtige Mine ist rundlich, wird später theilweise in elliptischer Form versponnen und ausgeschnitten und dient der Raupe am Boden als schützende Hülle bei der Verpuppung. Die Herbstraupen liefern Ende April und Anfangs Mai, die Frühlingsminen Ende Juni und Anfangs Juli die Schabe.

7. ***Antispila Treitschkiella*** St. Die Larve lebt nach Stainton in England ebenfalls in den Blättern des Hartriegels, wo

sie grünliche Flecken macht und später die beiden Blatthäutchen zu einem flachen bisquitartigen Sacke ausschneidet und in demselben an den Boden zur Verwandlung geht.

8. *Exapate salicella* Hb. Die Raupe fand ich wiederholt im August auf Cornus mascula in grosser Anzahl. Sie wohnten, nach Wicklerart, in einem umgeklappten Blatte, oder zwischen 2 zusammengesponnenen Blättern, welche ihnen auch zur Nahrung dienten. (Vergleiche Alnus p. 197.)

9. *Tortrix ameriana* Tr. erzog ich Mitte Juni aus einer Wicklerraupe, welche die Blätter des rothen Hartriegels frass. (Vergl. Clematis, Betula p. 116.)

10. *Ennemos lunaria* Hb. Die Raupe lebt im Juni auf vielen Holzgewächsen, als: Acer, Berberis, Cornus, Carpinus, Crataegus, Pyrus, Rosa, Prunus, Quercus, Salix, Sambucus, Viburnum, Syringa. (Siehe Acer p. 173.)

11. *Vanessa polychloros* L. Die im Frühling den Eiern entschliefenden Räupchen leben bis zur Verpuppung gesellig und spinnen sich ein gemeinsames Gewebe. Am Tage gehen sie ihrem Frasse nach, Abends kehren sie wieder in ihr Gespinnst zurück. Sie bewohnen Birn- und Apfelbäume, Quitten, Kirschen, Ulmen, Weiden, Espen, Hartriegel, Weichseln etc. (Vergl. Programm der höh. Bürgersch. zu Aachen 1858.)

12. *Cryptocephalus 12-punctatus* Fb. Den Käfer erhielt Zschorn aus einer Sackraupe von Corylus-Blättern; nach Zeller lebt er auf Quercus an den jungen Trieben, nach Rosenhauer auf Populus, nach Concolli auf Cornus sanguinea.

Coronilla, Kronwicke.

Niedrige Krautpflanzen und Sträucher aus der Familie der Leguminosen, welche grösstentheils im gebirgigen Süddeutschland wachsen. Coronilla varia, im mittlern und westlichen Theile unseres Vaterlandes zu Hause, ernährt die meisten Insekten.

1. *Apion pavidum* Germ. wird nach Dutrochet in der Schweiz auf Coronilla varia gefunden, in deren Hülsen man die Larven vermuthet.

2. *Agromyza variegata* Mg. Die Larven miniren nach Scholz und Bouché in 2 Generationen (im Juli und Sept.)

die Blätter von Coronilla varia und Colutea arborescens. (Siehe Colutea p. 269.)

3. ***Coleophora Coronillae*** Zell. Die Raupe lebt nach Zeller an Coronilla varia, nach von Tischer auch an Lathyrus pratensis und Spartium scoparium, was Zeller jedoch bezweifelt. (Vergl. Astragalus p. 190.)

4. ***Gelechia Coronillae*** Ti. Herr von Tischer fand die Raupe im Mai zwischen zusammengesponnenen Blättchen der Kronwinke, wo sie auch die Verwandlung besteht. — Der Schmetterling erscheint im Juni und Juli.

5. ***Coleophora vicinella*** FR. Die Sackraupe soll nach Mann gleichfalls auf der Kronwinke leben und den Schmetterling im Juli liefern. (Siehe Atragalus p. 189.)

6. ***Tortrix rhombana*** Hb. Dieser seltene Wickler legt seine Eier auf Kronwicken, von deren Blättern die Raupen sich nähren. (Wien. Verz.)

7. ***Aspilates arenarearia*** Hb. Nach dem Wien. Verz. ist Coronilla varia auch die Futterpflanze dieses Spanners.

8. ***Cydaria ferrugaria*** L. Die Raupen sollen in 2 Generationen, Mitte Juni und im September auf der Kronwicke gefunden werden. Die Spanner fliegen im Mai und wieder im August.

9. ***Zygaena Peucedani*** Esp. =? ***Ephialtes*** L. Die Raupe frisst im Juni auf Coron. varia, Peucedanum officinale, Plantago, Trifolium, Thymus, Medicago falcata, Veronica. (Vergl. über die Raupe Dorfmeister, Verhandl. d. zool.-bot. Vereins in Wien IV. und V. Jahrg.)

10. ***Lycaena Corydon*** Tr. Die Raupe, nach Treitschke im Juni auf Vicia, frisst nach Zeller nur Coronilla varia. Sie lebt am Tage versteckt und geht Nachts an die Blüthen, was G. Koch bestätigt. — Der Schmetterling fliegt im Juli und Aug.

11. ***Hesperia tages*** L. Die Raupe lebt nach Treitschke im Juni und Sept. auf Eryngium campestre und Lotus corniculatus. Beide Generationen wurden bei Frankfurt a. M. auf der Kronwicke gefunden.

12. ***Ophiusa pastinum*** Tr. Die durch Herrn Kindermann zuerst bei Ofen entdeckte Raupe wurde Anfangs Mai auch bei Frankfurt a. M. auf Coronilla varia gefunden. Nach Dahl erscheint die Raupe im Juli; nach Fehr überwintert sie noch klein.

Sie geht nur zur Nachtzeit auf die Futterpflanze (Vicia sepium und andere Wickenarten), deren äussersten Blättchen sie abfrisst. Bei Tage ruht sie im Freien gewöhnlich an dürren Stengeln der Futterpflanze.

Corylus, Haselstrauch.

Ein gemeiner Strauch unserer Hecken und Wälder aus der Familie der Cupuliferen. Sehr reich an Epizoen.

1. ***Nepticula floslactella*** = ***hemargyrella*** Koll. (Siehe Carpinus.)

2. ***Nepticula micropteriella*** Wing. Die Larve minirt in 2 Generationen an Carpinus und Corylus. (Siehe Carpinus.)

3. ***Coleophora fuscedinella*** Zell. (Vergl. Betula und Carp.)

4. ***Lithocolletis Coryli*** Nic. Die Raupe minirt in 2 Generationen die Blätter des Haselstrauchs und zwar oberseitig. Anfangs ist die Mine sehr breit und flach und die Raupe greift das Chlorophyll des Blattes nicht an. Später wölbt sich die Stelle durch zahlreiche Längsfalten der Epidermis bedeutend und das Blattgrün wird verzehrt. Gegen das Ende der Larvenzeit ist die Mine fest zusammengezogen und die abgelöste Epidermis nur als schmaler Streif noch sichtbar. (Frey.)

5. ***Lithocolletis Nicelli*** Zell. Die Mine dieser von Nicelli entdeckten Art findet sich unterseitig an Haselblättern. Sie ist lang und schmal und vom Blattgrün fast ganz entleert. Prof. Frey fand sie an Waldrändern; seltener an freistehenden Büschen.

6. ***Argyresthia ephippella*** Fb. = ***pruniella*** Zll. Die Larven fand Prof. Frey im Frühling in den Blattknospen des Haselstrauchs und des Kirschbaums, aus welchen beiden er die Schabe im Juni erzog.

7. ***Gelechia fugitivella*** Zll. Die Raupe soll auf Haseln, Ahorn und Ulmen zu Anfang Mai vorkommen. Ich fand die überwinternde Raupe im Oktober dieses Jahres in Menge unter weissem dichten Gespinnst in den Rindenrissen 20—30-jähriger Ulmen.

8. ***Ornix meleagripennella*** Zll. = ***avellanella*** St. Die Raupe in doppelter Generation an Corylus avellana, wo sie innerhalb eines am Rande umgeklappten Blattes wohnt und

sich daselbst vom Blattgrün ernährt. (Vergl. Alnus Jahrg. 1858 p. 109.)

9. ***Micropteryx semicuprella*** Zell. Die Larve lebt in anfangs geschlängelten, an Breite immer zunehmenden und stets den Blattrand begleitenden braunen Minen junger Haselblätter. Zur Verwandlung geht sie (Mitte bis Ende Mai) in die Erde und liefert erst im nächsten Frühling (April) die Schabe.

Raupe 2‴ lang, fusslos, schlank, fast walzenförmig, von den etwas breitern Brustringen ab allmählig sich verjüngend. Das Colorit ist gelblich weiss, mit grün durchscheinendem Darmkanal. Die Haut ist nackt, unter der Loupe erscheint sie fein gekörnelt; auf jedem Segment eine Querfalte glatt. Kopf braun, sehr klein mit weissen Börstchen versehen. Kiefer quadratisch, an der Kaufläche mit 4 stumpfen Zähnchen. Halsring an der Unterseite mit 2 braunen Fleckchen, oben mit 4 im Bogen stehenden kleinen braunen Wischen; vorn von dem durchscheinenden zurückgezogenen Kopfe etwas dunkler. An den Seiten jeden Körperringes sind ein nach aussen gerichtetes ungefärbtes, mit einem Härchen versehenes Höckerchen und in deren Nähe, mehr nach der Bauchseite zu, noch 2 Borstenhärchen bemerkbar. Letzter Leibesring walzenförmig, 3lappig, mit 2 nach hinten gerichteten Börstchen versehen.

10. ***Lampros majorella*** Hb. (Siehe Alnus p. 196).

11. ***Phoxoptera Mitterbacheriana*** Hb. = ***Penkleriana*** Koll. (Siehe Alnus p. 198.)

12. ***Tortrix laevigana*** S. V. (Siehe Betula p. 114.)

13. ***Tortrix Corylana*** Fb. (Siehe Betula p. 119.)

14. ***Paedisca parmatana*** Hb. (Siehe Betula p. 118.)

15. ***Penthina minorana*** Tr. Fischer v. Röslerstamm fand die Raupe im Mai zwischen den Herzblättern und im Mark der zarten Aestchen von Corylus. Im Juni findet die Verpuppung und Ende desselben Monats die Entwickelung des Falters statt.

16. ***Amphidasis pomonaria*** Hb. (Vergl. Schulprogramm der höh. Bürgersch. zu Aachen p. 11 und Nördlinger, die kl. Feinde der Landwirthschaft p. 304.)

17. ***Acidaria brumaria*** Hb. (Siehe Acer p. 173 u. Jahrg. 1858 p. 162.)

18. ***Ennemos lunaria*** Hb. (Siehe Acer p. 173.)

19. ***Ennemos alniaria*** Hb. (Siehe Betula p. 125.)

20. ***Ennemos prunaria*** Hb. (Siehe Carpinus p. 246.)

21. ***Ennemos parallelaria*** Hb. Herr Freyer fand die Raupe im Juni einzeln auf Haseln. Der Schmetterling fliegt im Juli.

22. ***Geometra viridaria*** L. (Siehe Betula p. 126.)

23. ***Zerene marginaria*** Hb. Die Raupe lebt nach Treitschke auf Buchen und Pimpernuss (Staphylea pinnata), nach G. Koch bei Frankfurt auf Espen und Haseln. Der Schmetterling fliegt Ende Mai und im Juni.

24. ***Scopula prunalis*** S. V. Die Raupe ruht am Tage zwischen zusammengezogenen Blättern verschiedener Pflanzengattungen, als: Prunus padus, Betula, Pyrus, Rosa, Corylus, Aegopodium, Geum, Rubus, Urtica, Veronica etc. (Siehe Aegopodium p. 184.)

25. ***Harpyia Fagi*** Hb. (Siehe Alnus p. 202.)

26. ***Aglia Tau*** Hb. (Siehe Betula p. 130.)

27. ***Endromis versicolora*** Hb. (Ebendaselbst p. 130.)

28. ***Liparis dispar*** Hb. (Ebendaselbst p. 134.)

29. ***Notodonta Camelina*** Hb. (Vergl. Alnus p. 202.)

30. ***Notodonta dromedarius*** Hb. (Siehe Betula p. 132.)

31. ***Orgyia Coryli*** O. Die Raupen wurden schon auf Eichen, Buchen, Haseln, von Treitschke auch auf Erlen gefunden. (Vergl. Alnus p. 203 und über die Raupe Zeller, Isis 1840 p. 232.)

32. ***Orgyia pudibunda*** Hb. (Vergl. Betula p. 134.)

33. ***Eyprepia matronula*** Hb. (Vergl. Artemisia p. 240.)

34. ***Amphipyra pyramidea*** Hb. Die Raupe bewohnt im Mai und Juni verschiedene Holzgewächse, als: Quercus, Juglans, Ulmus, Populus, Ligustrum, Bibes rubrum, Syringa, Corylus, Lonicera Xylosteum, Prunus domestica, Crataegus. Der Schmetterling fliegt im Juli.

35. ***Cosmia trapezina*** Hb. (Siehe Betula p. 139.)

36. ***Phlogophora scita*** Hb. Die überwinterte Raupe lebt im Mai erwachsen auf Fragaria, Viola odorata, nach Schmidt auch auf Corylus. Der Schmetterling erscheint Ende Juni.

37. ***Cleophana perspicillaris*** Hb. und 38. ***Cleophana radiosa*** Esp. Die Raupen beider Eulen fressen die Blätter von Ahorn, Pflaumen, Haseln, Hypericum und Astragalus. (Siehe Acer. p. 176.)

39. *Liparis antiqua* Hb. (Siehe Alnus p. 203.)

40. *Gastropacha Quercus.* (Siehe Betula 135.)

41. *Episema coeruleocephala* L. (Siehe Amygdalus p. 213.)

42. *Sesia tipuliformis* Lasp. Die Raupe lebt nach Schmidt in Laibach in den jüngsten Trieben des Haselstrauchs; nach frühern Beobachtungen auch in den Zweigen von Rubes rubrum.

43. *Cryptocephalus 2punctatus* F., 44. *Coryli* L. 45. *variabilis*, 46. *nitidulus* F., 47. *nitens*, 48. *cordiger* L., 49. *12punctatus* F. wurden alle auf den Blättern von Corylus gefunden. Die Larven, in Säcken lebend, sind meist noch unbekannt. Ratzeburg (die Ichneumoniden d. Forstins. III. p. 250) führt von Crypt. 12punctatus sechs verschiedene Schmarotzer auf.

50. *Apoderus Coryli* L. (Vergl. Betula p. 97.) Ratzeburg nennt ausser den oben angeführten Feinden noch Pimpla longiventris.

51. *Strophosomus Coryli* F. (Siehe ebendaselbst p. 100.)

52. *Rhynchites betuleti* F. (Siehe Betula p. 92.)

53. *Rhynchites Betulae* Hbst. (Siehe Alnus p. 207.)

54. *Rhynchites sericeus* Hbst. und 55. *Rhynchites comatus* Dj. wurden von Dr. Suffrian nicht selten auf Corylus gefangen, doch sind die ersten Stände noch unbekannt.

56. *Balaninus nucum* L. Ende Mai bis Juli treibt sich das vollkommene Insekt auf Haseln und Eichen herum. Nördlinger traf den Käfer am 21. Juli beim Eierlegen. Der Käfer hatte dabei den Rüssel der ganzen Länge nach in der halberwachsenen Nuss stecken, worauf er dann ein Ei in das Bohrloch senkte. Die im September erwachsene Larve verlässt die ganz oder theilweise ausgefressene Nuss durch ein seitlich gebohrtes Loch und begibt sich zur Verwandlung in die Erde, wo sie sich jedoch im nächsten Frühling verpuppt. — Die durch Zucht erzielten Käfer erscheinen zu sehr verschiedener Zeit. Von vielen im Herbst eingebrachten Larven erhielt ich nur einen Käfer.

57. *Dircaea rufipes* Gll. Die Larven leben im anbrüchigen Holze alter Haselstöcke. Die eben entwickelten Käfer fand ich in Mehrzahl mit 58. *Mesosa nebulosa* Fb. und 59. *Anobium brunnium* Ol. an den alten Stämmen umherlaufen.

60. *Trachys nana* Fb. und 61. *Trachys minuta* Fb. wurden beide von Panzer und Gyllenhal auf Corylus gefangen; ich finde minuta fast nur auf Salix caprea.

62. *Haltica oleracea* L. (Siehe Circaea p. 263.)

63. *Anisoplia horticula* L., ein schädlicher Laubkäfer, welcher die Blätter von Rosa, Populus, Corylus und die Blüthen von Pyrus malus frisst, nach Schmidberger auch junge Aepfel zernagt.

64. *Craesus septentrionales* Hrt. (Siehe Betula p. 104 und Alnus p. 170.)

65. *Cecidomyia Coryli* m. Die weisslichen, deutlich geringelten, vorn und hinten verschmälerten Larven leben im September und Oktober zwischen den Deckschüppchen der Haselkätzchen, die dadurch anschwellen und sich besonders an der Spitze sehr verdicken. Sie nähren sich von den Staubkölbchen und verursachen ein theilweises Absterben der männlichen Kätzchen. Frei auf einer Papier- oder Tischfläche liegend, können sie sich wie Larven der Cec. Pisi mit grosser Kraft in die Höhe schnellen.

66. *A. Coryli* Gölz., eine gelbe Pflanzenlaus, lebt im Juli und August unter den Blättern der Haselstaude, des Weissdorn und der Esche.

67. *Aphis Avellanae* Schk. soll nach Schranks Beobachtung auf den Blättern und an den Blattstielen von Corylus leben. C. L. Koch fand sie in kleinen Gesellschaften auf den Wurzelschösslingen des Haselstrauchs, deren zarte Rinde und jungen Blätter sie von Mai ab ansaugt (Koch, die Pflanzenläuse, Heft. VI. p. 168.)

68. *Capsus chorizans* Fll., 69. *Caps. melanocephalus* L., 70. *Caps. Coryli* L., 71. *Caps. Avellanae* Mey. finden sich alle an Haseln und andern Laubhölzern. Ersten Stände unbekannt.

72. *Typhlocyba fasciata* Fll., 73. *Typhloc. Hyperici* Pz., 2 kleine Cykaden, wurden wiederholt an den Blättern der Haselnüsse gefunden.

74. *Psylla viridula* Foerst. und 75. *Coccus Coryli* F. nicht häufig an den vorjährigen und ältern Trieben der Haselstaude zu finden.

Crataegus, Weissdorn.

Der Weissdorn bildet mit unsern deutschen Obstgattungen Pyrus, Cydonia, Mespilus, Sorbus, Cotoneaster und Aronia die natürliche Familie der Pomaceen. Beide in Deutschlands Wäldern wildwachsenden Arten: Crataegus Oxycantha L. und Crat. monogyna Jacq. werden in den meisten Gegenden zu Einfriedigungen von Gärten und Wiesen benutzt. — Sehr zahlreich sind die Bewohner des Weissdorn aus der Ordnung der Insekten!

1. ***Nepticula Regiella*** Frey. Die Larven miniren nach Stainton und Frey die Blätter des Weissdorns, doch sind die Minen noch nicht sicher von denen der folgenden unterschieden.

2. ***Nept. gratiosella*** St. (Siehe Frey, die Tineen etc. p. 390.)

3. ***Nept. pygmaeella*** Haw. (Siehe Pyrus malus, Programm der h. Bürgerschule zu Aachen 1858 p. 3.)

4. ***Nept. Oxycanthella*** St. (Ebendaselbst p. 3.)

5. ***Nept. ignobilella*** St. H.-Sch. Die Raupe erscheint in doppelter Generation in dem Weissdornblatt. Die Mine beginnt am Blattrande, geht dann gegen die Mitte zu und erweitert sich zu einem rundlichen Fleck. — Die Schabe fliegt in England Anfangs Juni und im Aug. (Linnea ent. XI. p. 414.)

6. ***Lithocolletis Betulae*** Zell. (Siehe Schulprogr. p. 4.)

7. ***Lithocolletis pomifoliella*** Zell. (Ebend. p. 4.)

8. ***Lithoc. Oxyacanthae*** Frey. Die Larve minirt die Blätter von Crataeg. oxyacatha in unterseitigen Plätzen. Die schmale kurze Mine liegt am Blattrande, zieht sich aber zwischen zwei Seitenrippen beträchtlich in das Blatt hinein. Die Hypodermis ist braun, in unregelmässige Falten gelegt. Der Schmetterling fliegt Ende März und im April, und zum 2. Mal im Juli und August (Frey).

9. ***Cemiostoma Scitella*** Zll. (Siehe Pyrus, Programm d. h. Bürgersch. z. Aachen 1858 p. 5.)

10. ***Bucculatrix Crataegi*** Zell. Die hellgrüne Larve minirt anfänglich; hernach lebt sie frei an den Blättern des Weissdorn. Sie verwandelt sich in einen gerippten Cocon. — Der Schmetterling fliegt im Mai und Juni, und nach Zeller zum 2. Mal im August.

11. *Argyresthia nitidella* Fb. Die Larve lebt im Frühling in den Blattknospen, besonders der Zweigspitzen des Weissdorn, und soll nach Frey der von Argyr. Ephippella sehr ähnlich sein.

12. *Ornix anglicella* St. Die Raupe lebt nach Frey in doppelter Generation, einer im Juli und einer zweiten im September und Oktober an Crataegus oxyacantha, nach Stainton in England auch an Schlehen. Sie lebt in einer Randmine an der untern Seite eines umgeklappten Blattes. Zur Zeit der Verwandlung begibt sich das Räupchen in die Erde.

13. *Scythropia Crataegella* L. Die Raupe dieser Schabe lebt nach Zeller im Frühlinge gesellschaftlich unter sehr grossem lockern Gespinnste auf Crataeg. oxyacantha, namentlich an freistehenden Hecken. A. Schmid in Frankfurt entdeckte sie auch an Schlehen, und Treitschke theilt mit, dass C. Köppe in Braunschweig ein ganzes Nest derselben auf einem Birnbaum gefunden habe. Die mit der Entwickelung der Raupen sich stets vergrössernden Gewebe bedecken bisweilen nach Zeller's und Frey's Beobachtung ganze Weissdornsträucher. — Die Verpuppung erfolgt, ohne besonderes Cocon, in dem gemeinschaftlichen Gewebe. Der Schmetterling erscheint Ende Juni und Anfangs Juli. Isis 1844 p. 235.)

14. *Tinea Oxyacanthella* Mn. Raupe und Puppe dieser Schabe überwintern zwischen abgefallenen Blättern der Nahrungspflanze; der Schmetterling ebenfalls an geschützten Orten. Die Weibchen legen Anfangs Mai die Eier an die Unterseite der jungen Blätter von Crat. Oxyacantha. Nach 10—14 Tagen entwickeln sich die Räupchen, spinnen 2 Blätter flach zusammen und nähren sich vom Blattfleische des untern Blattes, lassen aber die untere Haut unberührt. Nach jeder der 3 Häutungen verlassen sie ihren alten Aufenthaltsort und bereiten sich einen ähnlichen zwischen 2 Blättern; nach der 3. Häutung aber spinnen sie sich auf einem grössern Blatte, gewöhnlich in der Mitte desselben, über sich eine netzartige, flache Decke, welche das Blatt etwas zusammenzieht und so geschützt, nähren sie sich darunter wie früher; hier verwandeln sie sich dann auch nach einigen Tagen zur Puppe, nachdem sie sich durch Anspinnen an ein anderes

Blatt gedeckt haben. Die überwinterten Raupen verpuppen sich Mitte Juni; der Schmetterling erscheint nach 14—18tägiger Puppenruhe (Heger, Sitzungsber. d. k. Ak. d. Wiss., math.-naturw. Classe X. Bd. I. Heft.)

15. *Coleophora hemerobiella* Scop. (Siehe Programm d. h. Bürgersch. z. Aachen 1858 p. 6.)

16. *Coleoph. Tiliella* Zll. = *anatipennella* Hb. (Vergl. Alnus p. 196 und Betula p. 109.)

17. *Hyponomeuta padella* L. = *variabilis* Zell. (Vergl. Programm d. h. Bürgersch. zu Aachen, 1858 p. 7 und Isis, 1844 p. 214.)

18. *Exapate gelatella* L. (Siehe Berberis, Jahrg. 1858 p. 84.)

19. *Phycis (Myelois) advenella* Zink. Die Raupe lebt nach Dr. Zinken im Mai und Juni auf Weissdorn, wo sie in einem weissen röhrenartigen Gespinnst zwischen den Blüthen wohnt, die sie den Blättern vorzieht. Die Verwandlung geht in der Erde vor sich; der Schmetterling erscheint im Juli. (Treitschke Bd. IX. p. 184.)

20. *Argyresthia pruniella* Hb. = *ephippella* Fb. Die Raupe lebt nach Fischer von Röslerstamm im Mai zwischen den Herzblättern von Crataegus torminalis, nach Linné auf Prunus spinosa; nach Prof. Frey in den Blattknospen von Prunus cerasus und Corylus avellana. (Vergl. Schulprogramm der h. Bürgersch. z. Aachen 1858 p. 6.)

21. *Gelechia leucatella* L. (Siehe ebendaselbst p. 6. 15.)

22. *Gelechia vulgella* Hb. Die Raupe lebt nach Stainton und A. Schmid im April zwischen 2—3 zusammengesponnenen Weissdornblättchen, deren Innenseite sie benagt. Die Schabe fliegt Ende Juni und Anfangs Juli an Crataegus-Hecken.

23. *Semioscopa Steinkelnerella* Tr. Die Raupe dieser frühfliegenden Schabe lebt nach Mad. Lienig an Crataegus und Sorbus aucuparia zwischen den gebogenen, aber nicht fest angezogenen Blättern. Ende August oder im September begibt sich die erwachsene Raupe zur Verwandlung in die Erde. Frau Lienig vermuthet eine zweijährige Puppenruhe.

24. *Phoxopteryx naevana* Hb. Die Mitte Juni erwachsene Raupe (nach A Schmid) nicht selten auf Weissdorn zwischen zusammengezogenen Gipfelblättern, auch auf Birnen.

Frau Past. Lienig fand sie auf Vaccinium myrtillus und uliginosus, an Apfelbäumen und Ebereschen. Ich traf sie ebenfalls an Crataegus Oxyacantha und zwischen den Herzblättern von Ilex aquifolium. Die Verpuppung erfolgt an der Nahrungspflanze oder an der Erde. — Der Schmetterling fliegt von Mitte Juli bis in den August und hat eine grosse Verbreitung.

25. *Penthina suffusana* Kühlw. Die Raupe wohnt zwischen den zusammengesponnenen Zweigspitzen des Weissdorns, die sie nach Lienig (Isis 1846 p. 211) im Mai und Juni benagen. — Der Schmetterling fliegt Ende Juni und Anfangs Juli.

26. *Penthina ocellana* W. V. (Vergl. Alnus p. 194 und Progr. d. h. Bürgersch. z. Aachen 1858 p. 9.)

27. *Penthina roborana* S. V. Die Raupe lebt nach dem W. Verz. zwischen den zusammengezogenen Blättern von Rosa canina und Quercus; nach Mad. Lienig im Mai und Juni auch auf Crataegus- und Rubus-Arten. (Isis 1846 p. 210.)

28. *Phoxoptera achatana* S. V. Die Raupe wurde von Mann im Mai in Anzahl auf Weissdorn gefunden. In hiesiger Gegend fliegt der Schmetterling Mitte Juli auf nassen Bergwiesen, die nur spärlich mit Weissdorn eingefriedigt sind.

29. *Sciaphila Oxyacanthana* Mn. Auch die Raupe dieses Wicklers wurde von Mann in Süddeutschland Ende Mai auf dem Weissdorn gefunden. Den Schmetterling fing er im Freien Ende Juni.

30. *Tortrix laevigana* S. V. (Siehe Betula, Jahrg. 1858 p. 114.)

31. *Hercyna palliolalis* Hb. Die Raupe dieses Zünslers lebt auf Sorbus aucuparia, Prunus spinosa, Crataegus oxyac. und verschiedenen Obstbäumen, doch ohne merklichen Schaden anzurichten. Zur Verwandlung legt sie Ende Mai an einer flachen Stelle ihr kahnförm. Gespinnst an. Der Schmetterling entwickelt sich nach einer 20tägigen Puppenruhe. (Treitschke VII p. 190.)

32. *Pyralis purpuralis* Hb. Nach Hübners Angabe lebt die Raupe zwischen den Blättern der Mentha arvensis; ich erzog den Schmetterling aus Raupen, welche zwischen den zusammengesponnenen Herzblättern der Mentha aquatica wohnten. Der Verfasser des W. Verz. und andere Autoren ge-

ben den Weissdorn als Nahrungspflanze an. Die Verwandlung geht im Wohnorte vor sich; der Schmetterling fliegt im Mai und zum 2. Mal im Juli.

33. ***Fidonia aurantiaria*** Hb. (Siehe Betula p. 127.)

34. ***Fidonia Bajaria*** Hb. Die Raupe im Sommer auf Prunus- und Pyrus-Arten, nach dem Dess. Verz. auch auf Crataegus. (Treitschke VI. 1. p. 323.)

35. ***Fidonia rupicapraria*** Hb. Die Raupe dieses Spanners soll nach d. Dess. Verz. gleichfalls auf Weissdorn leben. Hübner gibt Prunus spinosa als Nahrungspflanze an. Der Schmetterling fliegt im Spätherbste jedoch auch im ersten Frühjahre.

36. ***Fidonia leucophaearia*** Hb. Die Raupe lebt nach Speyer (Isis 1839 p. 123) auf Crataegus oxyacantha und Prunus-Arten. — Die Verwandlung geschieht im Juli in der Erde; der Schmetterling erscheint Ende Februar und im März.

37. ***Amphidasis pilosaria*** Hb. (Siehe Betula p. 122.)

38. ***Ennemos Crataegata*** Hb. (Siehe Progr. der h. Bürgersch. z. A. 1858 p. 12.)

39. ***Ennemos lunaria*** Hb. Die Raupe ist pantophag; nach Treitschke lebt sie im Juni und wieder im August und Sept. an Crataegus, Rosa, Acer, Corylus, Quercus, Viburnum, Sambucus, Berberis, Carpinus, Ulmus, Prunus, Cornus, Salix und Pyrus, deren Blätter sie verzehrt. — Der Schmetterling fliegt zweimal des Jahres; im Mai und Juli (Treitschke VI. 1 p. 59.)

40. ***Fidonia defoliaria*** Hb. (Siehe Betula p. 128.)

41. ***Geometra viridaria*** L. (Ebendas. p. 126.)

42. ***Geom. bupleuraria*** Hb. = ***Thymiaria*** L. Die Raupe lebt nach Schwarz auf Bupleurum falcatum, nach Treitsche an Crataegus, Betula, Prunus spinosa; nach Zeller auf Lotus corniculatus, nach Frisch und Schiffermüller auf Thymus serpyllum. — Die Verwandlung erfolgt in einem netzartigem Gewebe; der Schmetterling fliegt im Juli, ist jedoch nirgends häufig.

43. ***Pontia Crataegi*** L. (Siehe Progr. der h. Bürgersch. z. Aachen von 1858 p. 17.) L. Kirchner erhielt Ichneumon oscillator Wsm., Amblyteles Goedarti Wsm., Pimpla flavicans Gr. und varicornis Gr. aus der Puppe.

44. ***Notodonta cuculina*** Hb. (Siehe Alnus p. 202.)

45. *Liparis auriflua* Hb. (Siehe Progr. p. 15.)

46. *Liparis chrysorrhoea* L. (Ebend. p. 15.)

47. *Gastropacha Quercifolia* Hb. (Siehe Progr. d. höh. Bürgersch. v. 1858 p. 14.)

48. *Gastrop. Quercus* L. (Vergl. Betula p. 135.)

49. *Gastrop. Crataegi* Hb. (Vergl. Programm p. 14.)

50. *Gastrop. lanestris* Hb. (Siehe Betula p. 136.)

51. *Acronycta tridens* Fb. (Siehe Progr. d. h. Bürgersch. z. A. v. 1858 p. 13.)

52. *Acronycta Psi* Esp. (Ebend. p. 14.)

53. *Acronycta Euphrasiae* Ros. (Siehe Betula p. 137.)

54. *Episema caeruleocephala* Hb. (Siehe Amygdalus p. 213.)

55. *Miselia culta* Hb. Die Raupe findet sich im August und Sept. auf Weissdorn, Schlehen, Zwetschen, nach G. Koch auch auf Birnbäumen, hält sich den Tag über zwischen den Rissen der Rinde verborgen und frisst nur des Nachts. Die Puppe liegt 1—2″ tief in der Nähe der Stämme in verleimtem Erdgespinnst, wo sie im April zu finden ist.

56. *Miselia Oxyacanthae* Hb. (Siehe Programm d. höh. Bürgersch. z. Aach. v. 1858 p. 13.)

57. *Ophiusa tirrhaea* Fb. Die seltene Raupe lebt nach Dahl und Boisduval von Anfang Juli und im Oktober auf Rhus coriaria, Crataegus und Pistacia lentiscus. Der Schmetterling erscheint im südl. Deutschland Anfangs August.

58. *Catocala paranympha* Hb. Nach Treitschke lebt die Raupe im wärmern Europa nicht selten auf Crataegus, Prunus spinosa und allen Obstbäumen, mehrentheils an den niedern Aesten und Stämmen fest angeschlossen. Die Verwandlung geschieht in einem dünnen Gewebe; der Schmetterling fliegt im Juli.

59. *Asteroscopus cassinia* F. Die Raupe lebt nach Treitschke vom Mai bis zum August auf Tilia, Salix caprea, aurita, Quercus, seltener auf Prunus Cerasus und Fagus; er fand sie einmal auf Ligustrum vulgare; Zeller giht noch Crataegus und Prunus spinosa an. Ihre Verwandlung erfolgt in der Erde. Die Puppe, welche sich erst nach 2—3 Monaten bildet, liefert den Schmetterling im Spätherbst oder erst im folgenden Frühjahr.

60. ***Trichiosoma lucorum*** Fb. Die grüne, mehlig bestäubte Larve frisst im Juni und Juli die Blätter des Weissdorn, hüllt sich dann in einen derben, sehr festen braunen Cocon, welchen sie an einen Zweig befestigt, überwintert darin und verpuppt sich erst im Frühling. Die Wespe erscheint im Mai. Die zur Ruhezeit spiralig aufgerollte Larve spritzt, wie mehrere Cimbex-Raupen, bei Berührung einen ätzenden Saft aus den Oeffnungen über den Luftlöchern. (Menzel.) Feind: Campoplex pubescens Rtzb.

61. ***Eriocampa adumbrata*** Klg. Die schleimigen schwarzen Larven benagen Ende Juli und von September bis Okt. die Blätter von Prunus spinosa und Crataegus oxyacantha, so dass nur die Epidermis der Unterseite zurückbleibt. Die Larven gehen zur Verwandlung in die Erde; die Wespe erscheint im Juni des folgenden Jahres.

62. ***Lyda clypeata*** Klg. Die Larven leben nach Deeger, Réaumur und Frisch auf Birnen, Dahlbom, Schrank und ich fanden sie auf Weissdorn; Ratzeburg sah sie noch auf Mispeln. Sie wohnen im Juli in zahlreichen Gesellschaften in einem klebrigen, bräunlichen Gespinnste, bewegen sich darin mit grosser Behändigkeit von einem Blatte zum andern und lassen sich, wenn man den Zweig berührt, zur Erde herabfallen. Ende Juli und Anfangs August gehen sie in die Erde, verpuppen sich nach Ueberwinterung erst Ende März. — Bei Zimmerzucht erscheint die Wespe halben Mai. Schmidtberger bezeichnet Ophion mercator Gr. als ihren Feind.

63. ***Lyda punctata*** Fb. =? ***Teuthredo populi*** Schmidt. Die Raupe soll nach Dahlbom auf Crataegus, nach Graff und Menzel gesellig in einem Gespinnst auf Prunus domestica leben. Ich selbst fing über 40 Stück dieser Wespe im Mai auf einem niedrigen Kirschbaum. Das Weibchen legt die Eier nach Dahlboms Beobachtung kreisförmig am Rande des Blattes.

64. ***Aphis Crataegi*** Kalt. = ***A. Pyri*** Boyer. d. F. (Siehe Progr. d. h. Bürgersch. z. A., 1858 p. 20.)

65. ***Aphis Mali*** Fb. (Ebendaselbst p. 20.)

66. ***Aphis Oxyacanthae*** Koch. Sie wohnt von Mai ab auf dem Weissdorn, wo sie sich auf der Unterseite der Blätter ansaugt, die sich an der verletzten Stelle blasenartig

erheben und eine gelbliche, zuweilen rothgefleckte Färbung annehmen. (Koch, die Pflanzenläuse Heft II p. 55.)

67. ***Aphis Crataegi*** Koch. Diese Blattlaus, höchst wahrscheinlich die von mir (Monogr. d. Pflanzenl. p. 66) zu A. Crataegi gezogene und beschriebene Varietät erscheint nach Koch (Pflanzenl. Heft II p. 64) im halben Juli und später gesellig an den Spitzen der jungen Zweige des Weissdorn.

68. ***Psylla Crataegicola*** Frst. Dieser Blattfloh lebt nach Foerster, Walker und eigener Beobachtung häufig auf dem Weissdorn, wo er die Blätter und Zweigespitzen ansaugt, ohne sie zu deformiren. (Verhandl. d. nat. Vereins d. preuss. Rheinlande 1848 3 p. 72.)

69. ***Psylla Crataegi*** Scop. Diesen Blattfloh fing Herr von Heyden bei Frankfurt auf dem Weissdorn. Er ist seltener als der vorige. (Siehe Verhandl. etc. p. 75.)

70. ***Psylla Mali*** Foerst. = ***Ps. pyrimali*** Schmiedb. (Siehe Programm d. h. Bürgersch. z. A. 1858 p. 20.)

71. ***Lecanium oxyacanthae*** Fb. = ***vulgaris*** Foerst. Gar nicht selten an den Aesten und Zweigen des Weissdorn, besonders an geschützten, etwas schattigen Orten.

72. ***Capsus medius*** Kirschb. findet sich im Sommer auf Schlehen und Weissdorn. (Kirschbaum.)

73. ***Trypeta antica*** Wied. = ***Gaedii*** Mg. Diese Bohrfliege wurde nach Loew's Angabe (Linnéa ent. I p. 498) von Heyden aus den Früchten des Weissdorn gezogen. Sie hat eine grosse Verbreitung.

74. ***Cecidomyia Crataegi*** Win. Die Larven bilden durch ihr gesellschaftliches Saugen an den kräftigen Schösslingen des Weissdorn (besonders an beschnittenen Gartenhecken) die rosettenartigen Gipfelschöpfe, zwischen deren krausen Blättern sie oft in grosser Anzahl sitzen. Die Verwandlung geht in der Erde, oft auch in den Blätterschöpfen selbst vor sich. Die Fliege erscheint nach 14tägiger Puppenruhe. (Winnertz, Beitrag zu einer Monogr. d. Gallmücken, Linnea VIII. p. 228.)

75. ***Cecidomyia circumdata*** Win. Die Larve lebt von Mai bis August in den Blätterschöpfen des Weissdorn. Sie gehen bei voller Entwicklung in die Erde, aus welcher sie nach 2-3 Wochen als Mücke zurückkehren. (Linnéa VIII. p. 227.)

76. ***Cecidomyia Cerasi*** Loew. Die Larve soll nach Loew (Progr. d. k. F. Wilh. Gymnasiums (1850) zu Posen) von Dr. Apetz in zusammengekrausten Zweigspitzen des Kirschbaums gefunden worden sein. Herr Winnertz hat sie in den Blättersehöpfen von Crataegus unter den Larven der Cecid. Crataegi angetroffen und die Mücke in mehreren Stücken daraus erzogen. College Foerster erhielt dieselben aus Blattlausgesellschaften, die an Chenopodium lebten.

Die Vermuthung des Herrn Winnertz, Verfassers der Beiträge zur Monogr. der Gallmücken, dass Cecidom. Cerasi nicht auf bestimmte Pflanzen angewiesen sei, sondern zu denjenigen Arten gehöre, deren Larven nur in Gesellschaft anderer Larven angetroffen werden, wird durch obige Angaben unterstützt.

77. ***Cryptocephalus 2punctatus*** L. (Siehe Betula p. 98.)

78. ***Clythra 4punctata*** L. (Vergl. Betula p. 97.)

79. ***Rosalia alpina*** L. Schrank vermuthete die Larve in den Wurzeln des Weissdorn; nach Bachs Angaben lebt sie in Buchen und Fichten, gewöhnlich nur auf hohen Bergen und wird mit dem dort gefällten Holze oft in weit entlegene Thäler und Ebenen gebracht. Im Eichsfelde wurde der Käfer mehrfach an Birnbäumen gefangen, was Schrank's Vermuthung nur unterstützen würde, insofern Crataegus und Pyrus viele Thiere gemein haben.

80. ***Anthonomus pomorum*** L. (Siehe Progr. d. h. Bürg. zu Aachen, 1858 p. 23.)

81. ***Rhynchites bacchus*** L. (Ebend. p. 23.)

82. ***Rhynchites ophthalmicus*** Steph. = ***comatus*** Dej. = ***cyanicolor*** Schk. Walton fand den Käfer in England auf Weissdorn; für Deutschland führt Bach Heidelberg und Thüringen als Fundorte an.

83. ***Rhynchites auratus*** Scop. = ***bacchus*** Gll. Walton und Lehrer Schummel fanden denselben auf Prunus spinosa, Bach in den Blüthen des Schwarzdorn; ich selbst traf ihn auf Crataegus-Blüthen. Nach Schummel beisst er die Blattstiele der jungen Blätter an und ab.

84. ***Rhynchites conicus*** Ill. (Siehe Progr. p. 26.)

85. ***Rhynchitus pauxillus*** Germ. wird von Mai bis Ende Juni auf Crataegus oxyacantha gefunden. Nach Bach schneidet

derselbe die Stengelspitze von Spiraea almaria ab, nachdem er die Eier darauf gelegt hat; spätern Angaben zufolge soll er auch häufig auf Prunus padus vorkommen.

86. *Choragus (Alticopus) Scheppardii* Krb. = *Galeazii* Villa. Die Larve fand Leon Dufour im März und April in Menge in abgestorbenen Zweigen des Weissdorn. Die Höhle in welcher sie sich befindet, erreicht in den 4—5 Monaten ihres Lebens eine Länge von 7—8 Millm. Die Verwandlung zur Nymphe beginnt gegen Ende April; das vollkommene Insekt erscheint im Juni. (Ann. d. la soc. ent. de France. 1843 p. 318. tab. 11. 1.)

87. *Hoplia argentea* Fb. (Siehe Alnus, p. 209.)

88. *Megatoma serra* Fb. Dieser Käfer findet sich nach Gyllenhal in altem Holze. Ich sah ihn aus dem Bohrloche eines alten, jedoch noch lebenden Crataegus-Stamm hervorkriechen. Ob hier aus einer holzfressenden Larve entstanden, oder ob nach solchen spähend, um sie anzugreifen, konnte leider nicht ermittelt werden.

Crepis, Pipau.

Perennirende und jährige Krautpflanzen aus der Familie der Cichoriaceen, auf welchen bis jetzt fast nur saugende Insekten beobachtet wurden.

1. *Trypeta Leontodontis* Deg. (Siehe Chrysanthemum p. 257 und Arctium p. 229.)

2. *Trypeta Sonchi* L. Die Made lebt nach Linné in den Blüthenköpfen von Sonchus arvensis, nach Boie in Sonchus oleraceus. Ich fand sie ferner in Apargia hispida, autumnalis und Crepis biennis, woraus ich so wie auch Zeller sie häufig erzog.

3. *Aphis Picridis* Fb. (Siehe Apargia p. 227 und Cichorium p. 260.)

4. *Aphis Ribicola* Klt. Lebt Ende Mai an den Spitzen der jungen Triebe von Ribes alpinus, dessen obere Blätter sich dadurch zurückkrümmen und einen dichten Schopf bilden. Im Juni fand ich sie auf einem üppigen Exemplar von Crepis viridis in grosser Anzahl.

5. *Polia serena* Hb. Pastor Mussehl fand die Raupe im

Juni an den Blüthen von Crepis (Barkhausia) foetida, Hering an Hieracium umbellatum; nach Borkhausen frisst sie auch Apargia hispida und Sonchus palustris. Der Schmetterling fliegt im Mai und August.

Cucubalus, Taubenkropf.

Perennirende Krautpflanzen aus der Familie der Sileneen. Die gemeinste Art (Cucubalus behen = Silene inflata) ernährt die meisten Insekten.

1. *Cynegetis globosa* Fb. (Siehe Chenopodium p. 256.)

2. *Sibines viscariae* L. Nach Suffrian lebt dieser Käfer in den Blüthen der Silene inflata. Ersten Stände unbekannt.

3. *Cassida hemisphaerica* Hbst. und 4. *Cassida lucida* L. wurden von Dr. Suffrian auf dem Taubenkropf gefunden, deren Blätter sie benagen.

5. *Cassida nobilis* L., 6. *Cassida nebulosa* L. (Siehe Chenopodium.)

7. *Larentia venosaria* Hb. Die Raupe lebt nach Hübner in den Blüthenkelchen von Cucubalus behen.

8. *Larentia selenaria* Hb. Standfuss fand die Raupe im Juli im Riesengebirge auf Cucubalus behen, deren Blüthentheile sie erst angreift, dann aber auch die Blätter nicht verschmäht. — Der Schmetterling entwickelt sich aus der überwinterten Puppe im nächsten Frühling. (Stett. Ent. Zeit. IX. p. 301.)

9. *Hadena perplexa* Hb. Raupe nach Borkhausen u. dem dess. Verz. in den Samenkapseln des Taubenkropf.

10. *Hadena cucubali* Hb. Die Raupe lebt nach Borkhausen im August und September in den Kapseln von Cucubalus baccifer und Lychnis diurna, nach Hering und eigener Beobachtung auf Lychnis chalcedonia, deren Blätter sie verzehrt.

11. *Hadena saponariae* O. Die Raupe frisst die unreifen Samen von Dianthus armeria, carthusianorum, Cucubalus behen, baccifer und Saponaria officinalis.

Cupressus, Cypresse.

Ein immergrüner Strauch und Baum des südlichen Europas aus der Familie der Coniferen. Hinsichtlich der Epizoen noch wenig erforscht.

1. ***Bombyx (Gastropacha) dryophaga*** F. Die Raupe nach Dahl in Dalmatien auf einer Eiche, nach Andern auch auf Cupressus sempervirens lebend.

2. ***Xylina lapidea*** Hb. Herr Dahl klopfte die Raupe im Juni bei Ragusa von einer jungen Cypresse herab.

Cuscuta, Flachsseide.

Eine fadenstengelige Schling- und Schmarotzerpflanze aus der Familie der Cuscutineen, welche hinsichtlich ihrer Bewohner noch wenig untersucht ist.

1. ***Smycronyx variegatus*** Schoenh. = ***Cuscutae*** Foerst. Dieser, von College Dr. Foerster zuerst beobachtete und von mir öfter aus der Larve gezogene kleine Käfer legt seine Eier Ende Juni an die Stengel der europäischen Flachsseide. Die das Ei verlassende Larve verursacht linsengrosse, längliche, glatte oder knotige einkammerige Stengel-Gallen, von deren saftigem Inhalt dieselbe lebt. Zur Verwandlung geht sie Anfangs Juli in die Erde und liefert den Käfer noch in demselben oder folgenden Monat.

Cynara, Artischoke.

Hohe distelartige Compositen des südlichen Europas, welche im mittlern und südlichen Deutschland hier und da in Gemüsegärten gebaut werden.

1. ***Vanessa Cardui*** L. (Siehe Carduus p. 235.)

Cynoglossum, Hundszunge.

Dickblätterige Krautpflanzen des südlichen und mittlern Deutschlands aus der Familie der Borragineen. Die verbreiteste und gemeinste Art, Cynoglossum officinale, ernährt auch die meisten Epizoen.

1. ***Eyprepia dominula*** S. V. Die Raupe lebt im April und Mai auf der Hundszunge, ferner auf Lamium, Salix caprea, Fraxinus, Sorbus aucuparia, Urtica urens, Rubus fruticosus, Fragaria, Prunus spinosa etc. Der Schmetterling fliegt im Juni. — Als Feind bezeichnet Boie den Ichneumon fusarius.

2. ***Eyprepia purpurea*** Hb. (Siehe Anchusa p. 217).

3. ***Eyprepia aulica*** Hb. Die überwinterte Raupe wird im Mai erwachsen auf Achillea millefolium, Cynoglossum offici-

nale, Urtica urens gefunden. Ochsenheimer erzog den Schmetterling aus Raupen von Galium aparine. Stellaria media, Lactuca sativa. Er erscheint Anfangs Juni. (Siehe Achillea p. 180.)

4. *Eyprepia Hebe* Hb. Die überwinterten Raupen, welche sich im März grösstentheils noch einmal häuten und Mitte April zur Verwandlung reifen, leben von verschiedenen Krautpflanzen, worunter sie nach G. Koch die Hundszunge vorziehen; doch sollen sie Wolfsmilch, Lactuca und Stellaria media auch nicht verschmähen. (Siehe Artemisia p. 240.)

5. *Eyprepia fuliginosa* Hb. Die überwinterte Raupe findet sich im März und zum zweiten Mal Ende Juni erwachsen auf Rumex acutus, Urtica ureus und Plantago, nach Hering im Juli auch noch auf Cynogl. officinale. — Der Schmetterling erscheint im April und wieder im Juli.

6. *Agromyza lateralis* Mg. Die Larve minirt nach Bouché im August die Blätter von Cynoglossum officinale und furcatum.

7. *Agromyza mobilis* Mg. Die Fliege erzog ich wiederholt aus der Larve, welche im September und Oktober zuerst geschlängelte Gänge, später grosse, schwärzliche Plätze in den Blättern von Urtica dioica minirt. Zur Verwandlung geht sie in die Erde und liefert die Fliege im April und Mai nächsten Frühling, was wohl auf 2 Generationen schliessen lässt. Ihre Feinde sind Dacnusa lateralis Hal. und Opius rufipes Wsm. — Bouché erhielt die Fliege aus Cynoglossum officinale, in deren Blättern er im August die Larven fand.

8. *Ceutorrhynchus asperifoliarum* Krb.

9. *Teinodactyla holsatica* E. H. und 10. *Phyllotreta 4pustulata* F. wurden gleichfalls auf der gemeinen Hundszunge gefunden, letzterer von Panzer, 8 und 9 von Gyllenhal.

Cypripedium, Frauenschuh.

Eine grossblumige Orchide, welche schattige Gebüsche liebt. Arm an Epizoen.

1. *Hadena glauca* Hb. Freyer fand die Raupe auf verschiedenen Alpenpflanzen, namentlich auf Gentiana asclepioides, Cypripedium calceolus; andere sahen sie auf Tussilago farfara (Ent. Zeit. X p. 305.)

Cynosurus, Hundsgras, Kammgras.

Ein gemeines Wiesengras, leicht an seinen kammartigen Kelchspelzen zu erkennen.

1. ***Hipparchia Pamphilus*** Hb. Die Raupe nährt sich von verschiedenen Wiesengräsern, besonders Kammgras.

2. ***Zygaena minos*** H. (Siehe Briza p. 156.)

Cytisus, Geisklee.

Sträucher und Bäume mit Kleeblättern, aus der Familie der Papilionaceen, welche grösstentheils über das südliche und östliche Deutschland verbreitet sind. Cytisus laburnum ist allenthalben in Anlagen und Gärten anzutreffen. Reich an Insekten.

1. ***Bruchus Pisi*** Sch. erzog L. Kirchner aus Taubenei grossen, gallenartigen Anschwellungen der Schoten! Merkwürdig jedenfalls, da der Käfer häufig erzogen und stets aus Larven hervorging, welche die Samen von Pisum, (Panzer, Letzner) und Vicia faba (Panzer, Bach) ausfressen. Lehrer Letzner theilt sehr ausführliche Details über Larve, Puppe und Lebensweise des Käfers in der Erbse mit (Jahresb. der schles. Ges. f. vat. Cult., 1854 p. 79). Demnach mögen die von Kirchner erzielten Käfer wohl aus den Samen der Cytisus-Hülsen hervorgegangen sein und die Feinde Pteromalus leguminosum Rtzb., Entedon vaginula Rtz. und seminarius Rtz., Tridymus punctatus Rtz. und nedulatus Rtz. wohl einem andern Gallenbewohner angehören.

2. ***Sitona Regensteinensis*** Hbst. ist oft in ungeheuerer Anzahl an strauchartigen Pflanzen von Cytisus laburnum zu finden. Sie fressen am Blattrand, seltener bis zur Mittelrippe.

3. ***Aphis Laburni*** Kalt. lebt im Juli und August gesellig an den Zweigspitzen und Blattstielen des Kleebaums; eben so an den schlanken Ruthen von Spartium.

4. ***Capsus pulverulentus*** Klg. wird im Sommer auf Genista tinctoria und Cytisus laburnum gefunden.

5. ***Cemiostoma laburnella*** H.-Sch. Die Larve minirt rundliche Flecken in den Blättern von Cytisus laburnum und Spartium scoparium. Die Verwandlung erfolgt in der Erde; die Schabe fliegt zweimal, Anfangs Mai und Ende Juni.

6. ***Tecla Rubi*** Hb. Die Raupe frisst die Blätter von Cy-

tisus austriacus, nigricans, capitatus, nach Linné auch von Spartium scoparium, Hedysarum Onobrychis, Genista tinctoria etc.

7. *Gelechia cytisella* Ti. Herr von Tischer beobachtete die Raupe im September auf Cytisus nigricans, wo sie zwischen 2 zusammengeleimten Blättern wohnt und das Chlorophyl verzehrt. Sie verpuppt sich im Oktober in der Wohnung und liefert im nächsten Frühling den Schmetterling.

8. *Geometra cytisaria* Hb. Die Raupe wurde im Juni auf Cystisus nigricans, von G. Koch noch auf Spartium, Genista pilosa, tinctoria getroffen. — Der Schmetterling fliegt im Juli.

9. *Ennychia pollinalis* Hb. (Siehe Genista.)

10. *Botys limbalis* S. V. Nach dem Wien. Verzeichniss lebt die Raupe auf Spartium junceum, nach Kokeil aus Klagenfurth im Juni und Juli auf Cystisus laburnum, nach Diak. Fr. Schlaeger auf Genista tinctoria und verwandelt sich über der Erde in einem Gewebe. Der Schmetterling erscheint im Mai. (Ent. Zeit. X. p. 174.)

11. *Botys polygonalis* Hb. Die Raupe lebt nach Treitschke an Cytisus nigricans, nach dem Wien. Verz. auf Polygonum aviculare.

12. *Aspilates palumbaria* S. V. Die Raupe nach Treitschke im April und Mai auf Erica, Trifolium pratense und Cytisus nigricans.

Nachtrag zu Capsella.

6. *Haltica nemorum* L. Die Larve minirt im Juni die wurzelständigen Blätter der Hirtentasche; häufiger jedoch die Blätter junger Rübenpflanzen (Brassica Rapa), oft ganze Beete verheerend und nicht selten zu 5—8 in einem Blatte. Sie ist 6füssig, orangengelb, hat einen schwarzen Kopf, und Nackenschild und schwarze punktförmige Höckerchen in Querreihen auf jedem Brust- und Leibesringe. Zur Verwandlung verlässt die Larve die oberseitige weisse Mine und geht in die Erde. Die Entwickelung des Käfers erfolgte schon im Juli.

Alexander von Humboldt und sein Einfluss auf die Naturwissenschaft

von

Prof. Dr. C. Otto Weber*).

Zu einer Zeit, in welcher die Welt in fieberhafter Aufregung von dem Donner der Geschütze, der von jenseit der Alpen herüberlönte, erschüttert wurde und eine dumpfe Schwüle die Gemüther befangen hielt, ging ein Ereigniss fast lautlos vorüber,

*) Die vorstehende Abhandlung ist ein nur in der Form und dem Umfange veränderter Wiederabdruck einer noch bei Humboldts Lebzeiten verfassten und in dem 2. Bde. der preussischen Jahrbücher 1858 anonym veröffentlichten Arbeit, die hernach auch in der Revue germanique ohne unser Zuthun übersetzt erschien. Wir danken dem Herausgeber der Jahrbücher, Herrn Dr. R. Haym und dem Verleger derselben Herrn G. Reimer die Erlaubniss die Abhandlung hier nochmals mitzutheilen. Für ein andres Publikum berechnet, konnte sie eine Menge Gegenstände nur flüchtig berühren, die wir hier etwas ausführlicher besprechen. Ein Auszug derselben wurde der Gedächtnissrede auf Humboldt bei der diesjährigen Generalversammlung zu Grunde gelegt. Humboldt selbst erwiederte den Empfang dieser Arbeit mit sehr herzlichen Worten, denen sich die charakteristisch bescheidene Bemerkung anschloss: „Aber auch die Freundschaft hat ihre Mythen. Sie nimmt Bestrebungen für Einfluss und so lange Thätigkeit für schon Errungenes. In diesen Mythen lebt auch Ihr Wohlwollen.“ Fast derselben Worte bediente er sich in einem Dankschreiben an die Berliner Akademie nach der Feier des vierzigsten Jahrestages seiner Rückkehr von der amerikanischen Reise, fast derselben in einem Briefe an Dr. Hoefer in Paris den Verfasser seiner Biographie in der Biographie générale. (T. XXV.)

welches zu anderer Zeit das gesittete Europa nicht minder erregt haben würde und welches uns daran mahnte, dass auch sittliche und wahrhafte Grösse den irdischen Gesetzen erliegt. Ein Eroberer ist aus der Welt geschieden, der von dem wenig ehrgeizigen Gelüste getrieben wurde, der Natur ihre Geheimnisse abzuringen, nicht um sie gegen die Menschheit zu verrathen, sondern um den Menschen auf eine höhere Stufe sittlicher Bildung zu erheben, ein Eroberer dem es nicht um den vergänglichen Ruhm eines Imperators zu thun war, sondern der ein Herrscher im Gebiete der Wissenschaft wurde, ohne es zu wollen, der in der geistigen Republik, in welcher die Eroberungsgelüste friedliche Zwecke verfolgen, unbestritten das Haupt und der Mittelpunkt war. Auch unserem Vereine ist er entrissen worden, und wenn es in anderen Kreisen begreiflich erschien, dass man über den Zeitereignissen seinen stillen Dahingang still dahinnahm, so darf in einer Gesellschaft, die sich seiner Freundschaft so lange zu erfreuen hatte, sein Tod nicht unbeachtet vorüber gehen. Unser Verein hat den Verlust vieler und bedeutender Männer in den letzten Jahren zu beklagen, den Verlust keines einzigen werden wir in dem Grade empfinden, wie den Alexanders von Humboldt. Seine Stelle wird nicht wieder ausgefüllt werden. Sein Verlust ist unersetzlich. Ein Rückblick auf die unermessliche Thätigkeit des wunderbaren Mannes erscheint daher im Interesse unseres Vereines doppelt gerechtfertigt. Denn von dem Umfange und dem Gehalt dieser Thätigkeit, gestehen wir es ein, hat das grosse Publicum, trotz aller Popularität des Humboldt'schen Namens, dennoch kaum einen Begriff. Man weiss wohl, dass sich dieser Mann wie kein Zweiter um die Förderung der Naturwissenschaften verdient gemacht, man kennt seinen so vielfach wohlthätigen persönlichen Einfluss, man wird täglich an seinen Ruhm und öfter noch an seine Berühmtheit erinnert, man gedenkt seiner Reisen, welche die Reihe naturwissenschaftlicher Expeditionen eröffnen —: aber dass er derjenige gewesen, der eigentlich zuerst, soweit sich das von einem Einzelnen sagen lässt, die getrennt neben einander hergehenden Naturwissenschaften aus umfassenderen Gesichtspunkten vereinigte, der das Zusammenwirken der natürlichen

Kräfte zuerst ins Auge fasste, der die Naturwissenschaften mit dem Gesammtleben und mit der Cultur der Menschheit verknüpft hat — das wissen die Allerwenigsten. Wie seine grossen Zeitgenossen, die Schiller und Goethe, die Wilhelm von Humboldt und F. A. Wolf, hat er mächtig dazu beigetragen, seine Volk auf jene höhere Stufe sittlicher und geistiger Cultur zu erheben, die eine neue Epoche unserer nationalen Existenz bedeutete; und doch wiederum: wenn hie und da einzelne Naturforscher den Werth ihrer Wissenschaft in jugendlichem Uebermuthe überschätzen, alles Maass und Ziel verachtend, sich in den Mittelpunkt stellen und allein die Welt regieren wollen, so ist es gewiss nicht Humboldt gewesen, welcher dieser Einseitigkeit Vorschub geleistet hat.

Humboldt's ganzes Ziel und Bestreben ist wesentlich von der Richtung verschieden, welche die Naturwissenschaften zur Zeit seines Auftretens verfolgten. Er, durch die Weihe des Zusammenlebens mit den Edelsten seiner Nation geadelt, sucht die Früchte seiner Studien auch dem geistigen Leben der Nation näher zu bringen und sie für dieselbe zu verwerthen, abweichend von der in engeren Kreisen sich weiter bauenden Studienrichtung seiner Zeitgenossen. Wie er auf ein solches Streben hingeführt wurde, wie er dasselbe erreichte, zu verfolgen, ist eine um so lohnendere Aufgabe, als eine eingehende Beurtheilung seiner gesammten Wirksamkeit einstweilen noch fehlt. Die biographischen Skizzen, welche wir in neuester Zeit über ihn erhalten haben, widerlich durch ihre hohle panegyrische Phraseologie, sind eben so dürftig und unzuverlässig in der Ausführung, wie mangelhaft in der Auffassung, und selbst weniger brauchbar als der, wenn auch kurze, so doch authentische Artikel in der neuesten Auflage des Brockhaus'schen Conversationslexikons. Eine solche Darstellung wird aber zugleich eine passende Gelegenheit geben, die Stellung der Naturwissenschaften zur allgemeinen Cultur an der grossen Reihe der Humboldt'schen Schriften zu erläutern.

Zu solchem Behufe ist es von besonderem Interesse, die Entwickelungsepochen dieses langen schriftstellerischen Lebens zu verfolgen und an ihm und mit ihm sich zu erinnern.

wie es möglich wurde, dass die Naturwissenschaften ein immer grösseres Gebiet eroberten, und eine immer gesteigerte Bedeutung für das Leben gewannen; wie es möglich wurde, dass Alexander von Humboldt mit den Naturwissenschaften auf- und heranwuchs in einer Weise, welche nie wieder sich darbieten wird. Denn in der That, eine solche Persönlichkeit, die, gleichsam eine „Akademie“ für sich, fast alle einzelnen Zweige der physischen Wissenschaft umfasst, ist für die Folge unmöglich geworden. Er kann nicht wieder ersetzt werden. Als er begann, war bei dem kleinen Umfang der einzelnen Fächer noch die Möglichkeit gegeben, gleichzeitig in allen bewandert und in allen thätig zu sein; — gab es doch Professoren, welche die gesammten Naturwissenschaften mit der Anatomie, Physiologie und Geschichte vereinigten. Jetzt, wo ein jedes einzelne Fach zu einem ungeheuren Gebiete gelangt ist, würde ein solcher Universalismus auch einem gleichbegabten Menschen schon physisch unmöglich sein. Er müsste sich begnügen in allen einzelnen Wissenschaften die Elemente zu erfassen; — eine wirksame Thätigkeit kann er nur in einer oder der andern Specialrichtung entfalten.

Von einer allgemeinen Bedeutung der in Frage stehenden Fächer für das Leben war gegen das Ende des vorigen Jahrhunderts noch nirgends die Rede. Der Naturforscher galt für die damalige Welt etwa ähnlich, wie heutzutage in manchen geldstrotzenden Kaufmannsstädten der Philologe angesehen wird; er selber war noch weit häufiger, als in unseren Tagen, ein wunderliches Genie, dem Nichts über eine wohlversehene Sammlung von gespiessten und ausgestopften Thieren, oder einen möglichst gefüllten Speicher voll getrockneter Pflanzen ging. Wohl giebt es auch heutzutage noch solche Käutze; aber die Zahl derer, die über den Einzelheiten die hohe Gesetzmässigkeit, die Ordnung und die lebensvolle Freiheit in dem Ganzen der Natur nicht übersehen, hat doch bedeutend zugenommen. Dass diese Natur ein Vorbild auch für die Wissenschaft sein könne, dass der Mensch, der nur ein Theil der Natur ist, den in ihr waltenden Gesetzen auch in seiner geistigen Thätigkeit unterworfen ist, dass er in dem eigenen Mikrokosmus nur ein Spiegelbild

des grossen Ganzen erblicken kann, dass in seinem geistigen und leiblichen Dasein dieselbe Ordnung sich offenbart, welche das All regiert, — diese Ideen sind mehr und mehr in das allgemeine Bewusstsein der Naturforscher übergegangen, und nur eine krankhafte Ueberspanntheit dieses Bewusstseins ist es, wenn es auch solche giebt, die mit der noch unabgeschlossenen Einsicht in den Gang der Natur die abschliessende Einsicht in alle Geheimnisse, auch der geistigen Welt gewonnen meinen.

Was heutzutage als eine untergeordnete Thätigkeit betrachtet wird, machte damals, als es sich noch um die Bewältigung eines ungeheuren Materials handelte, die Hauptsache aus. Denn mit Ausnahme der Astronomie und Physik hatten die vorigen Jahrhunderte den Naturwissenschaften, namentlich den beschreibenden, gar wenig vorgearbeitet. Da galt es überall noch erst den Grund zu legen, Ordnung in das Chaos zu bringen, eine gleichmässige Benennung einzuführen: es galt, die Felsarten und Gesteine, die Thier- und Pflanzengeschlechter durch sichere Merkmale von einander zu scheiden. Erst danach durfte man daran denken, die Uebereinanderlagerung und die Zeitfolge der Gebirgsarten und somit die Geschichte des Erdballs zu verfolgen, wie den gröberen und feineren Bau, und zuletzt die Gesetze des Lebens der organisirten Wesen zu untersuchen.

Für die Zoologie und die Botanik hatte zwar Linné schon eine Systematik begründet, aber die grosse Masse der Zoologen war doch noch vollständig von dem Sammlergeiste absorbirt, und erst Cuvier, Blumenbach und ihre Nachfolger bahnten durch das Studium der vergleichenden Anatomie höhere Gesichtspunkte an, öffneten den Weg zu einer vergleichenden Physiologie, die noch heute kaum in ihren Umrissen feststeht. In der Botanik herrschte noch der Hauptsache nach ein ähnliches dürftiges Kanzleiwesen, eine Einregristirung des aufgespeicherten Materials; — war doch Linné's Klassensystem selbst kaum mehr als ein Register ohne inneren Zusammenhang. Die geistvollen Streiflichter, welche dieser Naturforscher gelegentlich auf die dunklen Schattengebiete des pflanzlichen Lebens geworfen, waren eben so wenig verstanden worden, wie die genialen

Andeutungen Caspar Friedrich Wolf's, des Petersburger Physiologen. Malpighi's und Leeuwenhoeck's Arbeiten über Pflanzenanatomie hatte man über dem Systeme vergessen; und während das Letztere erst durch Jussieu und Decandolle in natürlicherer Weise durch Zusammenfassen aller, nicht einzelner Merkmale ausgebaut wurde, blieb es unserem objectivsten und für eine sinnige Naturbetrachtung so fein organisirter Dichter vorbehalten, durch seine Metamorphose der Pflanzen einen hochragenden und weithinstrahlenden Leuchtpunkt mitten in dem dunklen Gebiete pflanzlicher Formgestaltung zu errichten; fast gleichzeitig begannen Link, Mirbel, Alexander von Humboldt die Grundzüge einer Pflanzenphysiologie zu entwerfen; auch so indess verging noch fast ein halbes Jahrhundert, ehe die Morphologie wie die Physiologie der Gewächse einigermassen bewältigt wurde.

In der Mineralogie und Geognosie war freilich schon eine gewaltige Bewegung. Werner hatte hier auf anorganischem Gebiete geleistet, was Linné für die organischen Gebilde begründete. Die Systematik war festgestellt. Mit eminentem Scharfsinn hatte Werner die Kunst gelehrt, die Schichtenfolge der Erde zu beobachten; er hatte „einen Theil der Entdeckungen, mit welchen sich die Geognosie in der Folge bereicherte, gewissermassen vorausgefühlt;“ andererseits hatte er etwas voreilig von seinem nicht über Sachsen hinausgehenden Gesichtskreise allgemeine Folgerungen über die Geschichte der Erdbildung aufgestellt, welche eine grosse Spaltung zwischen ihm, dem Neptunisten und den freilich oft noch weit einseitigeren Plutonisten erregten.

Die Chemie befreite sich so eben aus den Wirren alchymistischer Träumereien. Kaum hatten Priestley, vom Zufalle begünstigt, Scheele mit seltener Combinationsgabe ausgerüstet, Lavoisier, von glänzender Genialität gehoben, das alte phlogistische System durch die Entdeckung des Sauerstoffes gestürzt. In diesem hatte man den Träger und Leiter einer ganzen Kette von Erscheinungen in der organischen und anorganischen Welt erkannt. Mit der Wage in der Hand hatte Lavoisier die ganze Theorie der älteren Zeit gestürzt. Mit Berthollet und Fourcroy begründete er die Nomen-

clatur in der Chemie: Wenzel und Richter ahneten, Dalton entwickelte die Theorie der chemischen Verbindungen. Die Volta'sche Säule leitete zu Anfang unseres Jahrhunderts auf das merkwürdige Gesetz hin, dass sich die unzerlegbaren Körper in stets constanten Gewichtsverhältnissen mit einander verbinden, und so begann man von diesen Gesichtspunkten aus die Chemie zu regeneriren, welche dann weiterhin zu einer vollständigen Umgestaltung der gesammten Technologie führte.

Aber auch in der Physik sollte noch die Zeit der grossen Entdeckungen kommen. Die Gesetze der Schwerkraft und der Brechung des Lichts waren durch Newton, die der Elektricität durch Franklin schon in ihren Hauptzügen festgestellt; noch fehlten die wunderbaren Beobachtungen von Malus über die Polarisation, von Arago über die Interferenz und somit über die Wellenbewegung des Lichtes. Die magnetische Kraft der Erde war fast nur, insofern sie einen Einfluss auf die schon von den Chinesen lange vor unserer Zeitrechnung gebrauchte Magnetnadel äussert, bekannt. Die Gesetze dieser Kraft sollten ebenso wie die Gesetze der Vertheilung der Wärme auf der Erde und die gesammte Meteorologie erst durch Humboldt aufgefunden werden. Die Erkenntniss der Verwandtschaft des Galvanismus, des Magnetismus und der Elektricität, durch Volta's grosse Untersuchungen vorbereitet, wurde erst durch Oerstedt, Faraday und Arago im ersten und zweiten Viertel unseres Jahrhunderts weiter gefördert. Die Spannkraft des Dampfes war als bewegende Kraft noch unbenutzt, die elektrische Telegraphie, die Photographie noch nicht von ferne angebahnt.

Aus diesen Andeutungen, wie knapp wir sie auch halten mussten, sieht man, wie eine innige Verkettung der Naturwissenschaften mit dem Leben noch eben so wenig als eine Verbindung der einzelnen Gebiete unter einander vor der Hand möglich war. Einstweilen gingen die verschiedenen physischen Disciplinen ihren ruhigen Entwicklungsgang, und von einer Theilnahme des Publicums an ihren Entdeckungen, die jetzt bei dem gesteigerten Interesse der Technik sehr erklärlich ist, war eigentlich noch nirgends die Rede. Dieses fehlende Band nun geschürzt, dieser Theilnahme

die erste, gleichsam ideelle Grundlage gegeben zu haben, dies, um es vorweg zu sagen, ist wesentlich Humboldt's Werk. Sein ganzes Streben lief darauf hinaus, die Naturwissenschaften zu gemeinsamen Zielen zu vereinen, den Einfluss der grossen kosmischen und tellurischen Kräfte aufeinander, wie auf das organische Leben der Erde zu untersuchen, in der Mannichfaltigkeit der Erscheinungen die Gesetze des Seins und des Werdens zu erkennen, und so, um ein von ihm gern gebrauchtes Wort Schiller's zu wiederholen, „in der Erscheinungen Flucht den ruhenden Pol" zu suchen. Daher und auf diesem Wege sehen wir in ihm den Schöpfer und Begründer ganz neuer Wissenschaften. Daher andererseits gelang es ihm, die Natur dem Bildungsbewusstsein der Menschheit näher zu bringen, und für die eröffnete Perspective auf das lebendige Ganze ein Interesse zu erwecken, welches den Theilen niemals geschenkt worden war.

Friedrich Heinrich Alexander von Humboldt, geboren am 14. September 1769, zwei Jahre jünger als sein Bruder Wilhelm, erhielt seine Jugendbildung mit diesem gemeinsam auf dem väterlichen Gute, dem trotz des märkischen Sandes romantisch gelegenen Tegel.

Bekanntlich war Joachim Heinrich Campe der erste Lehrer der beiden Knaben. Von dem Erzähler der grossen Entdeckungsreisen, dem Bearbeiter des Robinson Crusoe, lernte Alexander wenigstens die ersten Elemente, und immerhin dürfen wir annehmen, dass die jugendliche Phantasie, der es so leicht wird, einen Strohhalm sich zur Palme umzugestalten, auch den nüchternen Erzählungen des aufklärerischen Pädagogen manche Anregung entnommen haben wird, die später ihre Früchte trug. Von Einfluss auf die Richtung des übrigens nur langsam sich entwickelnden Knaben wird ohne Zweifel auch der freundschaftliche Verkehr gewesen sein, in welchem Ernst Ludwig Heim seit 1776, in welchem Jahre er Physicus in Spandau geworden war, mit dem Humboldt'schen Hause stand*). Dieser treffliche Mann, ein Practicus durch und durch, mit allen möglichen

*) Vgl. Heim's Leben von G. W. Kessler 2. Aufl. S. 21.

Gegenständen der Natur vertraut, ein eifriger Jäger und Sammler, bewandert in allen Reisebeschreibungen, die seine Lieblingslectüre bildeten, dabei lebendig, munter und anregend, warb, wie wir aus einer Stelle seines Tagebuchs wissen, auch die Humboldt'schen Söhne für die Naturwissenschaften und besonders für sein Lieblingsstudium, die Botanik. Wenn er Sonntags sein müde gejagtes Pferd in den Stall des Tegel'schen Jagdschlosses gebracht und nun seine Musse nach der Mittagstafel den Knaben widmete, so lässt sich denken, dass diese Stunden nicht vergeblich angewandt wurden. Welchen Antheil der redliche Kunth, der seit 1777 an Campe's Stelle trat, und später nach dem Tode des Vaters der beiden Knaben, in Gemeinschaft mit der Mutter die ganze Erziehung derselben leitete, welchen Antheil dieser an der geistigen Entwickelung Alexander's hatte, verzichten wir zu untersuchen. Der bescheidene Mann nahm später von dem Ruhme seines Zöglings nur die neidloseste Freude als seinen eigenen Antheil in Anspruch, und gewiss ist nur so viel, dass er die Bildungsmittel, welche Berlin damals bot, sämmtlich für seine Erzieherzwecke fruchtbar zu machen suchte. So namentlich, seit die beiden Brüder dauernd mit dem Hofmeister in Berlin lebten, um nur Sonntags nach Tegel hinüberzureiten. Sie genossen während dieser Zeit des Unterrichts von Engel, Löffler und Fischer, bei welchen sie Philosophie, Griechisch und Mathematik trieben, während Dohm ihnen rechts- und staatswissenschaftliche Collegien las; auch setzte Willdenow, damals noch ganz jung, den Unterricht in der Botanik fort. Indess hatte Alexander vom Jahre 1785 an vielfach mit Kränklichkeit zu kämpfen. Noch fünf Jahre später schreibt Georg Forster nach der Reise an den Niederrhein, auf welcher Humboldt ihn begleitete, an Heyne, sein Reisegefährte habe sich unterwegs wenigstens ziemlich gut gehalten. „Er sagt zwar," fährt der Briefsteller fort, „dass er seit fünf Jahren immer krank sei, und nur unmittelbar nach einer grossen Krankheit sich etwas besser befinde, dann aber immer wieder schlechter würde, bis der Ausbruch einer neuen Krankheit ihn von Neuem von dem Uebermaass verdorbener Säfte auf einige Zeit befreit. Ich bin aber fest überzeugt, dass bei ihm der

Körper leidet, weil der Geist zu thätig ist, und weil die logische Erziehung der Herren Berliner seinen Kopf gar zu sehr eingenommen hat.“ Billig mag man angesichts dieses Zeugnisses staunen, wie die Gesundheit des Mannes sich weiterhin gestählt hat, denn Wenige, die sich eines gleichen Alters erfreuten, mochten wohl solchen körperlichen und geistigen Anstrengungen sich durch ihr ganzes Leben hindurch ausgesetzt haben, wie der grosse Naturforscher, von dem es bekannt ist, dass er wie Napoleon und wie Leibnitz nur drei Stunden Schlaf bedurfte.

Auch mit der „logischen Erziehung der Berliner“ inzwischen hatte es seine Richtigkeit. Die Aufklärung war die Atmosphäre, in welcher sich in Berlin das wissenschaftliche sowohl wie das gesellschaftliche Leben bewegte, nur dass in das Letztere die Frauen zumal mit geistreicher Coquetterie auch ein gutes Stück Empfindsamkeit und Romantik hineinzutragen verstanden. In dieser Berliner Gesellschaft, wie sie so oft schon geschildert worden ist*), mochte die feine Urbanität, die Grazie und Glätte im Umgang, die Leichtigkeit in redseliger Unterhaltung, die Neigung und das Bedürfniss, sich in geistreichen Cirkeln zu bewegen, frühzeitig in

*) Man vergleiche die freilich nicht immer zuverlässige Darstellung in der Schilderung der Henriette Herz (von J. Fürst. 2. Aufl.) Bedeutsamer als die Herz war jedenfalls Rahel, die spätere Frau von Varnhagen. Bedeutsam ist, was Wilh. von Humboldt lange Jahre darnach in den Briefen an eine Freundin schreibt, da es ebenso auch für das Verhältniss Alexanders gilt: (I. S. 280 ff.) „Die Rahel habe ich allerdings viel gekannt von der Zeit an, wie sie noch ein sehr junges Mädchen war, ein paar Jahre ehe ich auf die Universität nach Göttingen ging. So oft ich seitdem in Berlin war, habe ich sie viel und regelmässig gesehen. Man suchte sie gerne auf, nicht bloss weil sie von sehr liebenswürdigem Charakter war, sondern weil man fast mit Gewissheit darauf rechnen konnte, nie von ihr zu gehn ohne nicht etwas von ihr gehört zu haben und mit hinwegzunehmen, das Stoff zu weiterem ernsten oft tiefen Nachdenken gab oder das Gefühl lebendig anregte. Sie war durchaus nicht, was man eine gelehrte Frau nennt; alle ihre Gedanken und selbst die Form ihrer Empfindungen hatten das unverkennbare Gepräge der Originalität. Wahrheit war ein auszeichnender Zug in ihrem intellektuellen und sittlichen Wesen.“

Alexander genährt werden. Beziehungen zu bedeutenden Männern und Frauen wurden hier geknüpft, die zum Theil für's Leben Stand gehalten haben. Auch directe Belehrung aber war hier zu schöpfen. Marcus Hertz selbst z. B., der geschente Arzt, der Schüler Kant's, er, dessen Haus bekanntlich ein Hauptmittelpunkt dieser Geselligkeit war, hielt in seiner Wohnung philosophische Collegien, später Vorlesungen über Experimentalphysik, die er durch treffliche Apparate erläuterte. Vor Allem indess machte der ganze Geist dieser Kreise seinen Einfluss geltend. Es war, abgesehen von manchem Wunderlichen und Spielenden, abgesehen von jener etwas unklaren Mischung von Sentimentalität und selbstbewusster Spitzfindigkeit — es war im Ganzen doch ein edler und in der Wurzel gesunder Geist. Nur zum Theil waren jene Auswüchse desselben für die Natur des jungen Humboldt gefährlich. Der Kern seines Wesens sympathisirte mit dem Verständigen, welches die Grundrichtung aller jener Menschen bildete. In seiner Phantasie hatte er ein mächtiges Gegengewicht gegen die Dürre jener Bildungsform. Wir wissen andererseits, dass er schon frühzeitig ein Feind aller Schwärmerei war, und gegen Sentimentalität und Affectation geradezu bitter werden konnte.

Im Herbste 1787 begaben sich die beiden Brüder mit ihrem Erzieher auf die Universität zu Frankfurt a. d. O., wo inzwischen ihr früherer Lehrer Löffler Professor geworden, so dass sie in dessen Hause aufgenommen wurden. Alexander widmete sich den Kameralwissenschaften, trieb aber nebenbei auch Botanik und Archäologie; indess führte ihn schon der folgende Sommer 1788 nach Berlin zurück, wo er sich vorzugsweise mit der Technologie und dem Fabrikwesen praktisch bekannt machte, zum Theil auch sich ernsthafter mit der griechischen Sprache beschäftigte. Wilhelm war inzwischen mit dem Hofmeister nach Göttingen — damals der ersten deutschen Hochschule — vorausgegangen, wohin ihm der Bruder 1789 folgte. Für Beide wurde dieser Aufenthalt in mehr als einer Beziehung von Bedeutung, wie denn Alexander, als er im Jahre 1837 der Jubelfeier der Universität Göttingen beiwohnte, öffentlich bekannte, dass er auf ihr den edleren Theil seiner Bildung empfangen habe.

Den Mittelpunkt und die Seele der Georgia Augusta bildete Christian Gottlob Heyne. Während die frühere deutsche Philologie, wesentlich aus der Theologie hervorgegangen, sich mit dem Alterthum und dem Geist desselben weit weniger als mit der Sprache und der Grammatik beschäftigte, war es Heyne, welcher, getragen und genährt von dem Geiste des Jahrhunderts, das Alterthum vom culturhistorischen Gesichtspunkte aus betrachtete, und nach allen Richtungen hin durchforschte. Der eigentliche Begründer der deutschen Philologie, nahm er die Archäologie und Mythologie in den Cyklus der philologischen Studien auf, zog er in den Kreis seiner Betrachtung überhaupt Alles herein, was das Alterthum von seiner menschlichen Seite her erläutern konnte. Dazu diente ihm die Interpretation mehr als die Kritik der Texte, dazu dienten culturhistorische, antiquarische und ethnographische Studien, diese insbesondere auch angeregt und belebt durch die Entdeckungsreisen, welche die Möglichkeit gewährten, die Wahrheit der Rousseau'schen Ideen über den Naturzustand der Völker prüfen zu können; dazu diente insbesondere das Studium der Kunst. Ueberall und von allen Seiten her drängte die Zeit nach dem Ideale reiner Menschlichkeit; wie Winkelmann und Lessing von der Kunst ausgingen, Herder überall die nationalen Elemente aufsuchte, so erfasste Heyne die classische Literatur; in dem Einen Punkte trafen Alle überein: im Alterthume und besonders in den Griechen jenes Ideal verwirklicht zu erblicken. Diese Anschauungsweise wurde zudem durch das Zusammenwirken anderer Göttinger Lehrer wesentlich unterstützt. Da war Michaelis, der in derselben Richtung, allerdings von theologischem Standpunkte aus, den Orient durchforschte; da war Meiners, der mit seiner ausserordentlichen Vielseitigkeit culturhistorische Studien von psychologischen und ästhetischen Gesichtspunkten verfolgte, Beckmann, der gelehrte Verfasser der Geschichte der Erfindungen, Lichtenberg, nicht minder bedeutend als witziger Schriftsteller und geistvoller Kenner der englischen Literatur, wie als eifriger Physiker, endlich und für Alexander von Humboldt von grösster Bedeutung Blumenbach, der Anatom und Murray, der Botaniker, der Schüler und Herausgeber

Linné's*). In diese Atmosphäre versetzt, vorbereitet durch eine gewiss gründliche Jugendbildung, wurde Humboldt auf das Mannichfalligste angeregt und gefesselt. Welche Anregung insbesondere Heyne auf ihn ausübte, mag man daraus schliessen, dass er bald darauf eine ausführliche Abhandlung über die Weberei im Alterthume verfasste, in der er die Ausbildung dieser Kunst bis auf ihre Ursprünge in Asien verfolgte**). Wie sehr tritt nicht diese Richtung auf die historische Ergründung der verschiedenen Erzeugnisse des menschlichen Erfindungsgeistes, dieses philologische Abwägen und Vergleichen der schriftstellerischen Belege noch jetzt in Humboldt's Schriften hervor! In Bezug auf allgemein menschliche Bildung neben Heyne sehr zurücktretend, dagegen in seinem Fache und den zunächst verwandten von grossem encyklopädischen Wissen zog Blumenbach, der schon seine Dissertation über die angeborne Verschiedenheit der Menschenracen geschrieben hatte, als Lehrer der allgemeinen Naturgeschichte, die er neben seinem eigentlichen von ihm ziemlich trocken behandelten Fache, der Anatomie, vortrug, Humboldt besonders an. Wichtiger indess und von Einfluss auf seine ganze später Lebensrichtung wurde für ihn die schon in Göttingen angeknüpfte und für die nächste

---

*) Wenn Blumenbach auch, wie aus den von Wagner mitgetheilten Briefen hervorgeht, im Ganzen als ein ziemlich trockner Fachgelehrter, der sich nicht um viel andre Dinge bekümmerte, erscheint, der aber zugleich ein ungemein vielseitiges Wissen in diesem seinem Fache besass, erscheint, so vernehmen wir über seine eminente Wirksamkeit als Lehrer nur übereinstimmende höchst anerkennende Urtheile. So schreibt Sömmering, einer seiner ersten Zuhörer, er höre bei Blumenbach Naturgeschichte, die er ganz vortrefflich lese; er scheine ein ausserordentlicher Mann werden zu wollen und lese Naturgeschichte besser als selbst die übrigen Göttinger sehr geschickten professores historiae naturalis. Darnach kann man abnehmen, wie Blumenbach auch auf Humboldt gewirkt haben mag.

**) Diese frühseste Arbeit ist leider ungedruckt geblieben. Alles was wir bis jetzt darüber wissen, findet sich in dem einen Briefe Wilhelm von Humboldts an Wolf (Ges. Werke V. S. 103. vom 8. März 1794), zu welchem Alexander eine randschriftliche Bemerkung hinzufügt.

Zeit eifrig gehegte Freundschaft mit dem liebenswürdigen und enthusiastischen, später so traurig untergegangenen Georg Forster, der damals aus dem freiwilligen Exile in Wilna zurückgekehrt, den Sommer in Göttingen zubrachte, und vergebliche Hoffnungen auf eine neue Reise um die Erde hegte, um dann im Herbste eine Stelle als Bibliothekar in Mainz anzutreten. Forster war ein Naturforscher ganz andern Schlages als viele seiner Zeitgenossen; obwohl noch ganz jung, als er mit seinem störrischen und wunderlichen Vater die grosse Reise um die Erde machte, hatte er doch eine, wenn nicht tiefe, so doch weitausgreifende wissenschaftliche und auch humanistische Bildung. Er hatte seine Weltreise wohl eigentlich noch ohne bestimmte wissenschaftliche Plane ausgeführt; er hatte unbefangen und mit einem glücklichen Sinne für die Natur das, was er gesehen und beobachtet, in seiner anmuthigen und naiven Reisebeschreibung niedergelegt. Nachher zwangen ihn unglückliche äussere Verhältnisse, das Beobachtete weiter — weiter selbst, als seine fragmentarischen Kenntnisse auslangten — zu verarbeiten, und so, zum Theil auch durch Heyne angeregt, war er einer der Ersten, welche allgemeine Gesichtspunkte in der Ethnographie und Geographie verfolgten. Seine Studien hatten den Menschen unter den verschiedenen Zonen in seinen Beziehungen zur Natur, sie hatten die Geschichte der Erzeugnisse des Erdbodens, die tief mit den Schicksalen und der wechselnden Erscheinung des Menschengeschlechtes verwebt ist, zu ihrem Hauptgegenstande. Ueberall beseelte ihn, wie seinen Freund Sömmering, wie Goethe und Wilhelm von Humboldt, und so auch den gleichgesinnten Bruder des Letzteren, frühzeitig die Ueberzeugung, dass das Reich der Natur innig in den Bezirk einer jeden anderen Wissenschaft eingreife, dass es unmöglich sei, jenes zu übersehen, ohne in diesen hineinzublicken. Als Naturforscher waren diese Männer durchdrungen von der Ueberzeugung, dass ihre Wissenschaft mit den Gesammtinteressen der Menschheit parallel laufe; weit entfernt, anderen Gebieten die Berechtigung abzusprechen, suchten sie vielmehr diese möglichst allseitig zur Erläuterung der Erscheinungen, wie zur Befruchtung ihrer Ideen heranzuziehn. Es war bei Forster viel enthusiastische Oberflächlichkeit dabei

im Spiel — gerade hierauf indess beruhte zum Theil das Hinreissende seiner Persönlichkeit und seiner Denkweise.

Auch mit Sömmering, dem grossen Anatomen, trat Alexander von Humboldt sehr bald bei seinem Aufenthalte in Mainz in dauernde und fruchtreiche Verbindung. Ihm verdankte man die Entwirrung der vom Gehirne ausgehenden Nerven; er hatte die Verschiedenheit des Negers vom Europäer nachgewiesen und somit die Idee von der Stammeseinheit der Menschen bekämpft; seine allerdings etwas wunderliche Verlegung des Sitzes der Seele in das Wasser der Hirnhöhlen erregte vielfache Discussionen, die sich neuerdings in ähnlicher Weise und ebenso erfolglos wiederholten. Der Briefwechsel der beiden Gelehrten*), welchor sich nach ihrem ersten Zusammentreffen entwickelte, hat bleibende geschichtliche Bedeutung und dreht sich um die wichtige Entwicklungsperiode der Physiologie. Die Widmung der Schrift über die gereizte Muskel- und Nervenfaser giebt einen öffentlichen Beweis der Achtung und Liebe, welche Humboldt zu dem grossen Anatomen hegte.

Nach Beendigung seiner Göttinger Studien machte der junge Gelehrte mit Forster jene berühmt gewordene Reise an den Niederrhein und nach England, deren Frucht er in einer kleinen Schrift über die niederrheinischen Basalte, Forster in seinen „Ansichten“ niederlegte. Der Anblick der See und der gewaltigen englischen Rhederei, sowie gewiss mehr noch die Mittheilungen und Reiseerinnerungen der Begleiter des grossen Cook, Banks, Solander und Forster selbst machten eine schon früh gehegte Sehnsucht nach fernen Ländern gewaltig rege. Die Bekanntschaft mit Sir Jos. Banks, welcher lange Jahre Präsident der royal society war, sollte für die Rettung eines Theils der Humboldt'schen Sammlungen aus den Händen englischer Caperer in der Folge von Bedeutung werden. Bevor es indess zur Ausführung der Reisepläne kam, verging noch geraume Zeit. Zunächst galt es noch eine allseitige wissenschaftliche Vorbereitung, zunächst auch eine praktische Durchbildung und die Erwer-

*) Vgl. den ersten Band der von R. Wagner besorgten neuen Ausgabe der Soemmering'schen Anatomie.

bung einer gewissen wissenschaftlichen Stellung. Zur Erlernung des Comptoirwesens, besonders aber zur Uebung in den lebenden Sprachen besuchte Humboldt die damals hochberühmte Handelsakademie von Büsch und Ebeling in Hamburg, wo er zugleich seine naturwissenschaftlichen, besonders seine botanischen Bestrebungen fortsetzte. Von dort begab er sich nach vorübergehendem Aufenthalte in Berlin nach Freiberg*) auf die Bergakademie, damals den Centralpunkt der geognostischen Bestrebungen. Werner's höchst ausgezeichnete Persönlichkeit, die besonnene Klarheit, die entschiedene Bestimmtheit seiner Ansichten waren ganz dazu angethan, um seine Schüler zunächst zur Bewunderung fortzureissen; die Sicherheit, mit der er auftrat und seine Ansichten darlegte, mussten die Schwächen seiner Lehre umsomehr verhüllen, je mehr die Wucht seines unmittelbaren Einflusses diese Schwächen compensirte. Aber es sind nicht die Irrthümer der Werner'schen Theorien, die wir hier zu verfolgen nöthig haben, sie waren bedingt durch die Beschränktheit seines Beobachtungsgebietes: es gilt hier hervorzuheben, wie Werner vor allen Dingen eine sorgfältige Methodik in der Beobachtung einführte; wie er vor Allem

*) Man Vgl. Freiesleben's Mittheilungen in den Zeitgenossen III. Reise 2. Bd. S. 75 und Steffens, was ich erlebte IV. S. 202. Charakteristisch und desshalb der Bewahrung werth sind die folgenden Bemerkungen des ersteren: „Die hervorstechenden Züge seines (Alex. v. H's.) liebenswürdigen Charakters, eine ganz unendliche Gutmüthigkeit, wohlwollende und wohlthätige zuvorkommende uneigennützige Gefälligkeit, reines Gefühl für Freundschaft und Natur, Anspruchlosigkeit, Einfachheit und Offenheit in seinem ganzen Wesen, eine lebendige und unterhaltende Mittheilungsgabe, heitere, humoristische, mitunter wohl auch schalkhafte Laune, diese Züge, die ihm in späteren Jahren dazu helfen, wilde und rohe Menschen, unter denen er sich Jahre lang aufhielt, zahm und sich geneigt zu machen, diese Züge erwarben ihm schon während seiner Studienzeit in Freiberg allgemeine Liebe und Ergebenheit. Er wollte Jedem wohl und wusste jeden Umgang sich unterhaltend oder nützlich zu machen; nur gegen inhumane Rohheit, jede Art von Insolenz, Ungerechtigkeit oder Härte konnte er erzürnt und heftig, sowie gegen Sentimentalität und Affectation konnte er bitter, gegen Schlaffheit oder wie er es nannte Breiigkeit des Gemüths und gegen Pedanterie konnte er ungeduldig werden."

darauf drang, die Lagerungsverhältnisse der Gebirgsarten nach allen Richtungen hin genau festzustellen, und wie er dadurch seinen Schülern die Mittel an die Hand gab, was er nur in Sachsen beobachtet, in andern Theilen der Erde zu prüfen, und nach Erweiterung des Gebietes der geognostischen Erfahrung mit seinen eigenen Waffen seine Theorien zu stürzen. Man muss sich daran erinnern, dass damals an eine Kenntniss der Lagerungsverhältnisse, an geognostische Karten auch nur eines grösseren Theils von Deutschland, England oder Frankreich nie gedacht werden konnte. Dazu kannte man die in den Gebirgsschichten vergrabenen Thierreste, die Petrefacten noch so gut wie gar nicht; man hatte sie bisher fast nur als Curiosa betrachtet, und erst unter Werner's ermunterndem Zuspruche fing Schlotheim an, diese genauer zu studiren und so ausser den Lagerungsverhältnissen ein wichtiges Merkmal zu gewinnen, um die Zeitfolge der Erdschichten zu erkennen, wie die Geschichte der Entwickelung thierischen und pflanzlichen Lebens auf der Erde anzubahnen. Hier bei Werner und in seinem Hause wurde auch das schon früher angeknüpfte Verhältniss zu Leopold von Buch, dem grössten Schüler Werner's und dem grössten Geognosten unseres Zeitalters, fortgesetzt und folgenreich fester begründet.

Leopold von Buch hatte unter allen Schülern Werner's, dessen herrischer Charakter nicht ohne Einfluss auf Buch's männliche und grossartige Sinnesart blieb, unstreitig am meisten von seiner Beobachtungsgabe und seiner Schärfe in der Auffassung des Einzelnen, jener Aufmerksamkeit auf alle, selbst die kleinsten Nebendinge. Er übertraf den Lehrer an Schärfe des Combinationsvermögens. Mit Alexander von Humboldt theilte er jenes Feuer einer unersättlichen Wissbegierde, jene Ausdauer in der Verfolgung seiner Zwecke. Während er aber sich mehr und mehr dem Ausbaue der Geologie in der Folge zuwandte, Humboldt's Streben immer mehr auf das Allgemeine sich hinrichtete, verdankten Beide, während ihres langen Lebens sich gegenseitig in der ihnen eigenthümlichen Richtung anregend, dieser ins Allgemeine hinausstrebend, jener auf das Besondere hindrängend, einander eine wesentliche Erweite-

rung ihrer Studien. Beide sollten später, indem sie von Werner's Grundsätzen ausgingen, seine Lehre nach allen Richtungen hin fortbilden; durch die Beobachtung belehrt, sahen sie die Unrichtigkeiten seiner geognostischen Ansichten bald genug ein, und wurden die Begründer der heutigen Geologie. Von geringerer Bedeutung für Humboldt war der Verkehr mit dem liebenswürdigen Freiesleben (späterem Berghauptmann eben in Freiberg) und mit einem Mexikaner Andreas del Rio, den er in Mexiko wieder sehen sollte. Indess war auch Freiesleben ein tüchtiger und sorgfältiger Beobachter; etwas älter als Humboldt, führte er ihn recht eigentlich in das praktische Bergwesen ein, und auf einer Reise, die sie zusammen im Frühjahr 1792 in die Schweiz bis Genua und insbesondere auch in das Chamounithal machten, gewann Humboldt schon eine später durchgeführte Ansicht über den Parallelismus in dem Streichen und Fallen der Gebirgsarten, — freilich auch eine irrthümliche Meinung über die Stellung des Zechsteins zum Jura, welche erst in der Folge durch die Versteinerungen widerlegt wurde.

Uebrigens war Werner nicht der einzige bedeutende Lehrer in Freiberg. Charpentier, der Berghauptmann, obwol als ein Feind aller Theorien über die Erdbildung, zu welchen er die geognostischen Beobachtungen noch nicht reif genug hielt, Werner's Gegner, trug als ausgezeichneter praktischer Bergmann und hoch verdient um die Technik des Berg- und Hüttenwesens nicht wenig dazu bei, dass aus der Bergakademie so trefflich vorgebildete Zöglinge hervorgingen. Auch in Freiberg beschränkte sich Humboldt übrigens keineswegs auf ein einseitiges Studium; neben dem Bergwesen waren es nicht minder die Chemie und die Botanik, es waren namentlich Untersuchungen über verschiedene Luftarten und deren Einfluss auf pflanzliches und thierisches Leben — (Untersuchungen ähnlicher Art hatte schon einige Jahre vorher Blumenbach angestellt) —, es waren Versuche über das Leuchten verschiedener Körper und verwandte Gegenstände, die ihn mannichfaltig beschäftigten.

Als Hauptfrucht seiner bisherigen Arbeiten ist ausser einigen Journalaufsätzen die allerdings erst einige Jahre später

(1793) in Berlin erschienene „unterirdische Flora von Freiberg“ nebst den angehängten Aphorismen über die chemische Physiologie der Pflanzen zu betrachten, und hier am Schlusse seiner Lehrjahre ist es wohl am Orte, einen kurzen Blick auf diese, sowie überhaupt auf seine ersten schriftstellerischen Leistungen zu werfen.

Die kleine 1790, also vor dem Freiberger Aufenthalte, anonym erschienene Schrift „über die Basalte,“ zeigt ebenso wie die „Flora“ schon einige Grundzüge der ganzen Auffassungsweise Humboldt's: vor Allem ein entschiedenes Bestreben, die Naturerscheinungen nicht vereinzelt zu betrachten, sondern sie in die vielfältigsten Beziehungen unter sich und mit der Geschichte des menschlichen Geistes zu setzen. In beiden Schriften finden wir schon geistvolle Verallgemeinerungen der Beobachtung. Es wird z. B. auf die Erscheinung der gesellig lebenden Pflanzen aufmerksam gemacht; es wird auf die Begründung einer künftigen Pflanzengeographie hingedeutet. Andererseits zeigt sich überall das Bemühen, den Gegenstand von möglichst vielen Seiten her zu untersuchen und anzugreifen, möglichst viele Hebel in Bewegung zu setzen. In dieser Beziehung ist ein Einfluss oder eine ursprünglich ähnliche Begabung wie die des Bruders nicht zu verkennen. Wenn dieser von sich sagen konnte, dass er vor Anderen sich zu einem Verbinden sonst gewöhnlich als getrennt angesehener Dinge, einem Zusammennehmen mehrerer Seiten und dem Entdecken der Einheit in der Mannichfaltigkeit der Erscheinungen befähigt halte, so findet man die Spuren ähnlicher Befähigung fast mehr noch in den ersten Schriften des jüngeren Bruders wieder. Die Innigkeit ihres gegenseitigen Verhältnisses verstärkte die natürliche Verwandtschaft ihres Geistes. Wissen wir doch, dass sich bei Beiden „über jedes andere Freundschaftsverhältniss das brüderliche erhob.“ Hier vereinigten sich — wie Varnhagen sagt — „von beiden Seiten die zartesten und liebevollsten Empfindungen, das edelste Zutrauen, die reinste Hochachtung, welche ein langes Leben hindurch in grösster Trennung und in innigster Nähe, in entgegengesetzten wie in gleichen Strebungen unwandelbar denselben Brunderbund darstellten, in welchem die Weihe der Natur durch die

Geistes- und Gemüthseinheit erhöht wurde.“ So tritt denn auch jene ebenfalls vom Bruder getheilte historisch kritische Richtung schon in diesen frühesten Versuchen Alexander's hervor, die in der Folge in seinen Werken — man denke nur an das Examen critique de l'histoire de la géographie du nouveau continent — so bedeutungsvoll wird, und worin ihm seine Vertrautheit mit dem Alterthume so sehr zu statten kommt: eine Richtung, die Humboldt als ein schwer zu erreichendes Vorbild für so viele Fachgelehrten unserer Tage hinstellt, welche die Geschichte ihrer Wissenschaft über der Fülle des Stoffes, der noch zu verarbeiten ist, ignoriren und von den Rückwirkungen geschichtlicher Ereignisse auf die Wissenschaft, von den Beziehungen der Letzteren zur allgemeinen Cultur in der Einseitigkeit ihrer Bestrebungen auch nur Kenntniss zu nehmen verschmähen. Die Fachgelehrsamkeit aber, auch wenn sie noch so sehr mit der Industrie verbunden und verkettet ist, muss dürftig bleiben, sobald man nicht versteht, über die engen Mauern der chemischen Laboratorien in die freie Bahn der allgemein humanen Fortbildung hinauszugehn; denn nicht bloss die Resultate müssen zur Förderung der allgemeinen Cultur beitragen: noch unter der Arbeit des Forschens muss sich das Bewusstsein des Forschers in lebendigem Zusammenhang mit den letzten Zwecken der menschlichen Gesammtentwickelung halten.

Die mineralogischen Beobachtungen über einige Basalte am Rhein. (Braunschweig 1790. 8°.) fallen mitten hinein in die Zeit des lebhaftesten Kampfes über Vulkanismus und Neptunismus. Desmarets, Faujas de St. Fonds, de Luc und besonders Dolomieu waren durch das Studium der europäischen Vulkane besonders in Betreff des Basalts zu erheblichen Zweifeln über die Richtigkeit der Werner'schen Ansichten hingeleitet worden. Der Aetna, der Vesuv, die Liparischen Inseln waren zu evidente Beispiele des Entstehens von Gesteinen aus feuerflüssigen Massen. Die Laven boten in ihrer säuligen Absonderung wie in ihrem Aussehn die frappantesten Analogien mit den Basalten, was Wunder, dass man überall, wo man Basalte entdeckte, nun auch nach den Vulkanen suchte, aus denen sie als Laven herausgequollen. Freilich liess man sich dabei zu den

wunderlichsten Phantastereien hinreissen. Suchte doch de Luc den Krater, aus welchem die gewaltige Basaltmasse von Unkel hervorgeströmt, in einem kleinen Loche auf der Höhe des Berges, welches mit Koth ausgefüllt war und dessen Grund man mit der Hand bedecken konnte. Humboldt hat daher nicht Unrecht, wenn er sich über die Excentricität de Lucs lustig macht. Freilich sieht man schon hier den humanen Grundzug seines Charakters durchleuchten; er schliesst seine Kritik mit der scönen Bemerkung, dass man einem Manne von de Lucs Verdiensten, der durch philosophische Behandlungsart der Mineralogie den Eifer nach Untersuchung überall rege mache, und der durch sein Beispiel so mächtig auf seine Zeitgenossen wirkte, solche Uebereilung gerne verzeihen werde. Freilich gaben die Vulkanisten, wenigstens die Handlanger der Wissenschaft, wenn nicht die Meister, Gelegenheit ganz feinen geistreichen Spott zu üben. Auch dieser feine sarkastische Zug, der Humboldt's Unterhaltung so sehr belebte, der überall in kleinen Feuern aufzuckte, tritt in dieser Jugendschrift mehrfach hervor. So lässt er seinen Witz spielen über einen eifrigen Vulkanisten Faust, der die deutschen Fürsten aufforderte das Innere eines Basaltberges, in welchem er feuerspeiende Schlünde vermuthete, durchwühlen zu lassen, sich aber dabei mit einem Schachte von zehn Lachter Tiefe begnügte. Nicht minder ist der geistreiche Abbé Giraud Sonlavie Gegenstand seiner Neckereien, weil dieser aus dem Umgange mit einem Menschen auf die Anwesenheit von Basalt und Bimsstein in seiner Heimath schliessen wollte, da die Einwohner basaltischer Gegenden schwer zu regieren, aufrührerisch, ihrer Religion wenig ergeben seien; dennoch gebiete bei solchen die Vernunft über diese Sinne; Liebe und Wollust finde sich nur bei Trunkenbolden. Ueber Kalkflötzen, Thonschiefern und Granitgebirgen sei der Charakter des Volkes völlig verschieden. Hier stehe die Vernunft unter der Herrschaft der Sinne u. s. w. Ohne diese Schilderungen weiter zu verfolgen, konnte ich mir nicht versagen, einige Andeutungen davon zu geben, da diese lange vergessene Theorie des unmittelbaren Einflusses des Bodens auf den Charakter der Menschen in der jüngsten Zeit in etwas veränderter Gestalt wieder

aufgetaucht ist. Noch heute lassen sich Humboldt's sanft ablehnende Worte auf dieselbe anwenden, wenn er sagt „ich darf kaum den Missverstand fürchten, durch welchen man mir vorwerfen möchte, ich wolle den allgemeinen Einfluss der physicalischen Beschaffenheit des Landes auf die Sitten der Menschen läugnen. Bergbewohner sind allerdings von den Bewohnern flacher Küsten verschieden. Aber im Einzelnen zu bestimmen, wie Granit, Porphyr, Thonschiefer, Basalt etc. auf den Charakter wirken, heisst die Grenzen unseres Wissens muthwillig überschreiten. Dagegen hebt Humboldt schon damals die Bedeutung der Idee einer Geographie der Pflanzen, die derselbe Abbé zuerst aussprach, mit Recht als eine höchst bedeutsame hervor. Es folgt dann eine interessante Debatte gegen die abenteuerliche Behauptung des Herrn de Wette, dass die Pyramiden nichts anderes als Basaltauswürfe seien, die ganz in ihrer gegenwärtigen Gestalt durch Vulcane aus der Erde hervorgehoben seien. Humboldt entfaltet hier eine seltene antiquarische Gelehrsamkeit und eine Belesenheit in den Schriftstellern des Alterthums, welche namentlich die folgenden kritischen Untersuchungen über den Basalt und Syenit der Alten noch heute lesenswerth machen. Die weiteren Beobachtungen über die Basalte am Rhein haben als Anhaltspunkte für die Veränderungen, welche der Abbau jener grossen Basaltbrüche in der Folge mit sich brachte, nicht minder ein bleibendes Interesse. Freilich konnte Humboldt bei der Anschauung dieser Gebirgsmassen über den Ursprung derselben nicht ins Klare kommen. Er neigt sich entschieden noch der Ansicht seines grossen Lehrers Werner zu, welcher die Basalte als Ueberreste einer rings die junge Erde bedeckenden aus einem Meer niedergeschlagenen Basaltkruste betrachtete. Die Gänge und Stöcke, durch welche diese Basalte in die Tiefe gehen, als Zeichen ihres einstmaligen Hervorsteigens, die Verwerfungen und Zerstörungen der überliegenden Gebirgsschichten sind hier noch heute schwer erkennbar, oft gar nicht nachzuweisen. Um ihn zu der entgegenstehenden Ansicht zu bekehren, bedurfte es der Anschauung evidenterer Verhältnisse, und diese sollten ihm erst die grossen Vulkane der Andeskette darbieten.

An faktischem Inhalte weit bedeutender als dies kritische

Schriftchen ist die Aufzählung der unterirdischen Cryptogamen Freibergs: Florae Fribergensis specimen. Berol. 1793. 4°. Ein grosser Fleiss im Herbeischaffen des Materials, eine besondere Sorgfalt in der Bestimmung, wie die Aufstellung einer nicht unerheblichen Anzahl neuer Arten zeigen den Schüler Heims und Willdenows. Besonders die Grubenschwämme sind es, deren Kenntniss er wesentlich bereicherte. Am wichtigsten, weil am folgenreichsten sind unter diesen Arbeiten aber unzweifelhaft die Aphorismen über die chemische Physiologie der Pflanzen, die sich den Untersuchungen von Duhamel und Ingenhouss bedeutsam anreihten, indem H. nicht allein die Beschleunigung des Keimens der Pflanzen durch Chlor nachwies, sondern auch dass das Wachsthum der Pflanzen wesentlich an das Vermögen derselben Wasser aus der Atmosphäre aufzunehmen geknüpft, sei. Man dürfe überhaupt bei der physiologischen Betrachtung der Pflanzen nicht einseitig verfahren, sondern müsse stets berücksichtigen, dass nur durch das ineinandergreifende Zusammenwirken vieler Kräfte und Bestandtheile das Leben der Pflanze erzeugt und erhalten werde. So zeigte er denn ausser der Einwirkung des Sauerstoffs die Wirkung der Elektricität auf die Pflanzen und zeigte wie ein durch die Pflanze geführter elektrischer Strom die Säftebewegung vollständig ins Stocken bringen könne. Am Bedeutungsvollsten war die sich an Priestley's Entdeckungen anreihende Beweisführung des allgemeinen zwischen Thieren und Pflanzen bestehenden Stoffwechsels, wie die Pflanzen den von den Thieren ausgeathmeten Kohlenstoff verarbeiten und dagegen wiederum den für die thierische Oekonomie unentbehrlichen Sauerstoff in der Atmosphäre fortwährend ersetzen. Dass daneben in jugendlichen Werken auch voreilige Schlüsse und voreilige Verallgemeinerungen vorkommen, kann uns nicht wundern, um so weniger als die Mittel, deren man sich in jener Zeit noch namentlich bei chemischen Arbeiten bedienen musste, ziemlich unvollkommener Art waren.

Von der ersten Reise in die Schweiz zurückgekehrt, wurde Alexander von Humboldt im März 1792 vom Minister von Heinitz als Assessor beim Berg- und Hüttenwesen

in Berlin angestellt; schon bald darauf begleitete er diesen Minister nach Bayreuth, wo er die Stelle eines Oberbergmeisters der fränkischen Fürstenthümer erhielt und dadurch zugleich mit dem Freiherrn von Hardenberg, dem späteren Staatskanzler, damaligen Provinzialminister, in ein näheres Verhältniss trat. Hier entfaltete er eine eben so mannichfaltige wie erfolgreiche Wirksamkeit, die freilich durch vielfache Reisen theils in bergmännischen, theils in politischen Aufträgen unterbrochen wurde. So sehen wir ihn im Herbste 1792 auf einer Reise in das bairische Salzgebirge und nach Wien, wo er zuerst mit Galvani's folgenreicher Entdeckung bekannt und dadurch zu seinen Versuchen über die Reize des Nervensystems veranlasst wurde. Die Rückreise führte ihn durch Schlesien nach Berlin, wo er sich mit dem preussischen Salinenwesen, mit Planzeichnen, mit der Herausgabe seiner Flora beschäftigte. 1793 im Herbst wird er nach Polen und Preussen gesendet zur Leitung von Salzbohrversuchen, und es sollen sich vorzügliche von seiner Hand ausgearbeitete Berichte über diese Reise noch jetzt in Berlin befinden. 1794 besucht er zuerst den Bruder in Jena und „nöthigt" hier, nach Goethe's bezeichnendem Ausspruche, „die Freunde ins Allgemeine der Naturwissenschaften." Dann begleitet er Hardenberg als Diplomat, um für die fränkischen Fürstenthümer zu verhandeln, ins englische Lager an den Rhein. Das Jahr 1795 führt ihn von Neuem nach Jena und dann in die Schweiz, die er grösstentheils von Schaffhausen bis in das Chamounix mit einem Freunde, Herrn von Haften und mit Freiesleben zu Fusse durchwanderte. 1796 ist er auf einer diplomatischen Sendung zum Prinzen Hohenlohe-Ingelfingen begriffen, empfängt am 20. November die Trauerbotschaft vom Tode seiner Mutter und im März 1797, nach Jena zurückgekehrt, löst er seine dienstlichen Verhältnisse. Diese unruhige Epoche seiner praktischen Thätigkeit, auf die er indess stets mit besonderer Freude zurückblickte, ist ein Zeugniss für die grosse praktische Befähigung des Mannes. Sein freiwilliger Rücktritt von dieser Wirksamkeit erinnert an die Stellung, welche auch der Bruder zu den Dingen des öffentlichen Lebens einnahm, an die erst freiwillige, dann leider gezwungene Ent-

sagung von dem Eingreifen in das Staatsleben. Humboldt organisirte den ganz heruntergekommenen, obwohl uralten Bergbau in Franken in unglaublich kurzer Zeit; er war frühzeitig darauf bedacht, durch Errichtung einer Bergschule in Steben das Bergwesen auf selbstständige Füsse zu stellen und die Gelegenheit zur Ausbildung tüchtiger Bergleute im Lande selbst zu schaffen; der Erfolg blieb nicht aus, denn in wenigen Jahren gab der ganz ärmlich gewesene Bergbau ein Ausbringen von 300,000 Gulden an Eisen, Kupfer, Gold und Vitriol. Auch fehlte es nicht an Anerkennung dieser Wirksamkeit; schon 1794 wurde Humboldt die Direction der schlesischen Bergwerke von der Regierung angetragen, die er jedoch, schon jetzt mit grossen Reiseplänen beschäftigt, ausschlug; im folgenden Jahre wurde er zum Oberbergrathe in Berlin ernannt, blieb jedoch im Bayreuthschen und überwachte noch die von ihm eingeleiteten Neuerungen. Während dieser ganzen Zeit war er dazu auf das Eifrigste mit wissenschaftlichen Untersuchungen, insbesondere mit der Fortführung der bereits erwähnten Arbeiten beschäftigt. Die Entdeckung der polarischen Serpentinfelsen zu Gefrees (1792) führte ihn zu weiteren Untersuchungen über den Magnetismus der Erde; seine in mehreren Zeitschriften gleichzeitig bekannt gemachten Beobachtungen sollten zu ähnlichen Arbeiten anreizen. Daneben wurde die Lagerung der Gebirgsarten auf allen Reisen immer und immer von Neuem untersucht. Es wurden die Versuche über die Keimkraft der Pflanzen, über die Farben derselben, über ihre Ernährung weitergeführt. Auch begann er schon auf Anregung des Baron von Zach sich zur Vorbereitung auf seine Reise mit astronomischen Ortsbestimmungen zu beschäftigen und barometrische Höhenmessungen vorzunehmen. Vor Allem war es aber sein grosses Werk über die gereizte Muskel- und Nervenfaser, welches in diesen Jahren heranreifte. Sein Eifer führte ihn neben wiederholten Versuchen an Thieren und Insekten so weit, dass er durch Einschnitte und Zugpflaster sich die Schultern und den Rücken wund machen liess, um die Erscheinungen des galvanischen Reizes durch eigene Empfindung genau zu studiren. Die Bedeutung dieses ersten grösseren Werkes beruht hauptsächlich auf den ent-

scheidenden Versuchen, welche Humboldt zu Gunsten der thierischen Elektricität anstellte, und durch die er den schwankenden Streit zwischen Galvani und dessen weitüberlegenem Gegner Volta zu Gunsten des Ersteren entschied. Ein Zufall hatte den Bologneser Anatomen zur Entdeckung der wunderbaren Erscheinungen geführt, dass man durch gewisse Reize an todten Thieren noch Muskelzuckungen erregen kann. Mit Versuchen an Fröschen zu ganz anderen Zwecken beschäftigt, hatte Galvani eines dieser Thiere in der Nähe einer Elektrisirmaschine präparirt; die blosse Berührung des todten Frosches mit einem Messer rief die lebhaftesten Bewegungen hervor. Wäre der Anatom mit den Gesetzen der Elektricität und des Rückschlages durch die Atmosphäre bekannt gewesen, er würde minder erstaunt gewesen sein, er würde nur allenfalls im Frosche ein gutes Mittel, um elektrische Spannungen zu entdecken, erblickt haben. So wurde „glücklicherweise und durch eine seltene Ausnahme Mangel an Kenntnissen eine reiche Quelle der Erkenntniss.“ Galvani glaubte sich in eine neue Welt der Wunder versetzt, er wiederholte die Versuche unter den verschiedensten Bedingungen, er entdeckte, wie die Glieder enthaupteter Frösche lebhaft zuckten und neues Leben zu erhalten schienen, wenn er gleichzeitig die Nerven und Muskeln durch einen Bügel aus einem einfachen Metalle berührte; er sah die Erscheinungen kräftiger und sicherer vortreten, wenn er sich verschiedener Metalle zur Verbindung des Nerven und des Muskels bediente, und baute darauf vorschnell eine gewagte Theorie, indem er die Thiere als Erzeuger einer selbstständigen Elektricität hinstellte, in dem Gehirne das Absonderungsorgan erblickte, als Leiter die Nerven und als Behälter die Muskeln ansah, die er mit Leidener Flaschen verglich. Die ebenso kühne als schwache Hypothese erregte einen gewaltigen Sturm unter den Gelehrten; namentlich sahen die Aerzte die Erfüllung ihrer kühnsten Träume, die Erklärung der dunkelsten Erscheinungen, die Möglichkeit einer Heilung der schwersten Krankheiten in der thierischen Elektricität verwirklicht. Wo es nur Frösche gab, beeilte man sich, diese Versuche nachzumachen und zu vervielfältigen. Indess hatte Volta, schon damals durch eine Reihe

von Untersuchungen ein anerkannter Meister auf dem Gebiete der Elektricität, mit gewaltigen Waffen die übereilte Theorie angegriffen. Er wollte die sämmtlichen Erscheinungen auf das Gebiet der Metall-Elektricität zurückführen; er schrieb die mit gleichartigen Metallbogen erhaltenen Zuckungen einer übersehenen Ungleichartigkeit in dem benutzten Metalle und einem dadurch erregten elektrischen Strome zu, und als die Anhänger Galvani's dagegen die Möglichkeit hervorhoben, Zuckungen durch blosse Berührung der Muskeln mit einem Nervenstücke zu veranlassen, behauptete er, das sei die Folge der Dazwischenkunft eines dritten feuchten ungleichartigen Stoffes, z. B. des Blutes, und dehnte somit nur das Gebiet der Metall-Elektricität über seine bisherigen Grenzen auch auf organische Körper aus. Mit feinen Wendungen wusste der grosse Physiker die Schwächen des Gegners zu benutzen, ja wo er selbst sich schwach fühlte und der Macht der Erscheinungen gegenüber für den Augenblick in Verlegenheit gesetzt wurde, hielt er es nicht unter seiner Würde, mit Winkelzügen den Gegner zu ermatten. Er glaubte, die thierische Elektricität tödtlich getroffen zu haben, und in der That, wäre nicht diesseits der Alpen eine unerwartete Hülfe erstanden, es würden selbst die Einsichtsvollen über der glänzenden Beredtsamkeit Volta's die thierische Elektricität vergessen haben. „In jugendlichster Fülle eines glänzenden Talentes“ — wie Dubois Reymond in seinen Untersuchungen über thierische Elektricität sich ausdrückt — „gleich einem Dichter beredt und begeistert, und doch dem Naturverständniss mit allen Sinnen hingegeben, sein Wissen schon damals ein Spiegelbild des Kosmos, und nichts desto weniger unermüdlich im eigenen Anschauen und Erfahren, sehen wir den neuen Kämpfer in den Ring hinabsteigen.“ Unablässig, wie gesagt, hatte Humboldt, einmal mit Galvani's Entdeckung bekannt, sich in den Stunden spärlicher Musse mit den feinsten Versuchen über die Reizbarkeit der Thiere und Pflanzen beschäftigt, und selbst zu Pferde begleitete ihn der galvanische Apparat. Durch Volta erhielt er auf dessen Landsitze zu Como im Jahre 1795 die erste Kunde von der Zuckung ohne Metalle; es war ihm nicht entgangen, dass Volta's Erklärungsweise etwas Gezwungenes hatte, und er

machte es sich zur Hauptaufgabe, zunächst, was an den Erscheinungen unstreitbar war, in seiner Reinheit hinzustellen. Ein nicht geringes Verdienst seiner Arbeit beruht schon allein auf der Durchführung einer strengen naturwissenschaftlichen Methodik, der die Feststellung der Thatsachen nächster Zweck ist, welche Theorie und Hypothese mit der Beobachtung nie vermischt und auf diese Weise die Letztere für alle Zeit nutzbar erhält. Jenes Ziel, welches ihm klar vorschwebte, hat er erreicht; die Wahrheit der Erscheinungen ist trotz aller Anfeindungen der Gegner auf das Klarste und Bestimmteste hingestellt; jetzt brauchen die Phänomene nur für sich selber zu sprechen. Galvani's Irrthum war, Alles auf die thierische Elektricität zurückzuführen, während Volta zu weit ging, wenn er, diese ganz verwerfend, nur Erscheinungen metallischer Elektricität in jenen wunderbaren Wiederbelebungen anscheinend todter Theile erblickte. Durch die exactesten Versuche wies Humboldt nach, wie man nicht bloss bei Anwendung eines ganz reinen Metalles, sondern auch ohne die Dazwischenkunft eines verunreinigenden dritten Körpers, ohne jeden mechanischen Reiz Zuckungen deutlich hervorrufen könne. Er trennt zuerst diejenigen Erscheinungen, welche lediglich der thierischen Elektricität angehören, scharf und entschieden von denen, welche durch einen elektrischen Strom von Aussen, wie bei Anwendung ungleichartiger Metalle erregt, der Metall-Elektricität angehören; er weist auf das Sicherste die Fähigkeit thierischer Theile, an und für sich jene Erscheinungen hervorzubringen, nach, und seit seinen Versuchen hat diese Fähigkeit bis zum unmittelbaren Nachweise des thierischen Stromes am elektrischen Rheoskop bei allen unbefangenen Forschern als unbestrittene Thatsache festgestanden: eine Thatsache, welche durch die merkwürdigen Untersuchungen seiner Nachfolger in diesem Gebiete, durch Nobili, Matteucl und insbesondere durch Dubois-Reymond's glänzende Entdeckungen folgenreich für die Erklärung der Erscheinungen des Nervensystems geworden ist.

Uebrigens dehnen sich Humboldt's Forschungen weit über das Gebiet der galvanischen Elektricität hin aus; zunächst noch sind es die verschiedenen Leiter derselben, die ihn

beschäftigen. Sehr auffallend erscheint dabei die wenig bekannte Thatsache, wie er bei seinen zahlreichen Versuchen, „wohl vertraut mit den chemischen Wirkungen zweier durch einen feuchten Leiter getrennter Metalle, ja sogar mit der Zerlegung des Wassers durch diese Säule, über dem Eifer, den galvanischen Phänomenen nachzuspüren, dem Enthusiasmus hingegeben, der zum Nachforschen anspornt, aber das Entdeckte vollkommen zu würdigen hindert“ (Reise in die Aequinoctialgegenden des neuen Continents III. S. 295. Stuttgart 1820), die unberechenbare Wichtigkeit dieser Erfahrung ganz übersieht, und die Entdeckung der Säule, die Volta's Namen unsterblich machte, diesem überliess, eine Entdeckung, welche Arago die grösseste Erfindung menschlichen Scharfsinnes nannte, indem sie durch die Zerlegung der Alkalien und den Nachweis auf dem Wasser schwimmender Metalle eben so folgenreich für die Chemie wurde, wie sie für die Physik war. Nächstdem sind es die Elektricität, die Wärme, der Magnetismus, das Licht, deren Einfluss auf das Nervensystem Humboldt erforscht; ja oft genug wird er bei der Verfolgung der Erscheinungen durch die verschiedensten Thier- und Pflanzengeschlechter auf die Untersuchung des anatomischen Baues derselben geleitet, und zu den feinsten Beobachtungen der Erste unter seinen Zeitgenossen hingelenkt. Noch weiter: die Luft, das Wasser, die verschiedenen Gase, die mannichfaltigsten Arzneimittel werden der Analyse unterworfen. Humboldt wird der Begründer der Nervenphysiologie, wie er der Erste war, der einen wissenschaftlichen Weg in der Arzneimittellehre betrat.

Nur mit flüchtigen Strichen haben wir das Bild des reichen Inhaltes der beiden Bände hier entworfen; wir fügen hinzu, dass die anspruchslose Weise der Darstellung, die grosse Klarheit in der Beschreibung der Versuche, die umfassende Gelehrsamkeit in allen benachbarten Gebieten, selbst in der praktischen Medicin, das Werk zu der bedeutendsten früheren Arbeit Humboldt's auch in dieser Beziehung erheben *).

*) Während wir ein genaueres Eingehen in das Werk hier schon aus dem Grunde vermeiden müssen, als die physiologischen Wissen-

Es bleibt für alle Zeiten ein Muster der naturwissenschaftlichen Untersuchung, die, unbeirrt von vorgefassten Meinungen und dennoch von belebenden Ideen geleitet, auf dem Wege des Experiments und der Beobachtung sich bestrebt, die Gesetze des Seins und des Werdens zu enträthseln.

So hatte sich Alexander von Humboldt in die vorderste Reihe der Vorkämpfer auf dem Felde der physischen Wissenschaften gestellt; so hatte er frühzeitig seinen bald über Europas Grenzen hinausreichenden Ruf begründet. Mitten in diese Zeit lebhaftesten Eifers fällt seine Befreundung mit

---

schaften im Allgemeinen ausser dem Bereiche unseres Leserkreises liegen, und wir mit Fug und Recht in Bezug auf den Volta-Galvanischen Streit auf die geistvolle Darstellung in Arago's Geschichte der Erfindung der Volta'schen Säule (Oeuvres I. S. 212 ff) in Bezug auf Humboldt's Leistungen auf die brillante Darstellung in dem Werke von Dubois Reymond verweisen können, dürfen wir nicht umhin, darauf aufmerksam zu machen, dass sich namentlich in dieser Schrift der Einfluss der Kant'schen Philosophie überall geltend macht. Die metaphysischen Anfangsgründe der Naturwissenschaft werden häufig von ihm citirt. Er fürchtet nicht durch die beständige Rücksicht, welche er auf dieses Meisterwerk nimmt, den Leser zu ermüden. „Wer lieber bei den Erscheinungen selbst stehen bleibt, und fernere Zerlegungen der Begriffe scheut, wird ein Paar Blätter leicht überschlagen. Wer gern weiter hinaufsteigt, dem wird jene steto Rücksicht auf Kants Naturwissensehaft ohnedies angenehm seln. Da ich wünschte gründlich zu verfahren, konnte ich mich nicht nach der Laune zweier Parteien richten, von denen die eine die Vernunft auf dem Polster dunkler Qualitäten zur Ruhe bringt, die andre a priori entwickeln will, was nur durch Beobachtung, Experimente und Anwendung der Mathematik auf äussere Erscheinungen aufgefunden wird. „„Es gibt in der Naturkunde eine Unendlichkeit von Vermuthungen in Ansehung deren niemals Gewissheit erwartet werden kann, weil die Naturerscheinungen Gegenstände sind, die uns unabhängig von unsern Begriffen gegeben werden, zu denen also der Schlüssel nicht in uns und unserem reinen Denken, sondern ausser uns liegt und eben darum in vielen Fällen nicht aufgefunden werden, mithin kein sicherer Aufschluss erwartet werden kann (Kants Kritik der reinen Vernunft S. 505.““ Humboldts Versuche II, S. 46). Charakteristisch für Humboldts damaligen Standpunkt ist unter andern auch die Aeusserung (Ebd. S. 51): „das Denken selbst ist freilich kein chemischer Prozess, aber es ist mir sehr wahrscheinlich, dass gleichzeitig mit demselben materielle Veränderungen im Gehirne vorgehen.“

den Dichterkreisen von Weimar und Jena, welche seinem empfänglichen Gemüthe die letzte Weihe humanistischer Bildung verleihen sollte. Wilhelm von Humboldt, durch philologische, historische und insbesondere ästhetische Studien wie durch freundschaftliche Bande mit unseren Dichtern auf das Innigste verknüpft, suchte damals noch den Mittelpunkt seiner wissenschaftlichen Thätigkeit, den er später bekanntlich in der Sprache fand. Durch ihn zuerst eingeführt, belebt durch gleich mannichfache Interessen, aber über das Ziel derselben bereits im Klaren, sah sich Alexander in verschiedenen Gebieten auf gleichen Wegen mit den gemeinsamen Freunden. Freilich trennte ihn von Schiller, welcher sich der idealen Richtung des Bruders auf das Nächste verwandt fühlte, eine tiefe Kluft der Grundanschauung, die Schiller selbst deutlich genug erkannte und in einem für beide Theile bezeichnenden Urtheile scharf und mit grellen Farben schildert. Uns freilich muss es fast komisch klingen, wenn die Begeisterung des Dichters, welcher die prosaische Umständlichkeit des wissenschaftlichen Apparats zuwider ist, ihn zu der Befürchtung führt, dass der jüngere Humboldt trotz aller seiner Talente und seiner rastlosen Thätigkeit in seiner Wissenschaft nie etwas Grosses leisten würde. „Ich kann ihm," schreibt er an Körner, „keinen Funken eines reinen objectiven Interesses abmerken, und finde in ihm bei allem ungeheuren Reichthum des Stoffes eine Dürftigkeit des Sinnes, die bei dem Gegenstande, den er behandelt, das schlimmste Uebel ist. Es ist der nackte, schneidende Verstand, der die Natur, die immer unfasslich und in allen Punkten ehrwürdig und unergründlich ist, schamlos ausgemessen haben will, und mit einer Frechheit, die ich nicht begreife, seine Formeln, die oft nur leere Worte und immer nur leere Begriffe sind, zu ihrem Maassstabe macht. Er hat keine Einbildungskraft, und so fehlt ihm nach meinem Urtheil das nothwendigste Vermögen zu seiner Wissenschaft, denn die Natur muss angeschaut und empfunden werden, in ihren einzelnsten Erscheinungen, wie in ihren höchsten Gesetzen. Alexander imponirt sehr Vielen und gewinnt in Vergleichung mit seinem Bruder meistens, weil er sich geltend machen kann." Etwas von der Unbe-

quemlichkeit, die der dem „Messen und Wägen“ gleichfalls abholde Goethe dem grossen Naturforscher gegenüber empfand, mag hier wohl mit eingeflossen sein. Wir würden aber auf dieses merkwürdige Urtheil, welches übrigens von dem weniger einseitigen Freunde sofort in die richtigen Schranken verwiesen wurde, gar nicht eingegangen sein, würde nicht, was hier Schiller vom Naturforscher verlangt, auch noch heute hie und da als ein Mangel der Naturforschung hervorgehoben*). Dass der Naturforscher Einbildungskraft zu seiner Wissenschaft heranbringe, dass er die Natur anschaue und empfinde, das ist gerade darum eine

*) Uebrigens hatte sich Schiller drei Jahre früher ganz anders geäussert. Er schreibt am 12. Sept. 1794 an Körner: (Briefw. III S. 196). „Von Alex. von Humboldt haben wir über Philosophie des Naturreiches sehr gute Aufsätze (für die Horen) zu erwarten. Er ist jetzt in Deutschland gewiss der vorzüglichste in diesem Fache und übertrifft an Kopf vielleicht seinen Bruder, der gewiss sehr vorzüglich ist.“ Auf eine spätere Bemerkung Körners (IV. S. 42) vom 21. Juli 1797: „Alexander H. ist mir ehrwürdig durch den Eifer und Geist, mit denen er sein Fach betreibt. Für den Umgang ist Wilhelm geniessbarer, weil er mehr Ruhe und Gutmüthigkeit hat. Alexander hat etwas Hastiges und Bitteres, das man bei Männern von grosser Thätigkeit häufig findet,“ folgt dann jene Aeusserung Schillers, vielleicht auch als eine Regung vorübergehender Reizbarkeit, die einem bei dem kränklichen Dichter häufig aufstösst. Körners Antwort ist nicht minder der Aufmerksamkeit werth: „Dein Urtheil über Al. v. H. scheint mir doch fast zu streng. Sein Buch über die Nerven habe ich zwar nicht gelesen und kenne ihn fast nur aus dem Gespräche; aber gesetzt, dass es ihm auch an Einbildungskraft fehlt, um die Natur zu empfinden, so kann er doch dereinst auch für die Wissenschaft Vieles leisten. Sein Bestreben alles zu messen und zu anatomiren gehört zur scharfen Beobachtung und ohne diese giebt es keine brauchbaren Materialien für den Naturforscher. Als Mathematiker ist es ihm auch nicht zu verdanken, dass er Mass und Zahl auf Alles anwendet, was in seinem Wirkungskreise liegt. Indessen sucht er doch die zerstreuten Materialien zu einem Ganzen zu ordnen, achtet die Hypothesen, die seinen Blick erweitern, und wird dadurch zu neuen Fragen an die Natur veranlasst. Dass die Empfänglichkeit seiner Thätigkeit nicht das Gleichgewicht hält, will ich wohl glauben. Menschen dieser Art sind immer in ihrem Wirkungskreise zu beschäftigt, als dass sie von dem, was ausserhalb vorgeht, grosse Notiz nehmen. Dies giebt ihnen das Ansehen von Härte und Herzlosigkeit.“

so gefährliche Klippe, weil bis auf einen gewissen Grad die Forderung berechtigt ist — es ist die Klippe, an der Goethe's Farbenlehre, an der nur zu bald die Schelling'sche Naturphilosophie scheiterte. Die Letztere insbesondere hat bewiesen, dass es auch eine Frechheit der Einbildungskraft giebt, und dass es obenein auch auf ihrem Boden ein leeres Formel- und Begriffswesen geben kann. Nirgends ist die apriorische Construction, die ungeduldig anticipirende phantasievolle Anschauung gefährlicher, als auf dem Gebiete der physischen Wissenschaften, in welchem nur der etwas zu erreichen im Stande ist, welcher die innere Anschauung in die reinste Empfänglichkeit zu verwandeln versteht, welcher, nicht geleitet von vorgefassten Empfindungen, von subjectiver Vorliebe oder Abneigung, die natürlichen Gesetze in ihrer Reinheit und Schärfe durch objective Beobachtung zu entwirren trachtet. Gerade daher sehen wir Alexander von Humboldt viel mehr verwandt und hingezogen zu Goethe, dessen realistische Tendenz und ruhige Beobachtungsweise doch auch Schiller mit glänzender Intuition zu erfassen wusste. Dem Dichter vermochte der Dichter in die feinsten Abstufungen seiner Gedanken- und Empfindungsweise zu folgen: für den Naturforscher fehlte ihm das Verständniss seiner Aufgabe. Goethe dagegen hatte, während die Zeitgenossen noch in mannichfaltigen Richtungen sammelnd und Material aufspeichernd umherirrten, in ähnlicher Weise, wie dies Humboldt vorbehalten blieb, den zerstreuten Zügen einer Gesetzmässigkeit in der unzusammenhängenden Masse nachspürend, durch Combination und richtige Ahnung wenigstens in der Botanik und in der vergleichenden Anatomie bedeutende Gedanken von ungemeiner Fruchtbarkeit in die Wissenschaft hineingeworfen. Zudem übernahm der Bruder nach beiden Seiten hin die Vermittelung. Er hatte mit Hülfe des ästhetischen Gefühles zuerst die Einheit in der physischen und moralischen Welt, die Uebereinstimmung der in beiden herrschenden Gesetze erkannt; er war durchdrungen von der Idee des lebendigen Zusammenhanges und der tief begründeten Analogie zwischen dem geistigen und dem Naturgebiete, und übertraf in der Tiefe und der maasshaltenden Weisheit seiner Intentionen die durch

ihre Keckheit imponirenden, aber zugleich weit über die einfache Wahrheit der Dinge hinausgreifenden Leistungen der spätern Schelling'schen Identitätslehre. Dieselbe Anschauungsweise belebte und vergeistigte die Richtung, die Alexander nahm, der auch in seinen philologischen und historischen Forschungen des Bruders Neigungen theilte, und der nicht minder als dieser von Friedrich August Wolf — dem genialen Fortbildner der Heyne'schen Richtung, sich angeregt fühlte.

Uebrigens wusste Alexander von Humboldt, — wie er denn seinerseits zu dem gemeinsamen Werke der Horen durch die halbdichterische Einkleidung der jetzt freilich beseitigten Lehre von der Lebenskraft in dem „Rhodischen Genius *)“ beitrug, — die Zeit seines häufigen Aufenthalts

*) Für das Verständniss des Rhodischen Genius, der zuerst im 5. Stücke der Horen 1795 erschien und nachher in den Ansichten der Natur wieder abgedruckt wurde, ist die Bemerkung Wilhelm von Humboldts in den Briefen an eine Freundin von Wichtigkeit: „Man liebte in der Zeit, in welcher der Aufsatz geschrieben wurde, mehr als man jetzt thun würde, solche halbdichterische Einkleidungen ernstbafter philosophischer Wahrheiten.“ Die Einkleidung ist allerdings eine gelungene. Die Lehre, dass die Lebenskraft, welche durch den Rhodischen Genius bezeichnet wird, die chemischen Verwandtschaften der Elementarstoffe, welche unter dem Bilde von Jünglingen und Mädchen geschildert werden, auseinanderhalte, und dass diese Verwandtschaft dagegen sofort sich geltend mache, sobald die Lebenskraft erlösche, ist wenigstens in sofern eine irrige, als Humboldt damals noch die Lebenskraft als eine einige und besondere auffasste. Wenige Jahre später finden wir schon von ihm selber eine ganz andre Auffassung vertreten. So heisst es in den Versuchen über die gereizte Muskel- und Nervenfaser II S. 41 1797: „wenn ich von vitaler Chemie spreche, so will ich damit keineswegs anzeigen, als folgten die Elemente des organischen Körpers andern Gesetzen und Verwandtschaften.“ „Alles was in der organischen Materie vorgeht, kann nach mechanischen und chemischen Gesetzen beurtheilt werden.“ (Das. S. 49.) Und später II, S. 430 spricht er geradezu aus, dass er seine frühere Ansicht von der Lebenskraft durch Reil, Veit, Ackermann und Röschlaub gründlich widerlegt halte, wenn er daher nicht wage, eine eigene Kraft zu nennen, was vielleicht bloss durch das Zusammenwirken der im einzelnen längst bekannten materiellen Kräfte bewirkt werde, so hebt er um so schärfer den Gegensatz belebter und

in Jena auch für seine speciellen Studien zu benutzen. Mit Goethe und Wilhelm von Humboldt hörte er bei Loder Anatomie und arbeitete fleissig auf dem anatomischen Theater; dem Professor Batsch verdankte er einen trefflichen Unterricht über den Köperbau der Schalthiere; durch Stark und Hufeland wurde er den medicinischen Fächern näher geführt; Ilgen, Vater und beide Schlegel förderten linguistische und literarische Studien, und fortgesetzt betrieb er astronomische Beobachtungen und geodätische Vermessungen.

Durch den Tod seiner Mutter in die Lage versetzt, an die Verwirklichung weitaussehender Reisepläne denken zu können, hatte Humboldt, nachdem er aus seinen dienstlichen Verhältnissen, wie lange zuvor schon der Bruder, ausgeschieden war, zunächst die Absicht, mit diesem eine Reise nach Italien zu unternehmen, um vor Allem einen Einblick in die Wirksamkeit der thätigen Vulkane zu bekommen. Indess entfernte der kriegerische und revolutionäre Zustand des Landes jede Hoffnung des Genusses einer wissenschaftlichen Reise, und so entschloss sich Alexander nach einem vorübergehenden Aufenthalte in Wien, welchen er zum Studium der tropischen Pflanzen in den Gewächshäusern zu Schönbrunn unter Jacquin und van der Schott verwandte, den Winter mit seinem Freunde Leopold von Buch in Salzburg am Fusse der Alpen zuzubringen. Es sind vorzugsweise geognostische und meteorologische Arbeiten, die Beide hier beschäftigten; auch wurde durch Humboldt die geographische Lage des Orts zuerst genauer bestimmt. Ausserdem wurde die Zeit zur Fortsetzung und Beendigung zahlreicher die Gesetze tellurischer Phänomene verfolgender Beobachtungen und Untersuchungen benutzt. Die Frucht derselben waren die erst später herausgegebenen Schriften: „Ueber die unterirdischen Gasarten und die Mittel, ihren Nachtheil zu vermindern," sowie die „Versuche über die chemische Zerlegung des Luftkreises," nächstdem zahlreiche

---

unbelebter Stoffe hervor und kommt damit auf die Entwicklung einer Reihe von Grundsätzen, die zum grossen Theile noch heute gelten und von nicht geringem Einflusse auf die organische Chemie gewesen sind.

Aufsätze in verschiedenen naturwissenschaftlichen Zeitschriften *).

Nur einige bedeutsame Gesichtspunkte heben wir aus diesen Schriften aus, weil sie die schon damals so umfassende und grossartig combinirende Thätigkeit Humboldt's charakterisiren. Durch chemische, physikalische und meteorologische Beobachtungen zunächst werden die Ursachen der Entstehung irrespirabler und lichtauslöschender Gasarten erklärt; von Neuem wird auf die Errichtung physikalischer Observatorien an den verschiedensten Punkten auf und über der Erde zur Feststellung der meteorologischen Gesetze gedrungen; es wird die auffallende Uebereinstimmung in der mittleren Temperatur der Erdschichten mit der Jahrestemperatur der Atmosphäre nachgewiesen; es wird weiter die wunderbare Consumtion des Sauerstoffs durch verschiedene Boden- und Gesteinsarten gezeigt; die erst jetzt so bedeutungsvoll gewordene Frage nach dem Einflusse der physischen und chemischen Beschaffenheit des Bodens auf die Vegetation wird erörtert; ja es werden die ökonomisch so wichtig gewordenen Mittel erwogen, dem Boden wiederzugeben, was ihm genommen worden; wir stossen ferner auf eine mit grosser Sachkenntniss und nicht minderer Belesenheit entworfene, noch jetzt treffliche Darstellung der „schlechten und schlagenden" Wetter, woran sich die Beschreibung eines freilich in der Folge vergessenen sinnreichen Apparats zu ungefährdetem Arbeiten in verderbten Gasarten, sowie einer nicht verlöschenden Lampe anschliesst. Vor Allem ist es die Veränderlichkeit, welcher die Atmosphäre unterworfen ist, was unseren Verfasser beschäftigt. Die Frage nach dem Einfluss, den die Erde auf den Luftkreis, dieser auf das organische Leben ausübt, die Frage nach dem Verhältnisse des Sauerstoffs zum Stickstoffe, sowie zur Kohlensäure in der atmosphärischen Luft sucht er, mit freilich unvollkommnen Mitteln, nach Kräften zu lösen. Er fragt, ob dies Verhältniss auf

*) So in Crell's chemischen Annalen 1795 B. 2. St. 8., 1796 B. 2. St. 8. St. 9., in von Moll's Jahrbuch der Berg- und Hüttenkunde III. St. 1-15; in Zach's Ephemeriden, in Millins magazin encyclopedique; in den Annales de Chemie u. s. w.

allen Punkten der Erde, auf den Höhen wie über tiefgelegenen Ebenen sich gleichbleibe, und auf welche Weise das Gleichgewicht sich in der Atmosphäre erhalte und herstelle. Er combinirt schon die mannichfachsten Beobachtungen über Wärme, Feuchtigkeit, elektrische Spannung, Druck der Luft, er fragt nach den Bedingungen der Bildung von Regen, Schnee und Wind: — er eröffnet nach allen Richtungen hin über die engen Kreise der vereinzelt stehenden Wissenschaften die grossartigsten Ausblicke, von denen die meisten erst in unsern Tagen sich in wissenschaftliche Einsichten umzusetzen beginnen. Nicht mit Meinungen, mit Thatsachen will er die Wissenschaft bereichern, und wo er eine Hypothese wagt, da geschieht es auf Grund als feststehend erkannter Gesetze; er schliesst aus dem, was gegenwärtig noch vor sich geht, auf den früheren Zustand der Erde; die Materie wird als vorhanden betrachtet, da die Kosmogonie nicht mit dem Nichts anheben darf; was ausserhalb dieses Kreises liegt, gehört zu den Wagnissen der philosophirenden Vernunft und ist dem subjectiven Glauben überlassen. Aber erlaubt ist es, von richtig anerkannten Thatsachen der Welt, wie sie jetzt ist, auf ähnliche Vorgänge in der Vorwelt zu schliessen, und so der Geschichte unseres Planeten näher zu kommen. Beruhte nun auch die geistvolle Theorie, welche Humboldt über die Gleichmässigkeit des Klimas in früheren Erdepochen aufstellte, dass sie nämlich die Folge der Niederschläge aus den Meeren sei, bei welchen Wärme frei würde, auf der unrichtigen Voraussetzung, dass die vorweltlichen Sedimentbildungen auf chemischem Wege erfolgt seien, während sie in der That vorzugsweise bloss mechanische Niederschläge sind, so ist doch eine solche Auffassung geologischer Fragen, mit ihrer von der Gegenwart zurückschliessenden Methode höchst fruchtbringend für die Entwicklung der Geologie geworden: gerade durch diese Methode hat sich die genannte Wissenschaft von den kühnen und gewagten Phantasiegebilden gewaltsamer Erdrevolutionen mehr und mehr zu befreien gewusst.

Uebrigens betrachtete Humboldt selbst die Arbeit über die chemische Zerlegung des Luftkreises die später, wie wir sehen werden, die Veranlassung zu der Bekanntschaft

mit Gay Lussac wurde, schon wenige Jahre später für eine ziemlich unvollkommene, indem sie, in der Eile ausgeführt, auf unvollkommenen Untersuchungsmethoden basirte. Er selbst hat am Ende seines Lebens in der Einleitung zu dem Wiederabdrucke der späteren Arbeit in den kleineren Schriften dies freimüthig ausgesprochen.

Noch in Paris sofort sehen wir unseren Forscher mit der Abschliessung dieser Arbeiten beschäftigt. Eben dorthin war ihm der Bruder mit seiner Familie vorangegangen. Beide wohnten in demselben Hause; im eigentlichsten Verstande lebten sie mit einander, alles Angenehme des ungestörten Zusammenseins in vollem Maasse geniessend; — wäre doch Wilhelm fast durch den Bruder bewogen worden, auch auf der beabsichtigten Weiterreise dessen Gefährte zu werden*)! Nicht minder wichtig wurde für den Letzteren die Bekanntschaft der bedeutendsten Pariser Naturforscher, wie er denn in den Laboratorien von Fourcroy und Vauquelin arbeitete, während er andererseits an dem mannichfachen geselligen Verkehr in der Familie des Bruders seinen Antheil nahm. Inzwischen war die Zeit vergeblicher Hoffnungen und fehlschlagender Pläne für ihn gekommen; weder die Reise mit Lord Bristol nach Ober-Aegypten, noch die Anschliessung an den schwedischen Consul zu einer Reise nach Nordafrica, noch endlich die in Aussicht gestellte Begleitung des Capitain Baudin auf einer Entdeckungsreise nach Westindien, wurde realisirt, und vergeblich erwartete Humboldt mit seinem neugewonnenen Freunde Bonpland erst in Marseille, dann in Madrid auf eine günstige Gelegenheit, seine

*) Wilhelm von Humboldt schreibt am 22. October 1798 an Wolf (Ges. Werke V S. 206) „Alexander ist vorgestern von Paris abgereist. Wir hatten die letzten Monate in demselben Hause gewohnt, alle Mittage zusammen gegessen, meist dieselben Gesellschaften besucht, kurz im eigentlichsten Verstande mit einander gelebt, und nachdem wir so Alles Angenehme des ungestörten Zusammenseins in vollem Maasse genossen hatten, musste diese Trennung folgen, die noch dazu höchstwahrscheinlich nichts weniger als kurz sein dürfte. — Er lag mir eine Zeitlang an, ihn zu begleiten und ich hatte natürlich grosse Lust, aber die Schwierigkeit meine Familie hier indess allein zu lassen, hielt mich doch zuletzt zurück."

längst gehegten, weitaussehenden Wünsche verwirklichen zu können. Gerade diese Verzögerung schlug indess zu Gunsten der reiselustigen Genossen aus. Am spanischen Hofe eingeführt, wusste Humboldt die ganze Liebenswürdigkeit, wie die Bedeutsamkeit seiner Person so glücklich geltend zu machen, dass ihm, was Spanier selbst für unmöglich hielten, die vollste Erlaubniss, mit allen Instrumenten in allen spanischen Kolonien ungehindert die ausgedehntesten Untersuchungen und Sammlungen von Naturalien machen zu dürfen, ertheilt, ja dass er reichlich versehen wurde mit officiellen Befehlen und mit Empfehlungen an die Vicekönige und die obersten geistlichen Behörden.

Schritt für Schritt den grossen wissenschaftlichen Entdecker Americas auf seinen Fahrten zu begleiten, die einen grossen Theil des Innern Südamericas zuerst der Welt erschlossen, welche die merkwürdigen Verbindungen der grössten und wasserreichsten Ströme der Erde, wie die majestätische Kette der Anden von Quito und von Mexico und deren mannichfaltige vulkanische Erscheinungen, die physischen wie die organischen Wunder jener ausgedehnten Gebiete entschleierten, müssen wir nun freilich verzichten. Umsomehr jedoch gilt es, die Gesichtspunkte, nach welchen Humboldt seine Reise einrichtete, und welche für alle Zeit als mustergültig zu betrachten sind, hervorzuheben. Während frühere Reisende sich lediglich als naive Neugierige verhalten hatten, welche Alles mit gleichem Interesse hinnahmen, was sich ihnen darbot, möglichst Vieles und möglichst bunt sammelten, ging Humboldt bei seiner Reise darauf aus, die gesammte Natur in den Beziehungen ihrer Reiche zu einander und mit steter Vergleichung der verschiedenen Gegenden der Erde als ein Ganzes zum Gegenstande seines Studiums zu machen. Darauf kam es ihm an, nicht bloss die Länder, die er besuchte, kennen zu lernen, sondern vor Allem Thatsachen zur Erweiterung einer Wissenschaft zu sammeln, die man vor ihm „ziemlich unbestimmt bald Physik der Welt, bald Theorie der Erde, bald physische Geographie nannte“, und die bis dahin kaum skizzirt war. Er zog „die Verbindungen längst beobachteter Thatsachen der Kenntniss isolirter, wenn auch neuer, von jeher vor,“ und so erschien ihm die

Entdeckung eines unbekannten Geschlechts weit minder wichtig, als genaue Beobachtungen über die geographischen Verhältnisse der Thiere und Pflanzen, die Verbreitung derselben in der Ebene wie auf den verschiedenen Stufen der Gebirge. Dabei durfte natürlich das Studium der Einzelheiten und die Detailbeobachtung nicht vernachlässigt werden. „Man schadet", so sagt er selbst, „der Erweiterung der Wissenschaft, wenn man sich zu allgemeinen Ideen erheben und doch die einzelnen Thatsachen nicht kennen lernen will." So war ihm das Sammeln in einer bestimmten Richtung, wie eifrig er es auch mit dem gleichgesinnten, obwohl offenbar weniger genialen Freunde betrieb, dennoch Nebensache. Seine allgemeinen Zwecke trieben ihn nicht rastlos von Ort zu Ort. Wo es galt, mit Gründlichkeit die Zustände des Bodens wie der Vegetation und des animalischen Lebens, der Atmosphäre wie des Klimas, der Bevölkerung wie der Cultur zu erforschen, um sich von der Einzelbeobachtung zur Erkenntniss allgemeiner Gesetze zu erheben, da musste man mit Musse vergleichende Untersuchungen anstellen können. Gewisse günstig gelegene Orte daher mussten zu einem längeren Aufenthalte benutzt werden, und so verweilen die Reisenden in Cumana in Caracas längere Zeit, sie befahren den Orinoco und seine Verbindung mit dem Amazonenstrome aufwärts und abwärts; sie machen in Angostura, dann in Habana von Neuem Halt, sie folgen von Carthagena aufwärts dem Magdalenenstrome, sie halten eine neunmonatliche Rast in Quito, unternehmen die kühne Besteigung des Chimborazo und durchziehen auf den alten peruanischen Strassen der Inkas die Cordilleren. Zu den Küsten des stillen Meeres hinabgestiegen, verweilen sie von Neuem in Lima, von wo aus die Fregatte Atlante sie an die Westküste von Mexiko zu längerem Aufenthalte nach Acapulco bringt. Durch die silberreichen Hochebenen von Chilpantzingo gelangen sie aufwärts in die alte Hauptstadt des Montezuma, welche den letzten Mittelpunkt ihrer mannichfaltigen wissenschaftlichen Unternehmungen bildet. Dieser durch zufällige Umstände auf ein ganzes Jahr verlängerte Aufenthalt in Mexiko wurde in mehrfacher Beziehung von Bedeutung. Er wurde nicht bloss zu naturhistorischen Zwecken benutzt, sondern diente dazu die Ma-

terialien zu dem wichtigen „Versuche über den politischen Zustand des Königreichs Neuspanien," welcher den dritten Theil der Reise bildet und 1809 erschien, zu sammeln. Dasselbe erfuhr 1826 eine zweite durch den Versuch über die Insel Cuba vermehrte Auflage. Dieses Werk blieb wie eigne Decrete der Congresse von Mexico und Bogota ausdrücken, nicht ohne Einfluss auf die Bildung der amerikanischen Staaten, es ist der reichste Beleg über den Einfluss, welchen die physische Beschaffenheit des Landes auf die Gesinnung seiner Bewohner ausübt; es ist zugleich das beste Muster einer naturwissenschaftlichen Auffassung dieses Wechselverhältnisses und für den Nationalökonomen von derselben Bedeutung wie für den Naturforscher, ja es bildete als solches den ersten Anfang unserer jetzigen Statistik. Humboldt sagt in der Vorrede zu demselben: „Nichts war mir auffallender als der Contrast zwischen der Civilisation von Neuspanien und der geringen physischen und moralischen Cultur derjenigen Regionen, welche ich so eben durchstrichen hatte. Alles regte mich an, den noch wenig entwickelten Ursachen nachzuforschen, welche in diesem die Fortschritte der Bevölkerung und der Nationalbetriebsamkeit so auffallend begünstigt haben. Es standen mir dabei eine Menge handschriftlicher Aufsätze zu Gebote; die Archive konnte ich frei und ungestört benutzen. Ein kurzer Aufenthalt zu Philadelphia und Washington im Jahre 1804 verschaffte mir Gelegenheit, Vergleichungen zwischen dem gegenwärtigen Zustande der vereinigten Staaten und der Lage von Peru und Neuspanien anzustellen, zweier Reiche die ich kurz vorher bereist hatte." Von allgemeinen Betrachtungen über den Flächeninhalt und die physische Beschaffenheit von Neuspanien geht er über auf den Einfluss der Unebenheiten des Bodens auf Klima, Ackerbau, Handel und Vertheidigung der Küsten. Ausführlich verweilt er bei Besprechung der Bevölkerung, ihrer verschiedenen Kasten und Halbracen. Besonders interessant sind die Untersuchungen über die Ureinwohner des Landes, ihren Cultus und ihre Denkmäler, über ihren physischen und moralischen Charakter, sowie über das Verhältniss der Europäer zu ihnen. Zuletzt folgt eine specielle Statistik der einzelnen Bezirke und eine Uebersicht der

Hülfsquellen und Einkünfte des Staats. Die Unterrichtsanstalten hatten sich übrigens seiner besonderen Unterstützung zu erfreuen. Zum Gebrauche der école des mines de Mexico zeichnete er die ersten idealen Durchschnitte der Erdoberfläche (Bosquejo de una pasigrafia geognostica con tablas por el uso del real seminario di mineria de Mexico) ein Tableau, in welchem die übereinander gelagerten Gebirgsschichten sich von unten nach oben folgen. (S. auch Journal de physique P. LIII. p. 30.)

Um auf den Gang der Humboldt'schen Untersuchungen während seiner Reise zurückzukommen, so ist die geographische Ortsbestimmung nach Länge und Breite durch astronomische Beobachtungen die nächste Grundlage derselben; wir verdanken ihm die grössten Bereicherungen unserer Orts-Kenntnisse über den mittäglichen Theil des neuen Continents, die sorgfältigsten Verbesserungen der ältern, zum Theil ganz unrichtigen Karten. Mit Hülfe des Barometers wurde die Erhebung der Gebirgsmassen, der Hochebenen, das Gefälle der Flüsse genau festgestellt, so dass nun zuerst genaue Darstellungen der Oberflächengestaltung des ganzen Continents möglich wurden; die Neigung, die Abweichung der Magnetnadel, wie die Intensität der magnetischen Kraft der Erde wurde überall gleichzeitig gemessen; die schon dem Columbus aufgefallene Linie ohne Abweichung und der magnetische Aequator wurden über die Breite von Südamerika hin verfolgt. Die Lagerung der Gebirgsarten, das Verhältniss der Reaction des Erdinnern gegen die Oberfläche, die Wirkungen der Vulcane und tiefgelegener aufrichtender Kräfte, die Erdbeben, waren Gegenstand reichhaltiger Untersuchungen. Topographische Aufrisse und geologische Profile ergänzten sich gegenseitig. Beobachtungen über die Feuchtigkeit, die Temperatur, die Elektricität, die Durchsichtigkeit der Luft, gehen Hand in Hand, und so endlich wird auch das organische Leben in allen Bedingungen seiner Existenz durchforscht und zum Gesammtbilde verwebt.

Humboldt hatte zwar eine entschiedene Abneigung, eine eigentliche Reisebeschreibung zu verfassen, und verarbeitete zunächst das ungeheure Material, nach den verschiedenen Beobachtungsgebieten gesichtet, in umfassenden Monographien,

die allmählich als einzelne Theile Eines grossen Werkes herausgegeben wurden; zunächst legte er nur in den „Ansichten der Natur“ einen Theil der grossartigen Naturschilderungen nieder, die uns das mannichfache Leben der Tropen in ergreifender Weise vergegenwärtigen, und in Deutschland am meisten dazu beigetragen haben, den Schriftsteller wie den Naturforscher populär zu machen. Glücklicherweise indess bestimmten ihn die Zureden seiner Freunde wie die lebhaft ausgesprochene Forderung des Publicums doch noch dazu, auch die historische Schilderung der Reise selbst nach seinen Tagebüchern herauszugeben, und derselben nochmals die wesentlichen Ergebnisse seiner wissenschaftlichen Forschungen einzuflechten. Das Original dieser Reiserelation erschien (auch seinerseits wiederum als Theil seines grossen Gesammtwerkes) in grossem Formate in französischer Sprache 1814. Die Umstände unter denen Humboldt diese Reisebeschreibung in Paris ausarbeitete, machen es begreiflich, dass er dazu die Sprache wählte, welche wenigstens in jener Zeit als Organ des wissenschaftlichen Verkehrs in gewissem Grade an die Stelle der lateinischen getreten ist. Wenn nun dieselbe auch nur ein Bruchstück geblieben, so bleibt es doch auffallend, dass das Werk, welches zu den schönsten gehört, die die Reiseliteratur besitzt, nicht längst in solcher Weise Gemeingut unserer Nation geworden ist, wie es zu werden verdient. Dieser Umstand erklärt sich aus dem widrigen Schicksale, welches das Buch erfahren. In den Jahren 1815—1835 erschien ohne Humboldts Dazuthun eine vollständige deutsche Uebersetzung jener drei Bände der relation historique (in 6 Bänden 8°. Stuttgart und Tübingen). Dieselbe ist aber in sprachlicher und materieller Beziehung in einem Grade mangelhaft, wie er selbst in unserem um die Form leider allzuwenig bekümmerten Vaterlande selten vorkommt, und somit völlig unbrauchbar. Humboldt selbst wurde dadurch abgeschreckt, er mochte, wie er selbst schreibt, dieses Buch niemals auch nur in die Hand nehmen, und es konnte nicht dazu beitragen, ihn mit der deutschen Gestalt seines schönen Werkes auszusöhnen, dass seitdem verschiedene deutsche Auszüge und Bearbeitungen der Reisebeschreibung erschienen sind, die bequemerweise nur jene Ueber-

setzung zu Grunde legten und aus ihr zahllose Sprachsünden, Missverständnisse und Irrthümer herübernahmen und die schöne Form vollends zerstörten. Um so erfreulicher ist es, dass dieselbe Verlagshandlung bei der diese frühere Uebersetzung erschien, ihre Versündigung wieder gut zu machen bestrebt ist. Mit angenehmer Befriedigung begrüssen wir die neue deutsche Bearbeitung von Dr. H. Hauff, (Stuttgart 1859), welche noch unter Humboldts Aegide begonnen wurde und der wir eine recht allgemeine Verbreitung im eigenen Interesse des Publikums wünschen. Wie gesagt bildet das Werk in Wahrheit ein unübertreffliches Muster einer wissenschaftlichen Reisebeschreibung. Allerdings ist sie nicht blosse Erzählung; sie ist als solche nicht einmal bis zu Ende geführt; aber trotz der Mannichfaltigkeit der Interessen, trotz der Verbindung naturhistorischer, geographischer und staatswissenschaftlicher Zwecke, die der Verfasser verfolgt, hat die Einheit der Darstellung keine Einbusse erlitten; überall tritt das Streben, dem Leser eine Anschauung des geschilderten Landes nach allen seinen Beziehungen zu gewähren, deutlich hervor, und man begleitet den Verfasser mit nicht nachlassender Spannung, ob er gleich „immer und unaufhörlich mit seinen Instrumenten und Sammlungen beladen ist.“ Auf das Glücklichste wird diese schwierige Aufgabe gelöst durch die häufige Einmischung meisterhafter Naturschilderungen; die Beschreibung des Sees von Tacarigua, die Darstellung der Llanos von Südamerica, der Fahrt auf dem Apure und Orinoco, des Fangs der elektrischen Aale, der nächtlichen Einsammlung der Schildkröteneier, der Katarakten von Atures und Maypures, der Regenzeit, des Hafens von Habana, die wir beispielsweise aus vielen anderen hervorheben, gehören zu den vorzüglichsten, welche die Reiseliteratur besitzt. Die Sprache ist blühend, vielleicht zu blühend und gleichsam selbst unter tropischem Himmel erwachsen, aber doch, wenn man die Schwierigkeiten bedenkt, welche sie der Fülle einer tropischen Landschaft gegenüber zu überwinden hat, schwer zu übertreffen, die Anschaulichkeit ausserordentlich. Unauslöschlich ist der erste Eindruck, den der Knabe aus diesen Schilderungen empfängt, und wenn der herangewachsene Mann, zu anderen Zielen hingerissen, über die

Sehnsucht lächelt, welche ihm jene Eindrücke erweckten, so erregt ihm der Reichthum wissenschaftlicher Ergebnisse in allen Richtungen ein um so gerechteres Staunen. An die geringfügigste Notiz knüpft sich die weiteste Rücksicht auf den Zusammenhang der Erscheinung über den ganzen Erdkreis. Die umgebende Natur wird von Bedeutung für die Sinnesart und die Gesittung der Bewohner; die Geschichte ihrer Sprachen, ihrer Cultur, der umgestaltende Einfluss bald kriegerischer, bald friedlicher Wanderungen, die grossen und kühnen Entdeckungsreisen der Europäer, die oft verderbenbringende Berührung mit dem Christenthume im Widerspruche mit dem milden und versöhnlichen Geiste seines Stifters, die bald gewaltsame, bald friedliche Umwandlung, welche Land und Bewohner erfahren, die trüben Schatten, welche die Sclaverei auf dies Gemälde wirft — überall finden wir die gleiche Belehrung, überall die gleiche Gerechtigkeit, das edelste Gefühl für Freiheit und Recht — eine im vollsten Sinne menschliche Gesinnung. Nirgends, ebendeshalb, bleibt die Geschichte der Erde und die Schilderung ihrer Erzeugnisse ausser Beziehung zu dem menschlichen Geschlechte. Die Art, wie die Natur auf das Gemüth einwirkt, wie wiederum der durch die Natur angeregte Geist sich zu sittlichen Ideen erhebt, bildet den eigentlichen Mittelpunkt der Humboldt'schen Forschungen. Die Ideen, welche sich in der Natur offenbaren, sind ihm dieselben, welche den Menschen zu den höchsten Leistungen und den würdigsten Genüssen führen. Natur und Geist sind ihm correlate, sich identisch begegnende Begriffe. Der Reflex derselben Anschauungsweise, die Wilhelm von Humboldt insbesondere in seinen Horenaufsätzen dargelegt hatte, zieht sich durch dies wie durch alle Werke des Bruders hindurch: nicht über der Natur liegt das Ideal; in ihr darf es gesucht werden. Und von so hohem Standpunkt aus dehnt sich der Gesichtskreis in's Unermessliche. Die Verfolgung der Einwirkung, welche die Natur bei den verschiedenen Völkern durch den Lauf der Jahrhunderte auf ihre Gesittung ausgeübt, bildet sofort auch den Anknüpfungspunkt für die philologischen, linguistischen und culturgeschichtlichen Studien, die Alexander mit dem Studium der Natur zu verbinden unablässig bemüht gewesen ist.

Dieser Reisebericht indess bildet, wie gesagt, nur einen später verfassten Theil des grossen Gesammtwerks über die Reise. Auch auf die übrigen Theile dieses Werkes irgend näher einzugshen, kann hier nicht unsere Aufgabe sein. Ihre Ausdehnung gestattet dies eben so wenig, wie der Umfang der Bereicherungen, welche die Wissenschaft durch sie erfahren. Im Ganzen bilden alle diese theils wissenschaftlichen, theils erzählenden Schriften 29 Bände in Folio, 12 Bände in Quart und 20 Bände in Octav, so wie 1425 zum Theil farbige Kupfertafeln *). Gleichzeitig erschien

*) v. Humboldt et Bonpland voyage dans les régions équinoctiales du nouveau continent.

Ière partie: Physique générale et rélation historique du voyage umfasst 1) Essai sur la géographie des plantes. 1. vol. 4o. 1807; 2) Atlas pittoresque ou vue des cordillères et monumens des peuples indigènes de l'Amérique. 2 vol. fol. 1811; endlich 3) die oben besprochene Rélation historique. 4 vol. 4o. und gleichzeitig in der französischen Octavausgabe 14 Bde., in der deutschen 6 Bde. 1815—1835.

IIde partie: Zoologie et anatomie. Recueil d'observations de zoologie et d'anatomie comparée. 2 vol. 4°. 1807. Ebenso und gleichzeitig deutsch.

IIIme partie: Essai politique sur le royaume de la nouvelle Espagne avec atlas. Paris 1809. In zweiter Auflage 1826 durch den Essai politique sur l'isle de Cuba vermehrt.

IVme partie: Astronomie et magnétisme: recueil d'observations astronomiques etc. 2 vol. 4o. Paris 1810.

Vme partie: Essai sur la pasigraphie géologique.

Vime partie: Botanique: plantes équinoctiales etc. 2 vol. fol. mit 144 Tafeln. Paris 1806—1808. Mimoses et autres plantes légumineuses. 1 vol. fol. — Monographie des melastomes. 1806—1822. 2 vol. fol. 120 Tafeln. — Nova genera et species plantarum. 1815 ff. 7 vol. fol. 700 Tafeln.

Dazu kommen ferner:

Synopsis plantarum ab Al. de Humboldt et Bonpland in itinere collectarum ed. Kunth. 4 vol. 4o.

Ansichten der Natur. Tübingen 1808. 2. Ausg. 1826. 3. Ausg. 1849. Auch französisch.

Examen critique sur l'histoire de la géographie du nouveau continent. Paris 1836. 5 Theile.

Die von Humboldt mitgebrachten Versteinerungen endlich wurden von L. v. Buch (Berlin 1839. 1 vol. fol.) beschrieben.

neben der französischen Originalausgabe ein lateinischer Text der beschreibend naturwissenschaftlichen Theile; von allen wurde eine deutsche Ausgabe besorgt, auch wurden die meisten Theile ins Englische, einzelne ins Spanische übersetzt. Die umfangreichste Bearbeitung erfuhren die mitgebrachten Pflanzen, welche sich auf 6000 Arten beliefen, von denen über die Hälfte den Botanikern ganz unbekannt waren. Eine grosse Anzahl von Lieblingsgewächsen und Zierden unserer Zimmer wie unserer Treibhäuser stammen zum Theil direct aus den von Humboldt und Bonpland mitgebrachten und in den Gewächshäusern von Paris, Berlin und Schönbrunn gekeimten Samen; dahin gehören zum Theil die Georginen, die schönen Lobelien, das wohlriechende Heliotrop, dann besonders die zierlichen Rankengewächse der Maurandien und Passifloren, sowie viele Akazien. Alle einzelnen Schriften, die zum grossen Theile von Humboldt verfasst wurden, tragen die Namen der beiden Reisenden, von deren inniger erst mit dem Tode erloschener Freundschaft die Mittheilungen, die Humboldt selbst von Zeit zu Zeit über das zum Theil trübe Geschick Bonplands in öffentlichen Blättern gab, beredtes Zeugniss ablegen*). Von wie allgemeinem Interesse der Reisebericht ist, haben wir bereits bemerkt; aber dasselbe gilt in kaum geringerem Grade von den übrigen Theilen. Selbst da, wo man Beschreibungen von Pflanzen und Thieren, oder Darstellungen geographischer Verhältnisse liest, wird man sich eigenthümlich angezogen fühlen. Wo man eine trockene Darstellung zu finden erwartet, wird man bald durch die Fülle eingewebter

*) Diese Mittheilungen wie auch Briefe Bonpland's finden sich mit zahlreichen anderen, welche in den Zeitungen und Zeitschriften vor und nach Humboldts Tode veröffentlicht wurden, nebst vielen andren Notizen zusammengestellt in einem Buche, dem der Verfasser Herr W. F. A. Zimmermann den Namen eines Humboldt-Buches gegeben. Schade dass er so wenig die edle Eigenschaft seines Helden die Quellen, aus denen er geschöpft, gewissenhaft zu nennen, zu kennen scheint, als er das Geschick den Stoff einigermassen übersichtlich zu ordnen besitzt. Uebrigens ist das Unternehmen Immerhin ein dankenswerthes.

Naturschilderungen, bald durch die Höhe der Ideen und die Weite der Anschauungen überrascht, zu denen uns der Verfasser von dem engsten Detail aus emporhebt. Selbst ein Laie würde die speciell geologischen und botanischen Abhandlungen mit Befriedigung lesen können. Das erste was als Ausbeute der Reise erschien, waren die exotischen Moose, eine Beschreibung der ersten nach Europa gelangten Sammlung tropischer Cryptogamen. Es folgten bald darauf die Beobachtungen aus der Zoologie und vergleichenden Anatomie, deren Lectüre sehr anziehend ist; namentlich sind die Untersuchungen über die Zitteraale ein selten erreichtes Muster einer geistvollen Darstellung. Die Experimente werden nicht einfach aufgezählt, sondern sind mit so anziehenden und lebendigen Schilderungen durchflochten, dass das Interesse keinen Augenblick erlischt. Ebenso vorzüglich sind der Versuch einer Naturgeschichte des Condor, die Beobachtungen über das Zungenbein und den Kehlkopf der Vögel, der Affen und des Crocodils; über den Löwenaffen, über die unterirdische Fischgattung Pimelodes, welche der Cotopaxi Tunguratum und Sangay bei ihrem Schlammeüstionen auswerfen. Die Zeichnungen zu diesen Arbeiten wurden von Humboldt unter freiem Himmel und oft in ein enges Canot eingezwängt entworfen.

Nicht minder bedeutend ist ein früher Vorläufer des Cosmos, das „Naturgemälde der Tropenländer.“ Es stellt alle Erscheinungen zusammen, welche der Boden und der Luftkreis von den Küsten des stillen Meeres bis zum Gipfel der Cordilleren der Beobachter darstellt. Dasselbe Gemälde umfasst Vegetation, Thiere, geognostische Verhältnisse, Ackerbau, Luftwärme, Gränzen des ewigen Schnees, electrische Spannung der Atmosphäre, Abnahme der Gravitation, Dichtigkeit der Luft, Intensität der Himmelsbläue, Schwächung des Lichts beim Durchgange durch die Luftschichten, Strahlenbrechung am Horizonte und Siedhitze des Wassers in verschiedenen Höhen über der Meeresfläche, sowie eine Uebersicht der Berghöhen. Es berührt demnach alle Erscheinungen, mit denen sich Humboldt fünf Jahre lang während seiner Expedition nach den Tropenländern beschäftigt hatte, und enthält die Hauptresultate, welche er in den übrigen Bänden

ausführlich entwickelte. Mit Recht sagt er in der Vorrede zu dem Werke „eine solche Schilderung schien mir nicht bloss interessant für die Physiker, sondern ich schmeichelte mir auch, dass sie besonders lehrreich und fruchtbar durch die Ideen werden würde, welche sie in dem Geiste derer erregen könnte, welche Sinn für allgemeine Naturlehre haben und dem Zusammenwirken der Kräfte nachspüren. In der grossen Verkettung von Ursachen und Wirkungen darf kein Stoff, keine Thätigkeit isolirt betrachtet werden.“ Also schon hier finden wir die später ausgeführte Idee des Kosmos, ja er bezeichnet geradezu einen vollständigen Ueberblick der Natur als letzten Zweck alles physikalischen Studiums, welcher für die Philosophie der Natur ein weites fruchtversprechendes Feld vorbereite.

Diesen Arbeiten folgten dann die Ansichten der Natur, die vorzugsweise dem grösseren deutschen Publikum Humboldts Forschungen zugänglich machten, und seinen Namen denen unserer classischen Schriftsteller anreihten. Wenn vorzugsweise die später, namentlich reich in der dritten Ausgabe hinzugefügten Anmerkungen, dieses Buch für den Naturforscher zu einer nie versiegbaren Quelle der Anregung und des Nachdenkens machen, so sind es die einzelnen Abhandlungen selbst, welche zu dem Schönsten gehören, was unsere Litteratur an Naturschilderungen besitzt. Wenn man hie und da denselben eine freilich der tropischen Natur angemessene exotische Pracht des Ausdrucks zu prätentiös finden kann, und wenn sich nicht leugnen lässt, dass zur Manier gewordene Nachahmungen des Humboldt'schen Stils mit Recht in der Art gegeisselt zu werden verdienen, wie dies der Immermann'sche Münchhausen in seinen Erzählungen von Apapurincasiquinitschiquisaqua thut, so ist doch nicht zu verkennen, dass Humboldt selbst eine vor ihm nie erreichte Klarheit und Anschaulichkeit, die selbst im Stile die Natur wieder spiegelt, erlangt hat*). Was uns in

*) Ich erinnere hier Beispielshalber an die Schilderung der Höhle von Ataruipe, die wie die ganze Abhandlung über die Wasserfälle des Orinoco eine der schönsten ist.

menschlicher Beziehung aber das Buch so werth macht, ist das erreichte Bestreben, die Erde in ihren Beziehungen zum Menschengeschlechte, zu schildern. Hier finden wir unseren Humboldt auf einer Bahn mit unsern Dichtern, und insbesondere mit dem geliebten Bruder, welchem bedeutungsvoll das Werk zugeeignet wurde. Dieser erwiderte daher auch die Widmung mit dem berühmten Gedichte aus Albano im Sept. 1808, in dessen meisterhaften Stanzen er zurückgab, was er aus den Ansichten der Natur empfangen.

Ein glückliches Geschick hatte es gefügt, dass Humboldt, als er im August 1804, lange erwartet, ja schon wiederholt todtgesagt, in Paris glücklich und wohlbehalten von der grossen Entdeckungsreise wiedereintraf, hier seine Schwägerin vorfand, mit welcher er den Winter über in der Weltstadt verweilte, um die nächsten Vorarbeiten zur Herausgabe seiner Beobachtungen ins Werk zu setzen und die Sammlungen zu ordnen. Erst im Frühjahre konnte er den Bruder in Rom aufsuchen. Zunächst trat er mit den Pariser Gelehrten in allseitige Verbindung, indem dieselben wetteiferten, ihn bei der Bearbeitung seines mitgebrachten Materials zu unterstützen. Die astronomischen und geodätischen Beobachtungen, welche 700 geographische Ortsbestimmungen und 459 Höhenmessungen umfassen, nochmals durchzurechnen und zu vergleichen, übernahm Jabbo Oltmanns. Die völlig unsichere Geographie der spanischen Kolonien, vor der Reise kaum in den Küstengegenden auf zuverlässige Karten begründet, erhielt die wesentlichste Umgestaltung. An den zoologischen Untersuchungen betheiligten sich namentlich Cuvier und Latreille. Die Herbarien, durch Bonpland's Eifer gesammelt, wurden von diesem mit Humboldt und Kunth bearbeitet. Mit den mineralogischen und chemischen Bestimmungen der mitgebrachten Gesteine und vegetabilischen Droguen beschäftigten sich besonders Klaproth und Vauquelin, während Gay Lussac und später Arago die Entwicklung der grossartig umfassenden Ansichten von dem Zusammenwirken der tellurischen Kräfte wesentlich förderten. Eine besondere Erwähnung verdient auch der intime Umgang Humboldt's mit Laplace, dem genialen Verfasser der Mécanique celeste, welcher durch

die Fülle seiner Kenntnisse und seines Geistes den belebendsten Einfluss auf seine Umgebung übte; auch mit Carnot, Lagrange und Berthollet wurde ein eifriger Verkehr gepflogen. Auf dem Landsitze des Letzteren zu Arcueil, welcher bald darauf einer wissenschaftlichen Gesellschaft, der auch Humboldt angehörte, seinen Namen lieh, machte dieser die folgenreiche Bekanntschaft Gay Lussac's. Dieser talentvolle Schüler Berthollet's hatte mit jugendlichem Ungestüme die Schwächen jener auf unvollkommenen Untersuchungsmethoden basirenden früheren Arbeit Humboldts, über die chemische Beschaffenheit des Luftkreises, aufgedeckt; er hatte vor Kurzem die kühne Idee ausgeführt, die erst jüngst erfundene Luftschifffahrt zur Lösung der wichtigen Fragen über die Constitution unserer Atmosphäre zu benutzen und war zu einer bisher nie erreichten Höhe im Dunstkreise aufgestiegen. Humboldt bot ihm, die Schärfe des Angriffes vergessend, freundschaftlich die Hand, und Beide vereinigten sich zur nochmaligen Prüfung der chemischen Beschaffenheit der Luft, welche denn bald zu der richtigen Erkenntniss des Verhältnisses des Sauerstoffgehaltes zum Stickstoffgehalt, und Gay Lussac im Verlaufe der Untersuchung zu der noch wichtigeren Entdeckung führte, dass sich der Sauerstoff mit dem Wasserstoff stets in dem constanten Verhältnisse von 100 zu 200 Volumtheilen verbindet, — eine Entdeckung, welche die wichtige Lehre von den Atomgewichten, nach welchen sich die bis jetzt noch unzerlegbaren Elemente alles Stoffes miteinander verbinden, wesentlich förderte, und die Humboldt mit edler Uneigennützigkeit, obwohl sie in der gemeinsamen Arbeit seinen Namen mit trug, als Gay Lussac's alleiniges Verdienst hingestellt hat. Ehe jedoch diese wichtige Arbeit dem Institute vorgelegt wurde, vereinigten sich Beide zu einer Reise nach Italien. Im März 1805 verliessen sie Paris, um, versehen mit mannichfaltigen meteorologischen und magnetischen Instrumenten, die schon vorbereitete Untersuchung auch auf der Höhe der Alpen und am Abhange der Apenninen weiter zu führen, so wie die veränderliche Intensität des Magnetismus in verschiedenen Breiten genau zu bestimmen. Im Juli trafen sie in Rom ein, wo ein lang ersehntes Wiedersehn mit dem geliebten Bruder

gefeiert wurde. Der Pallast Tommati alle Trinita, der Sitz der preussischen Gesandtschaft, war der Mittelpunkt alles Dessen, was Rom an geistig Bedeutendem damals vereinigte. Hier verkehrten die Stael, hier A. W. v. Schlegel, Schinkel, Rauch, Thorwaldsen, Rumohr u. A. Welcher Austausch der Ideen musste hier stattfinden, wo die Denkmäler antiker wie christlicher Kunst zur Vergleichung dienten mit den rohen und unkünstlerischen Denkmalen der alten Mexicaner und Peruaner, wo die Bibliothek der Propaganda und des Vatican die mitgebrachten Schätze der Ueberreste amerikanischer Sprachen erläuterten, wo sich die jüngst gewonnenen Anschauungen an längst begründeten klärten, wo sich die Bilder einer neuen Welt mit denen der alten zur gegenseitigen Ergänzung, zum Bilde des Kosmos vereinigten. Inmitten dieser Anregungen vollendete Alexander seine Ideen zu einer Geographie der Pflanzen und seine Naturgemälde der Tropenländer; sie waren die Ausführung eines lange gehegten und schon mit Georg Forster durchgesprochenen Planes und wurden Goethe gewidmet. Auch Leopold v. Buch traf in Rom mit dem alten Jugendfreunde zusammen, und in Begleitung Gay Lussac's eilten sie schon am 15. Juli nach Neapel, wo sie einen der imposantesten Ausbrüche des Vesuv beobachteten und Zeugen des schrecklichsten Erdbebens wurden, welches Neapel je erschütterte. Obwohl sie diese Phänomene in geologischer, chemischer und physikalischer Richtung verfolgten, so setzten sie doch gleichzeitig ihre Untersuchungen über die vom Wasser eingeschlossene Luft, die Elektricität der Zitterrochen und den Erdmagnetismus fort.

Ueber Rom und Florenz kehrten sie auf der Gotthardtstrasse nach Deutschland zurück, um in Göttingen Blumenbach zu begrüssen und in Berlin ein Jahr vor der traurigen Katastrophe von 1806 einzutreffen. Gay Lussac musste im Frühjahre schon nach Paris zurückkehren, wo er zum Mitgliede des Instituts gewählt wurde. Humboldt, dessen glückliche Rückkehr durch eine von Loos ausgeführte Denkmünze mit dem Bildnisse des grossen Reisenden und dem des Demokritus in Berlin gefeiert wurde, bereitete die Herausgabe der Ansichten der Natur vor, förderte mit Willde-

now seine botanischen Arbeiten und begleitete im Spätherbste 1807 dem Prinzen Wilhelm von Preussen auf seiner schwierigen politischen Mission nach Frankreich. Ueber diese Mission und Humboldts Wirksamkeit werden wir vielleicht nie vollen Aufschluss erlangen, was um so mehr zu bedauern ist, als die letztere wie es scheint, keine unbedeutende war *). Preussen lag erschöpft und hoffnungslos unter den Füssen des Corsen. Unter den ungeheuern Contributionen, welche Frankreich ihm abdrängte, zusammenbrechend, hatte es mit all diesen härtesten Opfern nicht einmal eine übermüthige Sicherheit des Siegers erkauft, sondern vernichtender noch als die endlose Erpressung drohte ihm das wachsende Mistrauen des Feindes ob der Reorganisation der Heereskraft. Nachsicht für die fälligen Millionen zu erlangen und das geheime Werk der verzweifeltsten Hoffnungen den Beginn der Volksbewaffnung dem Auge des Gewalthabers zu verschleiern, das war die Existenzfrage Preussens. Der Bruder des Königs Friedrich Wilhelm III. war dazu ersehen, diese unmögliche Mission in Paris zu vollführen. Man weiss es, welche schwersten Opfer damals in Aussicht standen, wie Schlesien daran gegeben werden sollte; man erinnert sich des edlen Aufwallens, in dem Prinz Wilhelm sich selber als Geissel bot. Aber nicht das war es, dem die Rettung, das Gelingen zu verdanken: Humboldts Dienste haben es gethan. Dem Prinzen nach Paris voraneilend und dort ein Jahr lang alle Macht seiner persönlichen durch keine Politik beirrbaren Freundschaften, alles Ansehn des wissenschaftlichen Ruhmes, mit dem des Kaisers Herrschaft damals zu kokettiren liebte, alle Hebel der Gewandtheit und Liebenswürdigkeit in Reden und Bereden daran setzend, erreichte er es, dass dem Prinzen ein schonender Empfang zu Theil wurde, dass man sich zu Verhandlungen herbeiliess und dass diese einen Abschluss fanden, den Preussen vertragen konnte. Die Geschichte dessen was Humboldt hier dem Vaterlande geleistet, wird niemals in urkund-

*) Der folgende Bericht eines nicht genannten Verfassers findet sich bei Zimmermann u. a. O. II. S. 83. Wir wissen nicht, in wie weit er als authentisch zu betrachten ist.

lichen Einzelnheiten zu Tage kommen. Die wichtige und umfangreiche Correspondenz, welche darüber existirte, ist von Humboldt selbst 1812, als er Gewaltschritte Napoleons gegen sich und gegen Preussen zu befürchten hatte, um der Sicherheit des Vaterlands willen den Flammen übergeben worden und nur aus Kunths Urtheilen weiss man, dass die Zeugnisse eines grossen patriotischen Ruhmes hier von diesem Patriotismus selbst geopfert worden sind. Vielleicht dass ein zukünftiger Geschichtsschreiber noch ein schärferes Licht zu werfen vermag auf die späteren Verhandlungen von Aachen und Verona, ein so scharfes doch, dass ein Strahl fiele auf das Streben derer, welche damals fruchtlos angekämpft gegen den allmächtigen Geist der Restauration. Humboldts Gestalt dürfte in diesen Reihen als eine der ersten hervortreten.

Der Aufenthalt des Prinzen Wilhelm, dem als Adjutant ein nachmals lieber Verwandter F. v. Hedemann beigegeben war, dauerte bis zum Herbst 1809 und da der Zustand von Deutschland es unmöglich machte, die Herausgabe so viel umfassender von keinem Gouvernement unterstützter Reisewerke auf deutschem Boden zu wagen, so erhielt Humboldt von seinem Könige die Erlaubniss, als eines der acht auswärtigen Mitglieder der Pariser Akademie der Wissenschaften in Paris zu verbleiben. Er hat so seinen dauernden Wohnsitz, kleine Abwesenheiten abgerechnet, fast zwanzig Jahre lang (von 1808 –1827) in Paris gehabt. Im Mittelpunkte ungestörten wissenschaftlichen Verkehrs, in Berührung mit den genialsten Naturforschern der Zeit, widmete er sich zunächst mit grösstem Eifer der Bearbeitung seines unerschöpflichen Materials. Trotzdem blieb ihm noch Zeit übrig, seine glänzenden geselligen Eigenschaften in den geistreichen Salons der Hauptstadt zu entfalten und die Unterhaltung in den vier Hauptsprachen Europas zu würzen. Seine Landsleute fanden in seiner Wohnung in der Nähe der Tuilerien an der Seine sechs Treppen hoch, wo er mit dem Botaniker Kunth zusammenlebte, stets die freundlichste Aufnahme: schon damals wurde er der allseitige Förderer nicht bloss naturwissenschaftlicher Bestrebungen. Ludwig Robert schreibt 1826 an seine Schwester, die Frau v. Varnha-

gen: er begreife, wie ein Gelehrter Paris zu seinem Aufenthalte wählen könne, er begreife es von einem Humboldt, „dem die Salons die schönste Natur, die Natur und die Naturen Cabinette sind, der Morgens um zehn schon auf den Beinen, Abends um ein Uhr noch in Gesellschaft ist, tausend Dinge verrichtet, jedem Bekannten pünktlich und dienstfertig zu Gefallen lebt, eine immense Billetcorrespondenz unterhält, dabei aber auch Alles liest und Vieles schreibt, und also höchstens drei Stunden Schlaf bedarf.“ (Dorow Reminiscenzen 1842 S. 46.)

In die erste Zeit seines Pariser Aufenthalts fällt die Begründung eines jener Verhältnisse, die, für beide Theile gleich ehrenvoll, für die Wissenschaft von höchstem Nutzen geworden, wir meinen die Freundschaft zu François Arago. Dieser kühne und energische Geist hatte damals die Feuerprobe des Genies bestanden. Ganz jung vom „Bureau des Longitudes“ durch Lagrange's Vermittelung zur Begleitung Biot's bei der spanischen Gradvermessung auserlesen, hatte er unter den wunderbarsten Gefahren mit seltenem Unglücke gekämpft und trotz wiederholter Gefangenschaft die wichtigen Belege zu jenen Arbeiten glücklich heimgebracht. Humboldt's Glückwünsche waren die ersten Zeilen, die er in dem Quarantainehospitale zu Marseille zu Gesichte bekam. Kaum dreiundzwanzig Jahre alt, wurde er zum Mitgliede der Akademie erwählt; er hatte die wichtigsten Entdeckungen über das Gewicht der Atmosphäre, über die Brechung und die Geschwindigkeit des Lichtes hinter sich, und was ihm vor Allem zu jener langjährigen und nie getrübten Freundschaft mit dem deutschen Naturforscher befähigte, war die Gemeinsamkeit ihrer Ziele wie ihrer Grundanschauungen. Arago, gleich ausgezeichnet als Mathematiker und Astronom, wie als Physiker, strebte — nach Humboldt's Worten in der Einleitung zu Arago œuvres Tom. I. — wie jener, „bei dem weiten Umfange seines Wissens in den verschiedenen Zweigen menschlicher Kenntnisse mitten in der Mannichfaltigkeit seiner Studien stets nach dem Einen Ziele, die Betrachtung zu verallgemeinern, die Phänomene, die lange Zeit vereinzelt erschienen, zu verketten, den Gedanken zu erheben zu den minder zugäng-

lichen Regionen der Philosophie der Natur“ und der Erfassung des Weltlebens als eines Ganzen. Seine glänzenden Entdeckungen über die Interferenz und die Geschwindigkeit des Lichtes, die Erkenntniss des Zusammenhangs und der Wechselbeziehung der Elektricität und des Magnetismus stellten ihn unter die ersten Physiker des Zeitalters, und wie er Humboldt die Erweiterung seiner Ideen über den Zusammenhang der tellurischen Kräfte verdankte, so dieser ihm die Ergänzung und Vervollständigung seiner physikalischen und astronomischen Anschauungen. Ihre langjährige Freundschaft war inniger und herzlicher als das gleich folgenreiche und ebenso von gemeinsamen wissenschaftlichen Interessen getragene Verhältniss zu Leopold v. Buch, dessen Charaktereigenthümlichkeit eher Veranlassung zu kleinen Störungen gab, wenn diese auch bei der hochsinnigen Denkweise des Einen und der Liebenswürdigkeit des Andern leicht wieder ausgeglichen wurden. Die Briefwechsel bewahren hier offenbar noch Schätze zur Charakterisirung unserer grössten Naturforscher wie zur Geschichte der physischen Wissenschaften, welche dem dereinstigen Biographen Alexander's v. Humboldt von nicht minderem Werth sein dürften, als sie eines allgemeinen Interesses würdig sein müssen. Wie innig das Verhältniss zu Arago gewesen, beweisen unter Anderem die rührenden Worte, die der überlebende Freund der Einleitung von Arago's Werken widmete.

Nach der ersten vorläufigen Bewältigung des Ertrags der americanischen Reise sehen wir nun aber Humboldt schon von Neuem mit dem Plane lebhaft beschäftigt, das Innere des grossen Continents, der vom historischen Gesichtspunkte aus die Wiege der Menschheit genannt worden ist, das Innere Asiens, insbesondere die Hochlande von Tibet und Kaschemir, die Ausgangspunkte der abendländischen Gesittung zur Erweiterung der neu gewonnenen Gesichtspunkte zu bereisen. Arago, wie er uns selbst erzählt, war gerüstet, den Freund zu begleiten. Zur Vorbereitung der Reise beschäftigte er sich nun von Neuem mit Carl Benedikt Hase mit griechischer Literatur, durch die Vorträge Champollion's und Letronne's mit dem alten Reiche in Egypten, dem Ursitze menschlicher Ausbildung, besonders aber

durch mehrjährigen Unterricht des persischen Reisenden Andrea de Nercia und Freytags mit der persischen und arabischen, und des grössten Orientalisten neuerer Jahrhunderte Silvestre's de Sacy mit der iranischen Sprache. Indess kam der Plan wenigstens damals nicht zur Ausführung. Auch als unter der Regierung des Kaisers Alexander von Russland Humboldt im Jahre 1812 eingeladen wurde, eine Mission, welche sich über Kaschghar und Yarkand nach Tibet begeben sollte, zu begleiten, scheiterte das weitaussehende Unternehmen an dem Ausbruche des Krieges. In einem Briefe an den Baron Alexander v. Rennenkampff legte Humboldt den Plan dieser Reise ausführlich dar. Das Ziel der Reise sollte die hohe Gebirgskette sein, welche von den Quellen des Indus zu den Quellen des Ganges geht. Er wünschte Tibet zu sehen, doch war dieses Land nicht der Hauptort seiner Forschungen. Eine Arbeit über die Deklination der südlichen Gestirne hatte ihn lange gereizt. Er wollte in Benares verweilen und wenn er nicht nach Tibet gelangen könnte, die indische Halbinsel, die malakkischen Küsten, die Insel Ceylon, Java oder die Philippinen besuchen. Der Weg, auf dem er die Reise beginne, war ihm ziemlich gleichgültig, doch wünschte er von der russischen Regierung geographische Aufschlüsse über die südlichen Gränzländer Russlands, die man ihm nicht gegeben zu haben scheint. Charakteristisch ist die Bemerkung, dass er nicht ein einziges Wort russisch verstehe, aber sich zum Russen machen werde, wie er sich zum Spanier gemacht habe: „denn Alles was ich unternehme, führe ich mit Begeisterung aus. — Ich werde mich gegen nichts weigern, was zu einer siegreichen Verfolgung des so nützlichen Zweckes dienen könnte, und eine Reise von Tobolsk bis zum Cap Comorin unternehmen, selbst wenn ich wüsste, dass von neun Personen nur eine einzige ankommen würde; aber einfach in meinen Bedürfnissen, bewaffnet mit moralischer Unabhängigkeit, unterstützt durch einen starken Willen, verfolge ich ruhig meine eigenen und besonderen Forschungen.“

Noch im hohen Alter blickte Humboldt, obwohl ein Theil des Planes wirklich zur Ausführung kam, mit Wehmuth auf diesen vergeblich gehegten Wunsch zurück, und er, der

so viel geleistet, und dem sich so viel erfüllt, kann sich nicht enthalten, mit Betrübniss das zu vergleichen, „was man gefördert hat, mit dem, was man unternehmen wollte, um das Reich der Wissenschaft zu mehren“ (Asie centrale II. S. 439). Erst durch die Gebrüder Schlagintweit, von denen einer das Opfer seines Forschungstriebes wurde, sollte der Greis wenigstens annähernd ein Project ausführen helfen, welches in jüngeren Jahren so mächtig seine Phantasie beschäftigte. Uebrigens war auch der Aufenthalt in Paris kein ununterbrochener; zwar lehnte er aus Abneigung gegen eine akademische Wirksamkeit den Wunsch seines Bruders, die Zierde der neu gegründeten Universität Berlin zu werden ebenso ab, wie bald darauf aus Vorliebe zu dem einmal erwählten Berufe den Antrag des Staatskanzlers, an der Stelle des aus der Verwaltung wieder ausgeschiedenen Bruders, die Leitung der Section des Unterrichts im Ministerium zu übernehmen. Von einer Reise nach London mit Biot und Arago zurückgekehrt, schlug er es ebenso im Jahre 1814 aus, die diplomatischen Geschäfte in Paris, die dann jedenfalls in besseren Händen gewesen wären, als in denen des Herrn von der Goltz, zu übernehmen. Doch begleitete er den König nach Aachen, wie er denn hier so wie bei den Pariser Congressen hin und wieder kleinere diplomatische Functionen übernahm. Man hat ihm wohl den Vorwurf gemacht, dass er sich dabei mehr als nöthig seiner alten Freunde angenommen, dass er die Interessen des in so vielen Persönlichkeiten liebgewonnenen Volkes, eines Volkes unter welchem er so lange Jahre verweilte, mit zu viel Wärme, vertreten habe. Wir sind nicht eingeweiht genug, solche Vorwürfe, sei es zu begründen, sei es zu widerlegen, auch fehlt hierzu, wie erwähnt, einstweilen das Material. Dass der Mann der friedlichsten und universellsten Wissenschaft nicht den martialischen Patriotismus eines Blücher besass, ist ebenso natürlich, wie es wahrscheinlich ist, dass er ein gewisses kosmopolitisches Interesse für die Centralisation der wissenschaftlichen und künstlerischen Schätze nicht verläugnet haben wird.

In diese unruhig bewegte Epoche fallen aber auch einige der wichtigsten und folgenreichsten Arbeiten, wie vor allen

Dingen die Begründung der Geographie der Pflanzen und die damit auf das Innigste verknüpfte Lehre von der Verbreitung der Wärme auf der Erdoberfläche, an deren Ausbau er fort und fort beschäftigt geblieben ist. Schon in seiner Flora Fribergensis, ja schon in der kleinen Schrift über die Basalte, hatte er die von dem Abbé Giraud Soulavie zuerst angeregte Idee als folgenreich bezeichnet. Humboldt blieb es vorbehalten, diese Idee einer Geographie der Pflanzen weiter auszuführen. Er skizzirte dieselbe zuerst in dem Essai sur la géographie des Plantes 1807, so wie in den Ansichten der Natur. Weiter ausgeführt erschien sie 1817 in dem Friedrich August Wolf gewidmeten Werke De distributione plantarum geographica, so wie in dem Dictionnaire des sciences naturelles von Levrault 1820 T. XVIII., wo Decandolle die Bearbeitung übernahm. Humboldt sprach zuerst klar und bestimmt den Satz aus, dass die Verbreitung der Gewächse auf das Engste mit der Vertheilung der Wärme auf der Erdoberfläche zusammenhänge, und schied dieselbe nach Regionen, welche ebenso wie das Klima örtlichen Schwankungen unterworfen sind. Er zeigte, dass es gleichgültig für das Vorkommen einer Pflanze sein müsse, ob die erforderliche Wärmemenge in Folge der Nähe ihres Standortes zum Aequator oder in Folge der geringeren Erhebung über das Niveau des Meeres ihr zukomme. So musste die Erforschung der Vegetationsverhältnisse in den Hochgebirgen der Aequatorialgegenden, in welchen der Abstand der Schneelinie vom Meere möglichst gross ist, an deren Abhängen die verschiedenen klimatischen Bedingungen gleichsam stufenweise über einander liegen, nothwendig zu den wichtigsten Resultaten führen. Dabei ergaben sich folgenreiche Untersuchungen über das Vaterland, die Verbreitung und die Wanderungen der Culturgewächse wie der Hausthiere. „Durch solche Forschungen“ — so erklärt sich Humboldt selbst darüber — „verbreitet die Geographie der Pflanzen Licht über den Ursprung des Ackerbaus, dessen Objecte so verschieden sind, als die Abstammung der Völker, als ihr Kunstfleiss und das Klima, unter welchem sie wohnen. In das Gebiet dieser Wissenschaft gehören Betrachtungen über den Einfluss einer mehr oder minder reizenden Nahrung auf die

Energie des Charakters, Betrachtungen über lange Seefahrten und Kriege, durch welche ferne Nationen vegetabilische Producte sich zu verschaffen oder zu verbreiten suchen. So greifen die Pflanzen gleichsam in die moralische und politische Geschichte der Menschen ein; denn wenn eine Geschichte der Naturobjecte freilich nur als Naturbeschreibung gedacht werden kann, so nehmen dagegen selbst Naturveränderungen einen ächt historischen Charakter an, wenn sie Einfluss auf menschliche Begebenheiten haben. Alle diese Verhältnisse sind an und für sich schon hinreichend, um den weiten Umfang einer Disciplin zu schildern, welche wir mit dem nicht ganz passenden Namen einer Pflanzengeographie belegen. Aber der Mensch, der Gefühl für die Schönheit der Natur hat, freut sich, darin zugleich auch die Lösung mancher moralischen und ästhetischen Probleme zu finden. Welchen Einfluss hat die Vertheilung der Pflanzen auf dem Erdboden und der Anblick derselben auf die Phantasie und den Kunstsinn der Völker gehabt? Worin besteht der Charakter der Vegetation dieses oder jenes Landes? Wodurch wird der Eindruck heiterer oder ernster Stimmung modificirt, welchen die Pflanzenwelt in dem Beobachter erregt? Diese Untersuchungen sind um so interessanter, als sie unmittelbar mit den geheimnissvollen Mitteln zusammenhängen, durch welche Landschaftsmalerei und zum Theil selbst beschreibende Dichtkunst ihre Wirkung hervorbringen." (Ideen zu einer Geographie der Pflanzen S. 23.)

Man sieht aus Stellen wie diese abermals, in welcher Weise Humboldt die Bedeutung der Wissenschaften zu verallgemeinern weiss, wie er sie mit der Geschichte der menschlichen Gesittung verknüpft, wie er den Weg bezeichnet, auf welchem sie neben dem materiellen Gewinne, den die Erforschung der Natur mit sich führt, für das geistige Leben der Völker von Bedeutung zu werden vermögen. Die von ihm neu geschaffene Wissenschaft wurde sofort von fruchtbarem Einfluss. Während Wahlenberg in Lappland, wie in den Alpen und Karpathen, Leopold v. Buch in Norwegen und den canarischen Inseln die Humboldt'schen Ideen weiter verfolgten, verdankte man dem Dänen Schouw die erste Vereinigung der gewonnenen Resultate in seiner

Pflanzengeographie (1823), und ganz neuerdings (1853) stellte Decandolle die sehr vervollkommnete Wissenschaft unter wesentlicher Erweiterung der Gesichtspunkte in einem vorzüglichen Werke dar, welches besonders auch reiche geschichtliche Materialien über das Vaterland und die Wanderungen der Culturgewächse enthält. — Nahe verwandt sind die Untersuchungen Humboldt's und seiner Nachfolger über die geographische Verbreitung der Thiere, die sich ebenso durch die Geschichte der Hausthiere eng mit der Geschichte der Menschheit verknüpft.

In innigem Zusammenhange mit diesen Wissenschaften stehen Humboldt's wichtige Untersuchungen über die Verbreitung der Wärme auf der Erdoberfläche, welche ihn schon im Jahre 1817 zur Construction der Isothermen (Linien gleicher mittlerer Jahreswärme) führten. Das Erscheinen ewigen Schnees in den Gebirgsländern der Alpen wie der Pyrenäen und Cordilleren musste von selbst auf die auch durch die Erfahrung bestätigte Abnahme der Temperatur in der Höhe hinleiten. Man hatte bisher vergeblich versucht, das Problem zu lösen, und erst Saussure hatte den Einfluss der Sonnenstrahlen näher zu bestimmen gewagt. Je durchsichtiger die Luft ist, desto mehr Strahlen lässt sie durch. Die Wärme wird auf der Erdoberfläche angehäuft und geht nur theilweise durch Strahlung und Mittheilung in die Atmosphäre zurück. Am wärmsten müssen demnach die unteren Schichten der Atmosphäre sein. Die geringere Durchsichtigkeit, die grössere Dichtigkeit der unteren Luftschichten tragen ihrerseits zur Erhöhung der Wärme an der Erdoberfläche bei. Sofort entstehen zur Herstellung des Gleichgewichts Luftströmungen — Winde, — welche die Anhäufung der Hitze vermindern. Saussure und Humboldt entwickelten die Gesetze, nach welchen die Temperaturabnahme in der Höhe Statt findet und zeigten, dass man sich etwa 540—600 Fuss erheben müsse, um ein Sinken der Temperatur um 1° C. zu beobachten, und dass sich diese Verhältnisse mit dem Beobachtungsorte ändern. Humboldt wies nun nach, wie weder die Schneegränze eine regelmässige über die Erdoberfläche construirte krumme Fläche in ihrer Gesammtgestalt bildet, noch auch die Wärmeabnahme auf dem Festlande vom

Aequator nach den Polen zu gleichmässig fortschreitet. Er zeigte die Nothwendigkeit von Mittelzahlen für die verschiedenen Tages- und Jahreszeiten an verschiedenen Orten; er stellte solche von möglichst vielen Punkten der Erdoberfläche zusammen und verband auf einer Erdkarte die Orte gleicher mittlerer Jahrestemperaturen durch die Linien gleicher Wärme — Isothermen, ähnlich wie schon Halley 1683 die glückliche Idee gehabt und ausgeführt hatte, die Punkte gleicher magnetischer Abweichung durch isozonische Curven zu verbinden (s. Kosmos IV. S. 89 u. 171); er zeigte ferner, wie solche für die Bestimmung des Klimas eines Ortes noch nicht ausreichen, sondern wie in eben dieser Weise die mittlere Sommerwärme (durch Isotheren) und die mittlere Wintertemperatur (durch Isochimenen) bestimmt werden müssen. Er zeigte ferner den Einfluss der Hochebenen auf die Erwärmung der Atmosphäre, und wie durch die Nähe einer Hochebene die Schneegränze in ausgedehntem Maasse höher an den Gebirgen hinaufgeschoben wird. Mit diesen Untersuchungen verknüpfen sich die wichtigen Fragen über die Entstehung der Winde, der meteorischen Niederschläge, der Gewitter, kurz die Gesammtheit derjenigen Lehren, die man mit dem Namen Meteorologie zu bezeichnen pflegt. Die einzelnen hier skizzirten Lehren untereinander auf das Innigste verknüpft und mit der Orographie und Hydrographie vereinigt, bilden zusammen die physikalische Geographie, die somit durch Humboldt begründet, durch die Arbeiten L. v. Buch's, Saussure's, Wahlenberg's und namentlich Kämtz's weitergefördert in dem physikalischen Atlas von Berghaus, unter Humboldt's directer Betheiligung eine allgemeinere Darstellung durch Karten fand. Auch diese anschauliche Erläuterung allgemeiner Ansichten ist wesentlich durch ihn in's Werk gesetzt worden. Die grossartigste und scharfsinnigste Auffassung und Weiterbildung der Humboldt'schen Lehren über die Meteorologie fiel dem genialen Dove zu.

Humboldt hatte im Jahre 1818 die schmerzliche Trennung von seinem alten Gefährten Bonpland, welchen Unzufriedenheit mit den politischen Zuständen der Restauration und Sehnsucht nach den Tropen einen Ruf nach Buenos-

Ayres als Professor der Naturgeschichte anzunehmen trieb, überstanden. Er sollte Bonpland, dem ein fast gleich hohes Alter zu Theil wurde, nicht wieder sehen. Von Neuem hatte er seinen von Friedrich Wilhelm III. grossmüthig unterstützten Plan, Centralasien zu besuchen, scheitern sehen, und begleitete, während sein Bruder, den Intriguen der Reactionspartei weichend, aus dem politischen Leben geschieden war, den König im Herbste 1822 zum Congresse nach Verona, und von da auf einer Reise durch Italien, die ihm von Neuem die vulkanischen Phänomene des Vesuv zu untersuchen Gelegenheit gab. Er brachte hiermit seine wichtige Schrift über die Lagerung der Gebirgsarten in beiden Hemisphären (Sur le gisement des roches dans les deux hemisphères. Paris 1823. Deutsch von K. v. Leonhardt) zum Abschlusse, und kehrte nach kurzem Aufenthalte in Berlin und auf dem neugeschaffenen lieblichen Landsitze zu Tegel, wo er sich mit Musse und voller Hingebung an dem Umgange mit seinem Bruder erquickte *), nach Paris zurück.

Schon frühzeitig bei seinen ersten Reisen durch Deutschland war Humboldt auf die parallele Streichung der Gebirgsketten im Fichtelgebirge, in den Alpen, im rheinischen Schiefergebirge aufmerksam geworden. Da er hier überall die gleiche Streichungsrichtung von Südwest gegen Nordost wiederfand, so gelangte er zu der Ansicht, dass diese Streichungslinie den älteren Gebirgsschichten der ganzen Erdoberfläche zukomme. Dieselben sind in einem gewissen constanten Winkel (52°) zum Meridiane gerichtet. Die Untersuchung dieses Gesetzes hatte ihn zum nicht geringen Theile zu seiner grossen americanischen Reise angetrieben, wo er sich indess überzeugte, dass die Streichungslinie der Cordil-

*) Zelter schreibt am 14. Jannar 1823 an Goethe: „Humboldt ist mit dem Könige aus Italien zurückgekommen und hat genug zu erzählen. Wir hoffen ihn wenigstens den Winter hier zu behalten, wenn er den Kammerherrndienst so lange aushält;“ und Wilhelm v. Humboldt berichtet in den Briefen an eine Freundin am 14. Februar: „Mein Bruder war vier Wochen hier bei mir. Er ist nun nach Paris zurückgegangen. Während seiner Anwesenheit hatte ich Alles liegen lassen.“

leren von Nordwest gegen Südost gerichtet ist. Dieses wichtige Resultat bildet nächst dem Nachweise der Lagerung und des Vorkommens der Gebirgsarten, den Hauptinhalt des erwähnten Werkes. Es wurde durch diese Reise zuerst erwiesen, dass die Felsarten der neuen Welt mit denen der alten nicht bloss übereinstimmen, sondern dass auch die Reihenfolge, in welcher dieselben im Laufe der Zeit auf der Erdoberfläche sich bildeten — die Lagerungsfolge der Schichten — überall dieselbe ist. Daran reiht sich eine sehr vollständige Uebersicht über den Bau und die Vertheilung der Bergketten auf der Erde, welche zu vervollkommnen der Verfasser nie aufhörte. Es schliessen sich hieran seine Arbeiten über die Gebirge Indiens (Annal. de chimie et physique T. III. 1816 p. 303 und T. XIV. 1821 p. 5. 55) und namentlich die höchst wichtigen Untersuchungen über den Bau und die Wirkungsart der Vulcane. Schon 1813 hatte er in der Berliner Akademie darauf aufmerksam gemacht, wie sich die meisten thätigen wie erloschenen Krater in trachytischen Gesteinen öffnen. In der ersten Zusammenstellung aller auf der Erde vorkommenden vulcanischen Erscheinungen zeigte er sodann, dass die Heerde vulcanischer Wirksamkeit, welche sich so zahlreich und grossartig im Gebiete der Cordillerenkette, dieses mauerartig aus einer ungeheuren Spalte emporgestiegenen und mannichfach zerrissenen Gebirges, vereinigt finden, mit einander auf Hunderte von Meilen in Verbindung stehen. Erforscht wird von ihm die Wechselwirkung zwischen Erdbeben und vulcanischen Ausbrüchen. Es wird gezeigt, wie sich die Wirkungen unterirdischer Erschütterungen auf einem Raume von mehreren tausend Quadratmeilen fühlbar machen, und wie die Vulcane gleichsam die Abzugscanäle und Sicherheitsventile der unterirdischen Gasarten sind. Insbesondere widmete sich Humboldt mit Vorliebe der historischen Untersuchung der vulcanischen Ausbrüche wie der Erdbeben, und erweiterte somit auch hier die Gränzen des wissenschaftlichen Horizonts. Es waren seine immer in das Allgemeine dringenden Ideen und grossartig umfassenden Gesichtspunkte, in Verbindung mit Leopold's v. Buch stets scharfen Beobachtungen und Detailstudien und dessen geniale Combinationen, die allmählich

die ganze von Werner noch sehr stiefmütterlich behandelte Lehre vom Vulcanismus umgestalteten.

Unter die wichtigsten Ergebnisse der americanischen Reise gehört ferner der Nachweis jener wunderbaren und lange bezweifelten Verbindung der zwei grossen Ströme des Orinoco und des Marañon durch den Cassiquiare und Rionegro, den er in einer grossen Karte dieser Stromgebiete 1817 der Akademie der Wissenschaften zu Paris vorlegte, und welcher ihn zu weiteren Betrachtungen über die Ursachen der Gabeltheilung der Flüsse veranlasste (Mémoire sur les causes de la bifurcation des fleuves, Journal de l'école polytechnique IV. p. 65. Relat. histor. VIII. S. 98). Dieselben sind, wie die Deltabildungen, durch die Oberflächengestalt der Continente bedingt. Nächstdem werden die Quellen nach ihren Ursachen wie nach ihrer Temperatur von ihm wie von Leopold v. Buch erörtert, und erst nach solchen Vorarbeiten wurde es Carl Ritter möglich, die bis dahin noch verworrenen und unklaren Lehren der Hydrographie für die allgemeine Erdkunde zu verwerthen, und die Vertheilung der Gewässer nach bestimmten und klaren Rücksichten darzustellen. Nicht wenig trugen dazu die grossartigen Anschauungen bei, die Humboldt sich von den bedeutendsten Strömen der Welt zu verschaffen Gelegenheit fand. Es reihen sich daran seine Untersuchungen über die kalten und warmen Meeresströmungen, besonders über den Golfstrom, und jenen kalten, den Küsten Peru's folgenden Strom, der Humboldt's Namen trägt. Allgemeine geographische Ansichten über die Bewegung des Meeres und die Ursachen seiner unabhängig von Ebbe und Fluth erfolgenden Circulation wurden ebenso wie die über die Strömungen des Luftoceans zuerst von ihm gewonnen.

Erwägt man somit die Ergebnisse der ersten grossen Humboldt'schen Reise, so erhält man eine ungefähre Anschauung von der unvergleichlichen Vielseitigkeit des Mannes. Mit Recht, in der That, sagt Goethe in den Gesprächen mit Eckermann: „Wohin man rührt, er ist überall zu Hause und überschüttet uns mit geistigen Schätzen. Er gleicht einem Brunnen mit vielen Röhren, wo man überall nur Ge-

fässe unterzuhalten braucht, und wo es uns immer erquicklich und unerschöpflich entgegenströmt."

Im Jahre 1825 besorgte Humboldt zunächst nach der Rückkehr von einer Reise, die er mit Biot und Arago nach Greenwich zur Bestimmung der Pendellänge unternommen, die zweite Auflage seines Werkes über den politischen Zustand Neuspaniens, welche durch den Versuch über die Insel Cuba vermehrt wurde. In diesem Werke wurde alles vereinigt, was das grössere Reisewerk über den Agricultur- und Sklavenzustand der Antillen enthielt. Es gaben diese wichtigen und von dem lebhaften Gefühle der Menschennatur eingegebenen Bemerkungen, in neuerer Zeit zu einer für Humboldt als Menschen nicht minder charakteristischen Reclamation Veranlassung, die er 1856 (in der Haude- und Spener'schen Zeitung) veröffentlichte. Während die schon 1826 erschienene englische und spanische Uebersetzung das Original unverkürzt wiedergab, so erschien 1856 „sonderbar genug, aus der spanischen Ausgabe und nicht aus dem französischen Originale übersetzt", in New-York ein Octavband unter dem Titel: The Island of Cuba by Alexander Humboldt. With notes and a preliminary essay by J. S. Thrasher. Der Uebersetzer hatte das Werk durch neuere Thatsachen bereichert. Humboldt fährt fort: „Ich bin es aber meinem inneren moralischen Gefühle schuldig, das heute noch eben so lebhaft ist als im Jahre 1826, eine Klage darüber öffentlich auszusprechen, dass in einem Werke, welches meinen Namen führt, das ganze siebente Capitel der spanischen Uebersetzung mit dem mein essai politique endigte, eigenmächtig weggelassen worden ist. Auf diesen Theil meiner Schrift lege ich eine weit grössere Wichtigkeit, als auf die mühevollen Arbeiten astronomischer Ortsbestimmungen, magnetischer Intensitätsversuche oder statistischer Angaben. J'ai examiné avec franchise (ich wiederhole die Worte, deren ich mich vor dreissig Jahren bediente) ce qui concerne l'organisation des sociétés humaines dans les colonies, l'inégale répartition des droits et des jouissances de la vie, les dangers menaçants que la sagesse des législateurs et la modération des hommes libres peuvent éloigner quelle que soit la forme des gouvernements. Il appartient

au voyageur, qui a vu de près ce qui tourmente et dégrade la nature humaine de faire parvenir les plaintes de l'infortune a ceux qui ont le devoir de les soulager. J'ai rappelé dans cet exposé combien l'ancienne législation Espagnole de l'esclavage est moins inhumaine et moins atroce que celle des états à esclaves dans l'Amerique continentale au nord et au sud de l'équateur. Ein beharrlicher Vertheidiger der freiesten Meinungsäusserung in Rede und Schrift, würde ich mir selbst nie eine Klage erlaubt haben, wenn ich auch mit grosser Bitterkeit wegen meiner Behauptungen angegriffen würde; aber ich glaube dagegen auch fordern zu dürfen, dass man in den freien Staaten des Continents von Amerika lesen könne, was in der spanischen Uebersetzung seit dem ersten Jahre des Erscheinens hat circuliren dürfen." In gleicher und nicht minder energischer Weise hat sich Humboldt über die Sklaverei in einem ebenfalls veröffentlichten Brief an Julius Froebel (Januar 1858) ausgesprochen. „Indem wir die Freiheit des Menschengeschlechtes behaupten, widerstreben wir auch jeder unerfreulichen Annahme von höheren und niederen Menschenraçen. Es giebt bildsamere, höher gebildete, durch geistige Cultur veredelte, aber keine edleren Völkerstämme. Alle sind gleichmässig zur Freiheit bestimmt, zur Freiheit welche in roheren Zuständen dem Einzelnen, in dem Staatenleben bei dem Genuss politischer Institutionen der Gesammtheit als Berechtigung zukommt." (Kosmos I. S. 385).

Lebhaft inzwischen beschäftigte sich Humboldt seit seiner zweiten italienischen Reise mit dem Gedanken an eine Rückkehr in das Vaterland, wozu wohl eben so sehr, als der ausdrückliche Wunsch seines Königs, die Sehnsucht mit dem Bruder zusammen zu leben, beitragen mochte. Vor seiner endlichen Uebersiedelung (1827) nach wiederholtem vorübergehendem Aufenthalte, hielt er noch in Paris und also zuerst in französischer Sprache seine Vorlesungen über den Kosmos, jenes „prächtig reiche Naturwundercollegium" wie Zelter schreibt, welches er bald darauf in Berlin vor einem ungemein grossen und respectablen Auditorium in zwei Cursen wiederholte, und welches die Grundlage seines erst 1846 erschienenen Kosmos bildet. Zum Andenken an diese Vor-

lesungen wurde in Berlin eine Denkmünze mit dem Bilde des Helios und der Inschrift illustrans totum radiis splendentibus orbem auf den gemeinsamen Wunsch seiner Zuhörer geprägt. Im Jahre 1828 hatte er auch die Geschäftsführung der siebenten Versammlung deutscher Naturforscher und Aerzte mit Lichtenstein übernommen. Er eröffnete die Versammlung durch eine Rede über den Geist und Nutzen dieser Zusammenkünfte; ihm verdankt man die Einführung der Fachsitzungen, wie sich denn jene Berliner Versammlung durch den Geschmack und den wissenschaftlichen Geist in den Anordnungen vor vielen nachfolgenden rühmlichst auszeichnete. Und nun verwirklichte sich endlich auch im Jahre 1829 wenigstens zum Theil der längst gehegte Lieblingsplan einer Reise in das Innere Asiens, indem der Kaiser Nicolaus unter vollständiger Freistellung des Zieles der Reise die Expedition auf das Grossartigste ausstattete, und alle möglichen Erleichterungen gewährte. Zu Gefährten erkor sich Humboldt unter der grossen Zahl derer, die sich ihm zum Mitreisen anboten *), den Zoologen Ehrenberg und den Mineralogen Gustav Rose. Während der Zeit von neun Monaten wurden die Gold- und Platinalagerstätten des Ural, die Steppen im Norden des kaspischen Meeres, die Gebirgskette des Altai bis zur Westgränze Chinas in allen Richtungen durchforscht. Der historische Bericht über diese Reise wurde von Rose verfasst, während Humboldt zuerst in den Fragmenten über die Klimatologie und Geologie von Asien (französisches Original 1831), sowie später in dem grossen Werke Centralasien (Asie centrale, Paris 1843, 3 Bde.) die Ergebnisse seiner Forschungen niederlegte. Die asiatischen Fragmente enthalten zunächst einen kurzen Bericht über die Reise; sie besprechen sodann die Bergketten und Vulkane des Innern Asiens, die Reiserouten, die Temperatur und Feuchtigkeit der Luft in einigen Theilen des heissen

*) Wilhelm v. Humboldt schreibt 1829 an Caroline v. Wolzogen (Nachlass der letzteren II. S. 35): „Es ist komisch zu sehen, welche Menschen sich zum Mitreisen anboten und wir lachen oft über die wunderbaren Briefe, die er desshalb bekommt". Unter jenen war auch nach eigenem Geständnisse Dorow (!).

Continents, die Ursachen der Beugung der Isothermen, die Inclination der Magnetnadel, die astronomische Lage einiger Orte, den Goldreichthum der Uralkette. Das dem Kaiser von Russland gewidmete grössere Werk war eine Umarbeitung und Erweiterung des ersteren, von dem eine neue Auflage verlangt wurde. Der Reichthum des gesammelten Materials, die Erweiterung des Einblickes in die Geologie von Asien und die wesentliche Verbesserung, die manche Bemerkungen erleiden mussten, machte eine vollständige Umarbeitung der Fragmente wnüschenswerth. So ist das Werk zu einem der wichtigsten und bedeutsamsten Humboldt's geworden, in welchem sich namentlich seine grossartigen geographischen Anschauungen auf das Glänzendste wiederspiegeln. Wie auch in späteren Arbeiten wusste Humboldt demselben einen besondern Werth zu verleihen durch die Beiträge, welche von einzelnen Fachgelehrten, die sich eingehend mit einzelnen berührten Fragen beschäftigt hatten, verfasst, dem Werke eingeflochten wurden.

Nicht gering war die Ausbeute auch dieser asiatischen Reise. Zunächst war es auch hier wieder die Topographie, welche durch Berichtigung zahlreicher Ortsbestimmungen, durch wichtige Aufschlüsse über die Richtung der Bergzüge des Ural, sowie der Ketten des Altai und Kuenlün, wesentliche Erweiterungen erfuhr. Die ausgedehnten Steppengebiete des südlichen Sibirien, welche die Phantasie der Europäer mit Nordsibirien in klimatischer Beziehung vielfach confundirte, wurden erst durch die Aufschlüsse, welche Humboldt durch seine meteorologischen Beobachtungen zu geben vermochte, durch seine Untersuchungen über die Trockenheit der Luft und über den Gang der Isothermen in das richtige Licht gestellt. Wichtiger noch waren zahlreiche magnetische Beobachtungen, welche sich unmittelbar an die in America begonnenen, dann im Vereine mit Gay Lussac und Arago unausgesetzt fortgeführten Untersuchungen anschlossen. Die grossen französischen Weltumseglungen, die zahlreichen arctischen Expeditionen, durch Humboldt's und Arago's Einfluss auf magnetische Untersuchungen hingerichtet, lieferten ein fast vollständiges Material zur Erkenntniss der Neigung, Richtung und Stärke der magnetischen Kraft. In immer

grösserer Vollständigkeit wurde das Gesetz erkannt, nach welchem die Intensität des Erdmagnetismus von dem magnetischen Aequator gegen Norden und Süden zunimmt. Auf Humboldt's Antrag genehmigte 1829 die kaiserliche Akademie der Wissenschaften zu St. Petersburg die Errichtung magnetischer und meteorologischer Stationen in den verschiedenen klimatischen Zonen des europäischen und asiatischen Russlands, wie die Erbauung eines physikalischen Centralobservatoriums in der Hauptstadt des Reichs, und nachdem Friedrich Gauss zuerst und in glänzender Weise durch streng mathematische Gedankenverbindung (1833) eine Theorie des tellurischen Magnetismus aufgestellt hatte, wurde noch Grösseres von Humboldt durch die Aufforderung zur Errichtung magnetischer Stationen und fortlaufende Beobachtungen erreicht, welche er an den Präsidenten der königlichen Gesellschaft zu London, der Herzog v. Sussex 1836 ergehen liess. Unter der thätigen und sehr einsichtsvollen Direction des Obersten Sabine schritt in den folgenden Jahren die englische Regierung zur Errichtung derselben, so dass sich nunmehr diese wichtige Humboldt'sche Stiftung fast über die ganze bewohnte Erde verbreitet und von allen Seiten her das Material sich anhäuft, welches zur Aufklärung der noch bis jetzt geheimnissvoll und undeutlich erscheinenden Beziehungen des Erdmagnetismus zu den Gesetzen der Attraction und der molecularen Anziehung dereinst die Lösung darbieten wird (vgl. Kosmos Bd. I. S. 184 ff. und besonders Bd. IV. S. 10. 11., sowie S. 63 die Geschichte dieser Bestrebungen), wie andererseits durch Fortführung der meteorologischen Beobachtungen eine Uebersicht der Veränderungen in der Atmosphäre über den ganzen Erdkreis möglich wurde, welche die Gesetze derselben mehr und mehr erschliesst. Berühmt ist nächstdem diese Reise durch die Auffindung der Lagerstätten des Goldes und Platins geworden, sowie durch das Eintreffen des von Humboldt vorausgesagten Vorkommens von Diamanten, deren Anwesenheit er aus der Analogie des gold- und platinreichen Alluvionsbodens des Ural mit den Gegenden von Choco und Sonora folgerte, durch die Beobachtung eines Granitlagers an den Ufern von Irtisch, welches nicht nur den Thonschiefer durchbricht, sondern sich

dann wagerecht auf dessen Oberfläche ausbreitet, so dass ein ehemals flüssiger Zustand des hervorbrechenden Granits dadurch erwiesen wurde. Dass wir, wie bei der americanischen Reise, ausserdem noch eine grosse Anzahl geographischer und geognostischer Entdeckungen dem grossen Reisenden verdanken, kann bei der Ausdehnung dieser Expeditionen nicht auffallen.

Es muss aber weiter gesagt werden, dass Humboldt's Ansichten über den Zusammenhang der Erscheinungen unserer Erde durch die grosse asiatische Reise gleichsam ihre letzte Abklärung und Reife erhielten. Wir treten mit ihr in eine dritte Epoche seiner Leistungen. In seiner Auffassung tritt vor Allem wieder das Bestreben nach Vereinigung des Getrennten und scheinbar Fernliegenden hervor. Seine geographischen Leistungen bilden den Mittelpunkt aller seiner Bestrebungen *). Nachdem Aristoteles und Eratosthenes zuerst geistvolle aber freilich durch die Unzulänglichkeit der damaligen geographischen Kenntnisse noch unvollkommene Ansichten über die Gestalt der Erde, ihre Oberfläche, das Verhältniss zwischen dem Starren und Flüssigen entwickelt hatten, war die wissenschaftliche Geographie eigentlich stehen geblieben, und wenn in dem grossen Zeitalter der Entdeckungen sich die Ansichten der grossen Seefahrer unmittelbar an die seltsam richtigen Anschauungen der Griechen anschlossen, so wurde doch auch nach ihnen die Geographie wieder nur die dienende Schwester der Geschichte und des Handels. Nur hie und da erhob man sich über diese Beschränkung; wie Columbus an Strabo, so knüpfte Humboldt an Baco v. Verulam und Joh. Reinhold Forster an, indem er von Neuem die Erde als solche zum Gegenstande seiner Studien machte. – Wenn er in der Asie centrale das thatsächlich Feststehende, die vereinzelten Beobachtungen zusammenfasst und aus allgemeinen Gesichtspunkten erläutert, so hat er in dem Examen critique de l'histoire de la géographie du nouveau continent etc.

*) Vergleiche die treffliche Zusammenstellung der Verdienste Humboldt's in Friedrich Hoffmann's physikalischer Geographie, Berlin 1837, und Geschichte der Geognosie 1838.

(Paris 1836—1839 5 Bde.), dessen Vorrede schon 1833 im November abgeschlossen und welches als ein Beweis unveränderlicher Freundschaft Arago gewidmet wurde, die Geschichte jener grossen geographischen Entwicklungsepoche in ergreifender Darstellung niedergelegt. Von allen Werken Humboldt's ist kaum ein anderes so wie das vorliegende geeignet, einen Einblick in den inneren Charakter seiner ganzen Denkweise zu verschaffen. Nur ein Naturforscher, ein Astronom, ein Reisender von den allgemeinen Interessen Humboldt's konnte die Geschichte dieses wunderbaren Zeitalters schreiben, welches seine Grösse und seinen Glanz dem thatkräftigen Streben nach einem bestimmten Ziele verdankt. Zwischen zwei Stufen der Gesittung sich einschiebend, gehört jenes Zeitalter gleichzeitig dem Mittelalter wie der Neuzeit an. Indem es den Schleier aufhob, welcher seit Jahrtausenden die Hälfte der bewohnten Erde verdeckte, wies es dem Völkerverkehr neue Wege. Indem es für die Bewohner des alten Europa die Werke der Schöpfung verdoppelte, veränderte es durch die Berührung mit so vielen neuen Dingen zugleich unmerklich die politischen Meinungen, die Gesetze und die Sitten. Mit dem Schauplatze der Begebenheiten innig vertraut, mit Vorliebe dem Studium der historischen Untersuchung der Eroberungsgeschichte seit langen Jahren hingegeben, begnügt sich Humboldt nicht mit blossen Nachforschungen über die Geographie des Landes und die Urgeschichte seiner Bewohner, die er durch die Denkmäler, die Traditionen, die Sprachen erläutert: er dehnt seine Arbeit auf die Kosmographie, sowie auf die astronomischen Methoden, deren sich die Seefahrer bedienten, aus. Er weist den Zusammenhang der Ideen nach, welche das Ende des funfzehnten Jahrhunderts durch die scheinbar totale Finsterniss des Mittelalters mit den Zeiten des Aristoteles, des Eratosthenes und Strabo verknüpfen. Er beweist, wie zu allen Zeiten im Völkerleben die Fortschritte der Vernunft ihre Wurzeln in früheren Jahrhunderten finden, und wie sich auch durch die Epochen scheinbarer Verdunkelung merkliche Spuren der Entwicklung der Intelligenz hindurchziehen. In diesem Sinne wird nachgewiesen, wie die Entdeckung des Columbus, sich unmittelbar anschliessend an die geogra-

phischen Anschauungen der Alten, wesentlich eine von Ideen geleitete Aufsuchung ist; wie die Hauptbedeutung dieser Entdeckung nicht bloss in materiellen Vortheilen, sondern in dem Gewinne einer höheren Richtung liegt. Ein neues Leben der Intelligenz und der Gefühle, eine Welt kühner Hoffnungen und vergeblicher Einbildungen beschäftigt alle Schichten der Gesellschaft. Die Bevölkerungsarmuth der einen Hälfte des Erdballs bewirkt, besonders an den Europa gegenüberliegenden Küsten die Gründung von Kolonien, deren Ausdehnung und Lage nothwendig die Umgestaltung zu freien Staaten herbeiführen musste, welchen die Wahl ihrer Regierungsform, da sie auf keiner Vergangenheit fussen, freistand. Die Reformation, das Vorspiel politischer Reformen, musste neue Entwicklungsphasen erfahren in Gegenden, die bald die Zufluchtsstätte jeglichen Glaubens und jeglicher politischen Gesinnung wurden. In dieser verwickelten Verkettung menschlicher Geschicke bildet den ersten Ring der Gedanke oder vielmehr der energische Wille des genuesischen Seefahrers. Von ihm her schreibt sich der unermessliche Einfluss, den die Entdeckung von Amerika, wo die bürgerliche Freiheit von Anfang an untrennbar mit der Freiheit des Gedankens verwachsen war, auf die geselligen Institutionen und die Geschicke der Völker, welche die Ufer des grossen atlantischen Thales bewohnen, ausgeübt hat. So rückt der grosse Charakter des Columbus in den Mittelpunkt der Darstellung. Die rührende Tragödie seines unaufhaltsam bewegten Lebens wird uns vorgeführt. Die kühnen Illusionen, der unermessliche Ruhm, das unbeschreibliche Elend des Mannes, der Spanien eine neue Welt schenkt und um einen Winkel betteln muss, in welchem er ruhig sterben könne, wird in ergreifenden Zügen geschildert. Mit Wärme und Begeisterung wird die originelle Physiognomie des Mannes gezeichnet, und überall, selbst über den dunklen Schattirungen herrscht die gleiche Milde, die gleiche umsichtig und gerecht abwägende Einsicht in den Charakter der Menschen und der Zeit. Nie bestimmen den Verfasser persönliche Abneigung oder Vorliebe, und mit der Gerechtigkeit geht die Gewissenhaftigkeit Hand in Hand, womit er, oft auf dem Wege der mühsamsten Unter-

suchungen, auch die verstecktesten Motive geschichtlicher Momente aufzuklären versteht.

Wie gesagt, wir halten das in Rede stehende Werk für eines der anziehendsten, welches wir aus der Feder des grossen Forschers besitzen; und zwar vorzüglich deswegen, weil hier wie in keinem andern, abweichend von der zu subjectiven Aeusserungen selten anlockenden Darstellung natürlicher Phänomene, mit dem Schriftsteller zugleich der ganze Mensch sich darstellt. Die Wärme seines Gemüthes, sein lebhaftes Gefühl für Fortschritt, Freiheit und Gesittung spricht uns wohlthuend auf jeder Seite an. Unwillkührlich sind wir nach der Lectüre zu dem Bedauern gestimmt, dass solchen Gesinnungen und Ansichten nicht bestimmt war, einen nachdrücklichen Einfluss auch auf die praktische Gestaltung unsrer heimathlichen staatlichen Zustände auszuüben. Die unveränderlich liberale Haltung des Mannes inmitten der bedenklichsten Atmosphäre ist nichts desto weniger ebenso bekannt, wie seine im Einzelnen so oft wohlthätig vermittelnde Thätigkeit. Was Wunder, wenn sich der Praxis des Mannes, vor dessen Blick die Welt in solchen Weiten lag, ein zu weltmännischer und kosmopolitischer Zug beimischte? Hatte doch Keiner mehr als er das Recht, seine Zeitgenossen über die Gegenwart hinaus zu verweisen, und sie in der Ueberzeugung von dem unaufhaltsamen Fortdrängen nach dem Ziele allgemeiner Gesittung zu befestigen, hatte doch Keiner mehr als er die geistigen Mittel der Nation vermehrt, mit denen sie jetzt glücklich die Principien und die Praxis der „Umkehr“ zu bekämpfen begonnen hat.

Die Geschichte der grossen Entdeckungen ist nur eine Nebenarbeit, aber sie bildet die geschichtliche Grundlage der eigenen Forschungen Humboldt's auf dem Gebiete der Geographie. Schon frühzeitig war er auf die Gestaltung der grossen continentalen Massen und auf den Gegensatz zwischen Hoch- und Tiefland hingeführt worden; schon in Mexiko hatte er 1804 in dem Bosquejo de una pasigrafia geognostica con tablas etc. versucht, die Gestaltung ganzer Länder in geognostischen Profilen darzustellen, — eine Methode, die, so anschaulich sie ist, in der Folge die ausgedehnteste Anwendung gefunden hat. Er kommt zurück auf die schon von

Baco v. Verulam bemerkte, von Reinhold Forster durch grosse Meeresströmungen aus südwestlicher Richtung her erklärte gleichförmige Gestaltung der in Spitzen auslaufenden Continentalmassen der südlichen Halbkugel, er erhebt sich zu der grossartigen Anschauung, dass das atlantische Meer wesentlich die Gestalt eines grossen Thales habe (Relation historique V. p. 46. Journal de physique Tom. LIII. p. 33.) und bereitet so dem grossen, nun auch dahingeschiedenen Geographen Karl Ritter den Weg. Dieser ist es, welcher zuerst (1826) die Oberflächengestalt als die Grundbedingung für die Entwicklung des Menschengeschlechtes betrachtet. Die Verschiedenheit in den Umrissen der Continente, die Mannichfaltigkeit der Küstengestaltung, die Rückwirkung des Verhältnisses zwischen Meer und Land werden als wichtige Hebel der Cultur betrachtet; Ritter entwickelt in genialer Weise, wie auf dem kleinsten Raume, in Europa, die grösste historische Mannichfaltigkeit im Menschengeschlechte entstehen musste. Demselben Ziele strebt Leopold v. Buch in seinen geistvollen Untersuchungen über die Formenunterschiede der Inseln nach, und so werden von diesem Triumvirate in fruchtbringender Weise der Begriff der Gebirge, der Tiefländer, die Gesetze der Oberflächengestaltung zuerst klar hingestellt. Nicht minder wichtig ist die Vertheilung und Richtung der Gebirgsketten, die Gestaltung der Einschnitte und Gebirgspässe, welche für die Geschichte der Völkerverbindungen schon in frühester Zeit bedeutsam werden. Sind die Gebirge die schärfsten natürlichen Gränzen, so vermitteln die Pässe Verbindungslinien und werden zu verhängnissvollen Völkerstrassen. Zur Feststellung dieser geographischen Anschauung ist Humboldt nun bedacht, von allen Seiten her das Material herbeizuschaffen. Dazu gehört die möglichst sorgfältige und genaue Bestimmung der Gebirgshöhen, die wiederum, wie schon oben erinnert wurde, mit der Verbreitung der Thiere und Pflanzen auf das Innigsts verknüpft ist. Die Grundlage bildet aber vor Allem eine richtige Ansicht von dem Baue und der Lagerung der Gebirgsschichten, und die Zeitfolge dieser wiederum konnte erst nach genauer Bestimmung der eingeschlossenen Thier- und Pflanzenreste festgestellt werden.

Welche Wichtigkeit nun diese Untersuchungen erlangt haben, braucht kaum erinnert zu werden. Heutzutage genügt der Hinblick auf die geognostischen Karten, um die Reichthümer und Hülfsquellen eines Landes im Voraus zu bestimmen. Wie der Scharfsinn Leverrier's aus bekannten Störungen eine unbekannte Ursache in allen ihren Beziehungen entwickelte und berechnete, so ist es möglich, aus der Kenntniss der Gebirgslager auf das Vorkommen der in der Tiefe liegenden Schichten zu schliessen. Unser preussisches Vaterland bietet auffallende Beispiele von der Förderung industrieller Interessen durch die Geognosie in der Entwicklung des schlesischen Bergbau's und ein fast noch schlagenderes in dem Aufblühen des rheinisch-westphälischen Bergbaues unter Leitung desjenigen deutschen Geognosten, auf welchen sich die Combinationsgabe Leopold's v. Buch und der Ueberblick Alexander's v. Humboldt zunächst zu vererben scheint.

Frühzeitig hatte Humboldt eine Idee gehegt und sie wiederholt ausgesprochen, die es vor dem Abschlusse seines Lebens zur Ausführung zu bringen ihn drängte. Hatte er schon in den erwähnten Vorlesungen zu Paris und Berlin begonnen, der Mitwelt einen Entwurf der physischen Weltbeschreibung zu überliefern, so sollte dieser Entwurf nunmehr zum vollständigen Gemälde ausgeführt werden. Es handelte sich dabei zunächst um eine kurzgefasste Darstellung unserer gegenwärtigen Kenntnisse über das Zusammenwirken siderischer und tellurischer Erscheinungen, um den Entwurf eines allgemeinen Naturgemäldes in wissenschaftlicher Form. Der „Kosmos“ wurde geschrieben, und zwar ist es die Darstellung der gesammten Natur in der reinen Objectivität äusserer Erscheinung, was in dem ersten Bande desselben (1845) gegeben wird. Es beginnt derselbe mit den Sternen, die in den fernsten Theilen des Weltraumes zwischen Nebelflecken aufglimmen und steigt durch unser Planetensystem bis zur irdischen Pflanzendecke und zu den kleinsten, oft von der Luft getragenen, dem unbewaffneten Augen verborgenen Organismen herab. Dabei wird die Ursache der Erscheinungen nur in soweit erläutert, als durch eine bedeutsame Anordnung ihr ursachlicher Zusammenhang fühlbar gemacht werden kann. Um so bestimmter ist das Be-

streben, „die Welterscheinungen als ein Naturganzes aufzufassen, zu zeigen, wie in einzelnen Gruppen dieser Erscheinungen die ihnen gemeinsamen Bedingnisse, d. i. das Walten grosser Gesetze, erkannt worden sind. Ein solcher Drang nach dem Verstehen des Weltplanes beginnt mit Verallgemeinerung des Besonderen, mit Erkenntniss der Bedingungen, unter denen die physischen Veränderungen sich gleichmässig wiederkehrend offenbaren; er leitet zu der denkenden Betrachtung dessen, was die Empirie uns darbietet, nicht aber zu einer Weltansicht durch Speculation und alleinige Gedankenentwicklung, nicht zu einer absoluten Einheitslehre in Absonderung von der Erfahrung.“ Wie in allen früheren Werken, so wird dieser Ansicht gemäss auch hier die Theorie von der Beobachtung getrennt gehalten; wo dem Verfasser des Kosmos Thatsachen zu einer Theorie noch nicht ausreichend scheinen, da erkennen wir den sich selbst bescheidenden Schüler des grossen Königsberger Philosophen, dessen Anschauungsweise auf Humboldt's ganze Richtung den nachhaltigsten Einfluss übte.

Schon der umfassende Plan und Inhalt verhindert, dass das Werk dem allgemeinen Verständnisse zugänglich sei. Wenn sich das grosse Publicum durch einzelne allgemeiner zugängliche Abschnitte verleiten liess, seine Wissbegierde oder seine Neugierde in der Lectüre des Kosmos stillen zu wollen, so liegt die Schuld der Enttäuschung, welche sich theilweise einstellte, nicht in dem Unternehmen selbst. Uns giebt dasselbe eine Uebersicht der Bestrebungen, welche Humboldt während seines langen Lebens verfolgte; es giebt eine Darstellung desjenigen Geistes, welcher die Naturforschung fortan beseelt; es lässt die gewaltigen Lücken erkennen, welche noch überall in dem Naturgemälde auszufüllen sind. Insbesondere hat man an dem Werke getadelt, dass Humboldt auf alle transcendentalen Fragen einzugehen sichtlich vermied, ja selbst mit einer gewissen Ostentation sich jeder speculativen Richtung abhold erweist. Er, dessen Geist ihn doch vor allen Naturforschern befähigte, über solche jedem denkenden Menschen nahe gerückte Fragen sein Urtheil abzugeben. Offenbar ist dieses Schweigen seinerseits nicht ohne Absicht. Wenn wir auf dem Wege consequenter Naturforschung uns dahin

gedrängt sehen, den menschlichen Geist in der unbedingtesten Abhängigkeit von seinem materiellen Substrate zu betrachten, so erscheint allerdings dem crassesten Materialismus Thür und Thor geöffnet. Indess sagt uns das eigne ethische Bewusstsein, es lehrt uns die Geschichte unseres Geschlechtes auf das Lauteste, dass mit der Materie die Welt nicht abschliesst, dass vielmehr eine höhere geistige und sittliche Welt besteht, welche vollkommen zu begreifen uns die Brücke fehlt. Wir gelangen in eingehenderer Betrachtung immer wieder auf die Unzulänglichkeit menschlicher Kräfte zurück; wir erkennen auf das Bestimmteste, dass unsere Organe, die Organe unseres Denkvermögens, eben nicht ausreichen die Kluft auszufüllen, die Brücke zu überschreiten. Wir geben uns dem Bewusstsein gefangen und überlassen dem individuellen Glauben, was dem Wissen nicht erreichbar ist. Humboldt's ganze Individualität offenbar nicht dem speculativen Denken, vielmehr der realen Welt der Erscheinungen zugewandt, erklärt zur Genüge, wie er sich bei diesem Ergebnisse beruhigt und nicht voll Unzufriedenheit über das Unerfreuliche solcher Beschränkung, sich der Speculation in die Arme wirft, die immer eine individuelle nie eine allgemeine Berechtigung hat.

Der zweite Theil des Kosmos ist der subjectiven Rückwirkung des Weltganzen auf den Menschen, „dem Reflexe eines durch die Sinne empfangenen Bildes auf sein Inneres, auf seinen Ideenkreis und seine Gefühle“ gewidmet. „Es eröffnet sich uns“ — so heisst es gleich im Eingang — „eine innere Welt; wir durchforschen sie, nicht um zu ergründen, was in der Möglichkeit ästhetischer Wirkungen dem Wesen der Gemüthskräfte und den mannichfaltigen Richtungen geistiger Thätigkeit zukommt; sondern vielmehr um die Quelle lebendiger Anschauung, als Mittel zur Erhöhung eines reinen Naturgefühls, zu schildern, um den Ursachen nachzuspüren, welche, besonders in der neueren Zeit, durch Belebung der Einbildungskraft so mächtig auf die Liebe zum Naturstudium und auf den Hang zu fernen Reisen gewirkt haben.“ Allerdings ist dieser Theil der Arbeit weniger vollständig und gleichmässig durchgearbeitet, als das Naturgemälde selbst; es liegt andererseits in der Natur der Stoffe, dass er dem

allgemeinen Verständnisse näher gerückt ist. Der Verfasser verfährt eklektisch, er begnügt sich, bei den Gegenständen zu verweilen, welche in ihm der Richtung lang genährter Studien näher lagen: bei den Aeusserungen des mehr oder minder lebhaften Naturgefühls im classischen Alterthum und in der neueren Zeit; mit Vorliebe erörtert er die Fragmente dichterischer Naturbeschreibung, den anmuthigen Zauber der Landschaftmalerei, welche ihm eine Richtung auf grössere Naturwahrheit verdankt. Er bespricht endlich ausführlich die Geschichte der physischen Weltanschauung, zeigt an ihr die in dem Laufe von zwei Jahrtausenden stufenweise fortschreitende Entwicklung der Erkenntniss des Weltganzen, die Einheit in den Erscheinungen, und hier wieder ist es vorzugsweise die Schilderung der wunderbaren Epoche der grossen Entdeckungen, als deren Geschichtschreiber wir Humboldt bereits kennen lernten.

Somit ist in den ersten beiden Bänden des Kosmos das Naturgemälde in seinem objectiven Bestande, wie in seiner subjectiven Rückwirkung entworfen. Indess gewährte ein gütiges Geschick, dass dieser Grundriss von dem hochbetagten Greise selbst noch weiter ausgebaut werden sollte. Unermüdlich in der Herbeischaffung alles dessen, was die gewaltig fortschreitenden Naturwissenschaften in der Gegenwart heraufgefördert haben, legt er selbst Hand an, das kurz Skizzirte auszuführen, das Fehlende zu ergänzen und die Ergebnisse der Beobachtung darzulegen, auf welche der jetzige Zustand wissenschaftlicher Meinungen vorzugsweise begründet ist. Diesem Zwecke sind die folgenden Bände gewidmet; sie bilden den Commentar zunächst zu dem ersten Bande, und während der dritte dem uranologischen Theile in seine Einzelnheiten folgt, ist der vierte dem Gebiete der tellurischen Erscheinungen gewidmet; er bricht mit der Darstellung der vulcanischen Wirkungen ab, und es blieben somit das Gebiet der plutonischen und der aus vorweltlichen Meeren niedergeschlagenen (Sediment-) Bildungen, wie die Verfolgung des organischen Lebens der Erde einer weiteren Fortsetzung vorbehalten, welche indess wohl nur fragmentarisch im Nachlasse vorhanden sein mag.

Unwillkührlich sind wir von dem Leben des Mannes auf

die Arbeiten desselben übergegangen — ist doch dieses Leben in der That durch und durch „Mühe und Arbeit gewesen.“ Schon die Herausgabe der Schriften indess, die sich auf die asiatische Reise bezogen, wurden mehrfach unterbrochen, indem Humboldt im Mai 1830 den damaligen Kronprinzen nach Warschau zum letzten Reichstage, bald darauf den König nach Teplitz begleitete, und im September 1830 zur Begrüssung Louis Philipp's nach Paris gesandt wurde. Die folgenden Jahre führten ihn wiederholt in ähnlichen Aufträgen dorthin; persönlich mit dem französischen Könige befreundet, war er besonders geeignet das preussische Cabinet im friedlichen Einverständnisse mit dem französischen zu erhalten. Zum letztenmale im Januar 1848 von Paris zurückkehrend, soll er mit grösster Bestimmtheit den Sturz des Julikönigthums als unabwendbar bezeichnet haben. Eine bedeutendere politische Rolle scheint er indess auch hier nicht gespielt zu haben. Auch andere kürzere und längere Reisen in Deutschland, England und Dänemark, auch noch nach der Thronbesteigung Friedrich Wilhelm's IV., unterbrachen seine arbeitsvolle Musse. 1831 sehen wir ihn in Weimar, an das ihn so viele Bande der Erinnerung fesselten; hatte er doch den verewigten Herzog im Jahre 1828 zu Potsdam gewissermassen in seinen Armen sterben sehen, und hatte er doch nach Goethe's Ausdruck die wenigen letzten Züge mit treuer Hand bewahrt, die als ein Symbol gelten konnten, worin die ganze Natur des vorzüglichen Fürsten sich spiegelte. Goethe selbst fühlte sich durch diesen Besuch auf das dankbarste angeregt, „obgleich Humboldt's Ansicht die geologischen Gegenstände aufzunehmen und darnach zu operiren seinem Cerebralsystem ganz unmöglich wurde; er sah mit wahrem Antheil und mit Bewunderung, wie dasjenige, wovon er sich nicht zu überzeugen vermochte, bei Humboldt folgerecht zusammenhing und mit der ungeheuern Menge seiner Kenntnisse in Eins griff, wo es denn durch seinen unschätzbaren Charakter zusammengehalten wurde.“ Hatte schon vor der asiatischen Reise der Tod durch den Dahingang Caroline v. Humboldt, eine tiefe Lücke in das innige Familienleben der Brüder gerissen, so folgte in der letzten Lebensepoche eine Reihe schmerzlicher Ereignisse, bestimmt einen

Schatten in das Glück zu werfen, welches der Greis empfinden musste, wenn er auf die überall dicht emporspriessende Saat seiner Ideen hinblickte und die von ihm heraufbeschworene Morgenröthe sich zu hellem Mittagslichte entfalten sah. Noch nicht lange war Goethe selbst geschieden, so forderte ihm der Tod des geliebten Bruders die bittersten Thränen ab. Dessen gesammelte Werke, deren erster Band im Jahre 1841 erschien, herauszugeben, war für ihn die dankbare Erfüllung eines theuren Vermächtnisses. Die tiefsinnigen und gedankenvollen Sonnette, welche Wilhelm gleichsam wie Tagebuchblätter hingeworfen hatte, und durch welche sich eine minder trübe als gerührte und feierliche Stimmung hindurchzog, in welcher ein jeden Augenblick des Daseins erfüllendes Gefühl des unersetzlichsten Verlustes dem Anblicke der Natur, der ländlichen Abgeschiedenheit, dem Geiste selbst eine eigne Weihe gab, bildeten einen dem denkenden Theile der Nation so werthen Schmuck dieser Werke, dass Alexander noch im Jahre 1853 eine gesonderte Ausgabe derselben besorgte. Nach dem Tode seines Königs Friedrich Wilhelm III. und der Thronbesteigung Friedrich Wilhelm IV., trat Humboldt in ein um so innigeres Verhältniss zu dem Letzteren. Er wurde sein steter Begleiter in Freud und Leid bis in die letzten schmerzvollen Tage. Ihm folgte er 1842 zur Taufe des Prinzen von Wales, wie 1845 und 1848 an den Rhein. Noch einmal nach funfzigjährigem Zwischenraume sah er die Vulcane der Eifel wieder und besuchte namentlich 1845 mit Herrn v. Dechen noch den Mosenberg bei Manderscheidt (s. Kosmos IV. S. 518.)

Humboldt's Stellung zum Berliner Hofe ist begreiflicher Weise den verschiedensten Deutungen unterworfen worden, und es werden die Ansichten über diesen Punkt, so lange uns nähere Aufschlüsse fehlen, gewiss noch lange getheilt bleiben; so viel ist aber gewiss, dass er einer stillen und wohlthätigen Wirksamkeit niemals entbehrte. Diejenigen die ihn freilich zu einem unbedingten Vertreter der Demokratie machen, werden nicht vergessen dürfen, dass er seiner Geburt wie seiner Erziehung nach in monarchischen Ideen wurzelte, dass er dem königlichen Hause von ganzem Herzen ergeben war, ebenso wie diejenigen, welche es liebten, Hum-

boldt's Stellung als Kammerherrn mit der eines Höflings zu vergleichen, noch mehr von der Wahrheit abweichen. Entbehrte er irgend einer officiellen Einwirkung, so war sein persönlicher Einfluss selbst in den trübsten Zeiten der Reaction kein unbeträchtlicher, wenn gleich er oft mehr zu Gunsten einzelner Persönlichkeiten, als zu Gunsten weit hinausgreifender Ideen wirksam werden konnte. Er war und blieb immer der Repräsentant des edelsten Liberalismus, in ähnlichem Sinne wie Wilhelm v. Humboldt, wie Goethe. Sein Verhältniss zum Fürsten war ein durchaus persönliches, aber eben desshalb ein unberechenbares. Seine liberale Gesinnung vertrat er auf einem Boden, auf welchem ihm kein Gegner sicheren Schrittes zu folgen vermochte, auf dem Boden der von allem Glanze des Wissens und der Grazie, von aller Fülle des Bezuges, von aller Feinheit der Ironie durchdrungenen Conversation. In diesem Verhältniss trat er zu dem Atticismus des Königs in innigste Nähe. Dass er dabei weder den feudalistischen Grundsätzen der Junkerpartei, noch dem Obscurantismus der Geistlichkeit irgend wie die Waage zu halten vermochte, ist um so leichter begreiflich als diese Richtungen auf gewisse Sympathien in der Seele des phantasievollen Fürsten in der subtilsten Weise einzugehen und einzuwirken vermochten. Wenn Humboldt trotzdem auf die Stimmungen des Königs und durch sie auf seine Entschlüsse Einfluss zu üben vermochte, so ist es begreiflich, dass man nur Weniges und nur selten von den thatsächlichen Erfolgen zu sprechen haben wird, welche aus dieser stillen Wirksamkeit hervorgegangen, um so mehr als er es nicht liebte darüber zu sprechen. Immer bleibt seine Wirksamkeit in den Regionen der wissenschaftlichen Welt von einer weit grösseren Bedeutung als die in der politischen, ja man kann sagen, dass wenn die letztere mit den Jahren immer mehr und mehr in den Hintergrund trat, die erstere an Umfang in dem Maasse wuchs, dass er der geistige Mittelpunkt für die Naturforscher aller Nationen, der grosse internationale Vermittler physikalischer Ideen wurde, ebenso wie er zuerst die Naturwissenschaften theils unter sich in Verbindung gebracht, theils die grossen Aufgaben derselben dem allgemeinen Bildungsbewusstsein verständlich gemacht hatte. In den letzten Jahr-

zehenden wurde geradezu keine grössere naturwissenschaftliche Expedition unternommen, bei der nicht Humboldt's Rath eine wesentliche Bedeutung hatte. Dass dieser Rath dabei stets die Erforschung derjenigen Phänomene, welche uns eine Einsicht in die allgemeinen Gesetze der tellurischen Kräfte und in ihr gegenseitiges Ineinandergreifen eröffnen konnte, vorzugsweise zur Aufgabe stellte, lässt sich aus der Einsicht, die wir bereits über Humboldt's Thätigkeit gewonnen haben, leicht ermessen. Einige Beispiele werden genügen, um die Grossartigkeit, mit welcher sein Blick das gesammte Erdenleben umfasste, in ein helles Licht zu setzen. Wir erinnern an die frühzeitig von ihm angeregte und allmählich durch die Unterstützung der russischen und englischen Regierungen ins Werk gesetzte Errichtung meteorologischer und magnetischer Stationen, die sich jetzt fast über die gesammte bewohnte Erde erstrecken. Wir erinnern an die zuerst von ihm ausgegangene statistische Betrachtungsweise ganzer Länder, die jetzt ein Gemeingut aller Nationen geworden.

Leopold v. Buch hatte 1806 an der Küste von Schweden zuerst die folgenwichtige Beobachtung der allmähligen Erhebung des Landes über das Niveau des Meeres gemacht, eine Beobachtung, die uns für ganze Reihen geologischer Thatsachen den Schlüssel in die Hand gab, ohne dass wir nöthig hätten zu gewaltsameren Revolutionen, die in der älteren Anschauungsweise eine so allgemeine Rolle spielten, unsere Zuflucht zu nehmen. Humboldt war es, welcher bei keiner Gelegenheit versäumte, die Wichtigkeit fester Marken zur Bezeichnung des mittleren Wasserstandes zu einer bestimmten Epoche hervorzuheben und den Reisenden ans Herz zu legen. Wäre dies schon in den ältesten Reisen von Bougainville und Cook geschehen, so würden wir jetzt wissen, ob die seculare relative Höheverminderung von Meer und Land ein allgemeines oder nur ein örtliches Naturphänomen sei; ob ein Gesetz der Richtung in den Punkten erkannt werden kann, die gleichzeitig sinken oder steigen. Auf Humboldt's Aufforderung hatte schon 1830 die kaiserliche Akademie der Wissenschaften zu St. Petersburg bei Baku auf der Halbinsel Abscheron, durch den gelehrten Physiker Lenz solche Marken an verschiedenen Punkten eingraben lassen. 1839 hatte

Humboldt in der Instruction, welche dem Capitain Ross für die antarctische Expedition ertheilt ward, darauf gedrungen, dass überall an Felsen in der südlichen Hemisphäre, wo sich dazu Gelegenheit fand, Marken wie in Schweden und am kaspischen Meere eingegraben werden möchten. Denselben Punkt hob die Instruction für die österreichische Weltumsegelung durch die Novara, die Humboldt noch im Jahre 1857 ertheilte, hervor. Diese in den Jahrbüchern der k. k. geologischen Reichsanstalt aufbewahrte Instruction ist ein merkwürdiges Dokument für die Allgemeinheit und die Bedeutsamkeit der Bestrebungen, welche Humboldt noch in seinem „Uralter" verfolgte. Da werden die Richtungen des magnetischen Aequators, die Bewegung der magnetischen Curven in den Meeren, die Linien ohne Abweichung und gleicher Intensität, die kalten und warmen Meeresströme, besonders die tropischen Gegenströmungen, das Niveau der Meere, die noch thätigen Vulkane, das Auftreten der Trachyte, kurz eine Menge allgemeiner Phänomene der Untersuchung empfohlen. In diesen Instructionen zeigt sich so recht der ungeschwächte Thätigkeitstrieb und das allseitig ausgreifende Interesse des Mannes.

Während der Kosmos ihn bis an sein Lebensende beschäftigte, so war es ihm noch vergönnt, durch die Herausgabe seiner kleineren Schriften, deren erster Band 1853 erschien, „dem Erscheinen von unerfreulichen Compilationen vorzubeugen." Die Auswahl betraf vorzugsweise solche Arbeiten, welche in periodischen Schriften oder kostbaren und darum weniger zugänglichen Werken zerstreut waren, und welche noch jetzt durch eine glückliche Entwicklung fruchtbar gewordener Ideen, der Aufmerksamkeit werth erschienen, während diejenigen ausgeschlossen blieben, welche als veraltet zu betrachten waren. So enthält dieser Band geognostische Erinnerungen aus den Cordilleren, namentlich die prachtvolle Beschreibung des Vulkans von Pichincha, der Hochebene von Bogota und der Versuche den Gipfel des Chimborazo zu ersteigen. Es folgen drei physikalische Abhandlungen; die Grundzüge von Humboldt's Theorie der Isothermenlinien (aus den Memoiren der Gesellschaft von Arcueil), die Arbeit über die Zusammensetzung der Atmosphäre

die Humboldt gemeinschaftlich mit Gay-Lussac unternahm und endlich eine sehr interessante Abhandlung über die bei Nacht zunehmende Intensität des Schalls, deren Ursache Humboldt in dem Aufhören der durch die Sonne bewirkten aufsteigenden Luftströme sucht. Dem Werke beigegeben wurde ein sehr hübsch ausgestatteter Atlas, welcher einen Theil der Ansichten aus den Cordilleren in kleinerem Maasstabe wiedergiebt. Endlich bereitete Humboldt noch selbst die von Dr. Hauff besorgte deutsche kürzere Ausgabe seiner amerikanischen Reise vor, deren Vorrede das letzte ist, was aus seiner Feder gedruckt wurde.

Neben diesen Arbeiten gewann vorzugsweise in den letzten Jahren sein steigender persönlicher Einfluss unberechenbare Erfolge, wenn er seine Verwendung zuweilen auch aus zu grosser Güte, die Keinen abzuweisen verstand, weniger Berechtigten zu Theil werden liess. Aber wie kein Anderer verstand er es, für die einzelnen Forschungen die Zeitgenossen anzuregen, die geeigneten Kräfte in Bewegung zu setzen und so tausendfach fördernd einzugreifen. Im Mendelssohn'schen Hause in der Oranienburgerstrasse zu Berlin, wie im Stadtschlosse zu Potsdam, war er in seinem einfachen Arbeitszimmer Jedem zugänglich, der irgend sich strebsam erwies. Keiner der ihn dort gesehen, wird seines Anblicks vergessen. Die hochgewölbte, gedankenschwere Stirn, unter welcher die lebhaften kleinen Augen hervorblitzten, das gutmüthig sarkastische Lächeln um den beweglichen Mund, die kleine gebückte Gestalt, lebhaft sich hin und her wendend und jeden Ausdruck der wechselvollen gleichsam scherzenden und in einem Momente den weiten Erdraum durchfliegenden Rede, die unhaltsam zu strömen pflegte, mit lebendiger Geberde begleitete, steht unauslöschlich in dankbarer Erinnerung. Anzuregen, auf Unbeachtetes hinzuweisen, immer wieder zu einer allgemeinen kosmischen Auffassung hinzudrängen, einer jeden auch noch so geringfügigen Beobachtung ihre Stelle in dem grossen Ganzen der Natur anzuweisen, darin bestand die Macht seiner persönlichen Unterhaltung, die stets gewürzt wurde durch geisselnde Seitenhiebe gegen alle Intoleranz und alle nächtigen Bestrebungen, die Freiheit der Forschung, die Freiheit der Gesinnung zu

beschränken. Echte Humanität gepaart mit feinster Urbanität waren Grundzüge seines Charakters. Alles was jener entgegentrat, diese vernachlässigte, war ihm zuwider. Dabei besass er neben dem vollen Bewusstsein seiner Thätigkeit die Bescheidenheit, das was Andere geleistet gegen die eignen Leistungen stets anerkennend hervorzuheben. Am stärksten pflegte er dies zu betonen, wenn auf seinen eignen Einfluss die Rede kam. Wir haben oben einige Worte aus einem Briefe über die erste Fassung dieser biographischen Skizze mitgetheilt, wir lassen hier als bezeichnend für seine Auffassung den Schluss eines an Dr. F. Hoefer geschriebenen und in der Pariser „Illustration“ mitgetheilten französischen Schreibens in der Uebersetzung folgen: „Auch die Freundschaft hat ihre Mythen, aber diese Mythologie findet ihre Gläubigen nur in dem engen Kreise von Freunden, welche es lieben, lange fortgesetzten Eifer für Arbeit, Bestrebungen für Erfolg zu nehmen. Die Geduld lange zu leben vermehrt den Ruf, nicht aber den Ruhm. Ich bin glücklicherweise nicht blind geworden gegen mich selbst, da ich stets von Personen umgeben gewesen, die mir überlegen waren. Mein Leben ist den Wissenschaften weniger durch das, was ich selbst zu produciren vermochte, nützlich geworden, als durch den Eifer, den ich entwickelte, alle Vortheile meiner Stellung zu benutzen. Ich bin stets gerecht gewesen in der Würdigung fremden Verdienstes, ja ich habe selbst einigen Spürsinn für aufkeimende Talente gehabt. Angenehm ist mir der Gedanke, dass ich bei dem Durchschreiten, bei dem unberechtigten Durchschreiten der verschiedensten Gebiete wissenschaftlicher Interessen, einige Spuren meines Durchganges zurückliess. — Was mir das Theuerste ist, und was man mir nicht rauben kann, ist das Gefühl der Freiheit, welches mich bis in das Grab begleiten wird.“ In so anspruchloser Weise sprach sich der grosse Mann über sein eignes Leben kurz vor dem Ende desselben aus.

Wie ein hochragender Gipfel mit schneeigem Haupte über den Wolken thronend herabschaut auf niedere Hügel und Thäler und Seen, und wie sich zu seinen Füssen ausbreiten lachende Fluren und blühende Gefilde, die er mit seinem Segen befruchtet und bewässert, so ragte Humboldt der „Uralte von den Bergen“ einsam hervor über die jüngeren

Geschlechter. Von seinen Altersgenossen war einer nach dem andern dahingegangen, von allen die seinem Herzen nahe standen, waren nur Wenige übrig geblieben. Er hatte Arago's, seines liebsten Freundes Tod, mit wehmüthigen Worten beklagt, er hatte mit zitternder Hand das rasche Dahinscheiden Leopolds v. Buch den Geognosten entfernter Continente, melden müssen, er hatte seines treuherzigen Reisegenossen Bonplands Heimgang der jungen Mitwelt, welche zu diesen ehrwürdigen Greisen wie zu mythischen Heroengestalten aufblickte verkündet — er war in seinen tiefsten Empfindungen durch die schwere über unseres Königs Majestät verhängte Prüfung berührt worden, er hatte in dem Urenkel des grossen Friedrich die sechste Generation unseres Königshauses, welche er erleben sollte, begrüsst; er hatte noch die Morgenröthe einer freieren Zeit anbrechen sehen und die Hoffnungen der Nation mit lebhaftem Antheil begleitet. Eine dankbare Mitwelt wetteiferte dem grossen Manne zu geben, was andern oft erst die Nachwelt unfreiwillig gewähren muss. Stolz ihn den Ihrigen zu nennen, begleitete ihn die Nation mit ihren Glückwünschen zur Feier seines neunzigsten Geburtstages — nur er selbst und die ihm Nahestehenden ahnten, dass es sein letzter sein würde.

Schon Anfangs März 1857 hatte sich ein leichter Schlaganfall eingestellt; Humboldt war durch eine zurückgebliebene Schwäche im rechten Arm dadurch selbst eine Zeitlang am Schreiben verhindert worden, doch hatten sich diese Folgen wieder verloren. Indess war er häufiger und mitunter heftig von der Grippe geplagt worden. Diese wiederholten Anfälle hatten ihm die Ahnung eines baldigen Todes immer lebendiger werden lassen. Er hatte seine der Novara mitgegebene Instruction mit den Worten geschlossen: „Wenn die Novara nach ihrer Weltumsegelung mit naturwissenschaftlichen Eroberungen zurückkehren wird nach Triest, werde ich längst nicht mehr unter den Lebenden sein.“ Diese Ahnung sollte nur zu bald sich erfüllen. Ende April 1859 wiederholte sich das Unwohlsein; er wurde bettlägerig, die Kräfte schwanden mehr und mehr, doch blieb sein Geist klar und frisch, wenngleich die Sprache matter wurde. Am letzten Tage sprach er nichts mehr, nur sein kindlicher Auge blickte

forschend im Zimmer umher. Von Stunde zu Stunde wurde er schwächer. Am Nachmittag des 5. Mai hauchte er seinen Geist aus. Er ruht neben dem Bruder im Kreise der vorangegangenen Familienglieder im Garten des Schlosses zu Tegel. Ueber dem Grabe steht das Bild der Hoffnung; hochragende Tannen und schlanke Cypressen umrauschen den bescheidenen Grabhügel. Mit der Wiederkehr des Frühlings streuen die Rosen ihre duftigen Blüthen über das Grab der deutschen Dioskuren.

Ein so weit angelegtes und auf so tiefem Grunde ruhendes geistiges Wirken erschöpft sich nicht mit dem Leben eines Mannes; es trägt die Bürgschaft der Unsterblichkeit in sich selbst. Was Alexander v. Humboldt selbst nicht auszuführen vermochte, ist schon bisher durch seine zahlreichen Jünger weiter gefördert worden. Gleich begeistert in dem Wetteifer um seinen Beifall, wie angefeuert durch die Grösse der Ideen, denen sie ihre Kräfte in Dienst gegeben, ist eine Schaar von Arbeitern erstanden, welche sich um das von ihm aufgestellte Banner sammeln. Als er das klare Auge schloss, war freilich Keiner, der aus seinen Händen dieses Banner der naturwissenschaftlichen Forschung zu übernehmen gross genug war. Aber das Ziel ist gegeben und wird nicht wieder verloren gehen. Am Wetteifer entzündet sich der Wetteifer, Leistungen erzeugen neue Leistungen, und so werden die von unserem grossen Landsmanne ausgestreuten Samenkörner, wie sie zum Theil schon jetzt zu fruchttragenden Bäumen erwachsen sind, noch weit hinaus für die Zukunft befruchtend und belebend wirken.

Ueber zwei Pflanzen-Missbildungen

von

L. C. Treviranus.

Nebst Tafel III.

Die beiden Missbildungen, von denen ich unternehme, einen Bericht zu geben, lassen sich in keiner der zahlreichen Abtheilungen, in welchen Jäger, Moquin u. a. die Formen derselben zusammengestellt haben, schicklich unterbringen.

Die erste betrifft eine Schlingpflanze unserer Gärten, die Aristolochia macrophylla oder Sipho, welche, aus Nordamerica stammend, unsere Winter vollkommen verträgt und ihrer grossen unzertheilten Blätter wegen zu Lauben häufig benutzt wird. Der Lehrer Herr Bach zu Boppard war so gütig, im November des verflossenen Jahres mir ein merkwürdig beschaffenes Blatt davon zu senden, mit der Nachricht, es sei vor Jahren an einer Laube, die der Schlingstrauch bildete, gewachsen, seit der Zeit aber nicht mehr gefunden worden. Dasselbe hat an der Unterseite an vier Stellen seiner Scheibe eine Verdopplung von oblonger Gestalt und von $^3/_4$ bis $2^1/_2$ Zoll Länge. Einer jeden dieser Verdopplungen entspricht an der Oberseite eine vertiefte Linie, welche zwei Seitenadern verbindet. Hier scheint eine Trennung der Blattsubstanz vorhanden, in der That aber ist es nicht so, wie ich mich durch Schnitzel feinen Papiers überzeugte, welche ich nicht hindurchzubringen vermochte. Der ganze Umfang dieser Linie nun ist an der Unterseite des Blattes von genannter Verdopplung umgeben, deren freier Rand unzerrissen mit dem Hauptrande ganz ähnlich gebildet ist. Wiewohl ich das gepresste Blatt im frischen Zustande nicht gesehen habe, dünkt mir doch aus dessen Ansicht deutlich hervorzugehen, dass die damals erhöhten Ränder dieser Verdopplungen vertiefte oder trichterförmige Körper bildeten. Ein besonders merk-

würdiger Umstand dabei ist, dass die innere Oberfläche derselben nicht den Bau der Unterseite des Blattes hat, sondern der Oberseite, vermöge Mangels des blauen Anfluges und der zerstreuten Härchen dieser Seite. Es sieht also gerade so aus, als habe das Blatt einfache Schlitze gehabt, deren Ränder nicht nur sich wieder vereiniget, sondern auch durch fortgesetztes Wachsthum über die Vereinigungslinie hinaus an der Unterseite sich weiter ausgedehnt haben, wobei die obere Seite nach unten gekehrt werden musste. Dieses ist auch die Ansicht welche Hr. Bach bei Uebersendung dieses Gebildes gegen mich ausspricht. „Dasselbe (schreibt er am 11. November vorigen Jahres) scheint in der Jugend verletzt, zerrissen gewesen zu sein. In Folge des spätern Wachsthums fügten sich die Ränder der Wunde an einander und wuchsen zusammen; aber da die Kraft des Wachsthums grösser war als nöthig, so legten sich die überflüssigen Läppchen seitlich an.“ Und in einer spätern Mittheilung vom 31. Juli d. J. äussert er: „Ich liess es am fleissigen Nachsuchen nicht fehlen, aber trotz aller Mühe liessen sich keine Blätter mehr auffinden, wie das überschickte. Wohl waren Blätter da mit sehr verschiedenen Spuren von Verletzung; auch habe ich solche veranlasst und zwar in allen Stadien der Blattentwicklung. Da nach meiner Meinung die Verletzungen von Schlossen herrührten, habe ich, um eine möglichst ähnliche Wirkung hervorzurufen, die noch ganz jungen Blätter mit Erbsen, so ich darauf warf, durchlöchert, es ist aber alles ohne Erfolg gewesen. Professor Braun aus Berlin, dem ich die genannten Blätter auch zeigte, sagte mir, dass die Beobachtung nicht neu sei, und das Beobachtete nicht von äusserlicher Verletzung herrühre, sondern schon in der Knospe wahrzunehmen sei, auch dass ein Strauch, der einmal diese Bildungen zeige, es oft thue, was aber hier insoweit sich nicht bestätigte, als seit einer ziemlichen Reihe von Jahren der Strauch, der die ersten Blätter der Art hervorbrachte, in jedem Jahre genau beobachtet ward, ohne dass sich je eine weitere Spur davon gezeigt hätte.“ So weit Herr Bach. Unser verehrtes Mitglied Herr Henry, welcher die hier beschriebene Erscheinung vor mehreren Jahren an zahlreichen Blättern der nämlichen Pflanze auch wahr-

genommen hat, bestätigte mir aus eigener Beobachtung, was ich oben davon erzählt habe. Auch er hat in mehreren nachfolgenden Jahren keine so gebildete Blätter an dem nämlichen Strauche wieder auffinden können: nur im gegenwärtigen haben sich deren wieder gezeigt, und Herr Henry ist so gütig gewesen, mir einige mitzutheilen, die ich hier vorzulegen mich beehre. Sie verhalten sich in allen Stücken übereinstimmend mit dem Bach'schen Exemplar, nur dass die Verdopplungen meistens von geringerem Umfange sind und, weil die Blätter nicht gepresst waren, trichterförmig vertieft sind. Dieser Ansicht, dass die Erscheinung nicht durch Verletzung zu Stande gekommen, muss ich aus mehreren Gründen beipflichten. Noch nie hat man bis jetzt von einer reprodutiven Thätigkeit, wie sie sich am Stengel und seinen Arten findet, etwas am Blatte beobachtet, nie heilen hier Wunden, nie ersetzt ein abgeschnittenes Stück sich wieder, nie wachsen zwei Blätter mit ihren Wundrändern zusammen. In Bezug auf Hrn. Bach's Ansicht habe ich auch die, am 11. Juni d. J. durch Hagelschlag vielfach durchlöcherten Blätter einer Aristolochia macrophylla den Sommer hindurch fleissig beobachtet und keine Spur von Heilung der Wunden wahrgenommen. Gesetzt aber eine solche erfolge unter vielleicht günstigeren Umständen, begreift man doch nicht, was die Wundwänder nöthigen könne, über ihre Vereinigungslinie hinaus, und zwar an der Unterseite des Blattes, fortzuwachsen. Ich bin also ebenfalls der Meinung, es liege der Grund hier in ursprünglicher Bildung, welche in der Knospe vorbereitet wird und durch weitere Entwicklung sich nur vervollständiget. Aber wie das Vermögen sich zu ernähren und eine bestimmte Gestalt anzunehmen, welches alle Theile eines lebenden Individuum in ihrem Materiellen besitzen, wie dieses Vermögen eine so veränderte und zwecklose Richtung erhalten könne, als man bei den Monstrositäten überhaupt und in diesem Falle insonderheit bemerkt, davon ist schwerlich eine Vorstellung zu geben. Aeussere Potenzen haben augenscheinlich einigen, aber geringen Einfluss darauf; wir würden also vermuthen dürfen, dass die Factoren der Zeugung dabei thätig seien, wenn wir nur anzugeben vermöchten, wie diese wirken können, um schon in der Knospe, wohin ihr

Einfluss sonst nicht reicht, eine Veränderung hervorzubringen. Auch eine Berücksichtigung analoger Fälle kommt uns hierbei nicht zu Statten. Bei den genannten Schriftstellern wenigstens, die ausschliesslich von den Missbildungen im Gewächsreiche handeln, habe ich so wenig als in gedruckten Sammlungen mancher Art, etwas dem obigen Falle Aehnliches gefunden, doch kann sein, dass es mir nur unbekannt geblieben ist. Am Kohle unserer Culturen sah man zuweilen die Mittelrippe in der Mitte oder an der Spitze eines Blattes sich in Form eines Stieles erheben und eine oder mehrere becherförmige Körper tragen, die dann ebenfalls an der unteren Blattseite, wo der Nerv mehr hervortritt, sich befanden. Bonnet (Us. de feuilles t. XX. f. 1) und A. P. de Candolle (Transact. Hort. Soc. V. t. 1) haben dergleichen abgebildet. Allein dieser Fall ist doch von dem vorliegenden ganz verschieden, wo so wenig der Hauptnerv als die Nebennerven Theil an der Bildung haben, vielmehr das Parenchym als der Sitz und das Wirkende der Deformität erscheint.

Die zweite Monstrosität, von welcher ich Bericht zu geben habe, betrifft eine in den Gärten Deutschlands ebenfalls sehr häufige, aus Japan stammende Pflanze, die japanische Quitte, Cydonia Japonica. Sie bringt aus ihren grossen feuerrothen Blumen in günstigen Frühlingen Früchte, die ganz wie die unserer gemeinen Quitte beschaffen sind und deren reife Samen leicht und manchmal noch in der Frucht selber, wovon ich eine Erfahrung habe, keimen. Aber diese Früchte, die meistens einzeln stehen, sind selten und weit häufiger bemerkt man am Strauche fruchtartige Körper, nur ein Drittheil oder ein Viertheil so gross als jene, die gemeiniglich klumpenweise stehen und eines späteren Ursprunges denn jene scheinen. Sie haben eine längliche Ei- oder Cylinderform, sind jedoch über der Mitte in $^2/_3$ oder $^3/_4$ ihrer Länge verengert und an einem Längs-Durchschnitte durch die Axe geführt, bemerkt man, dass der Theil der Frucht zwischen der Verengerung und dem Fruchtstiele das Kerngehäuse enthält, in dessen Höhle sich keine Saamen befinden, sondern unausgebildete Eier. Auch der Theil oberhalb der Verengerung umschliesst einen hohlen Raum, an dessen Innenrand man die vertrockneten Staubfäden, wie am Grunde die Ueber-

bleibsel der Griffel und Narben bemerkt, oben aber ist diese Höhle offen.

Um diese Missbildung zu verstehen, ist nöthig auf den Charakter der fleischigen Fruchtart, wozu vorliegende gehört, nämlich der Apfelfrucht (pomum) einzugehen. Es ist eine solche, deren pergamentartiges Kerngehäuse von einem Fleische umgeben ist, welches theils der Frucht angehört, theils dem ihr angewachsenen und mit ihr sich vergrössernden Kelche, indem die Gränze zwischen beiden durch eine weisse bogenförmig aufsteigende Linie bezeichnet ist. Die Adhäsion des Kelches aber verhält sich in der Gattung Pyrus, welche im weiteren Linné'ischen Sinne genommen, auch die Gattung Cydonia umfasst, nicht auf gleiche Weise. Bei Pyrus baccata L. z. B. hangen die fünf Zipfel des freien Theiles vom Kelche nicht unter einander zusammen und fallen sehr bald beim Wachsen der Frucht ab, so dass diese dann aussieh wie eine Beere. Linné entnahm daher die Benennung dieser Art, indem er meinte, es könne diese Frucht wohl eine Beere sein, was nicht der Fall ist. Bei unsern Aepfeln und Birnen dagegen, so wie bei Pyrus prunifolia, sinaitica u. a. hängen die Zipfel der freien Kelchportion am Grunde zusammen und bleiben vertrocknend bis zur Reife der Frucht stehen. Mit andern Worten: der freie Theil des Kelches ist hier nicht bis zum Grunde in Zipfel gespalten und wird noch eine Zeitlang ernährt, was jedoch endlich auch aufhört, worauf er vertrocknet. Bei Pyrus japonica hingegen, oder, wenn man die Trennung der Gattung anerkennt, bei Cydonia japonica, ist dieser freie Theil vom Kelche während des Blühens grösser als der angewachsene, und streckt ungetheilt in Trichterform sich beträchtlich über denselben hinaus, worauf er endlich in fünf stumpfe rothe Zipfel übergeht.

Vergleichen wir nun eine normalgebildete, der Reife nahe Frucht mit einer monströsen, welche ihr ganzes Wachsthum erlangt hat, nach ihrer innern Beschaffenheit. Bei der ersten bemerkt man an einem Längsdurchschnitte, dass der freie Theil des Kelches vertrocknet und unsichtbar ist, indem er von der tiefen Grube, die man bei der Quitte, Birne u. s. w. das Auge nennt, den Grund bildet. Hingegen bei der monströsen Frucht ist dieser Kelchtheil, dessen Höhle die Ueber-

reste der Befruchtungstheile in sich schliesst, in gleichem Maasse vergrössert und verdickt, als der angewachsene: ja man bemerkt, der Kelch sei vorzugsweise gewachsen, das eigentliche Fruchtfleisch aber fast gar nicht. So gelangt man dann zu der Einsicht, es habe hier ein Wachsen des Kelches stattgefunden auf Kosten der Frucht, die nebst ihrem Inhalte, den Eiern, unverändert geblieben, indem nur ihre Höhle, der Ausdehnung des Kelches folgend, sich erweitert hat. Beim fernerenWachsen der Frucht ändert sich dieses auch nicht. Sie färbt sich etwas gelb, ohne am Umfange beträchtlich zuzunehmen und löset sich endlich von ihrem Stiele ab. Es ist, dünkt mich, klar, dass hier keine Befruchtung im gewöhnlichen Sinne vor sich gegangen, aber wie will man diese monströse Anschwellung des Kelches erklären, welche ohne Vergrösserung der wesentlichen Fruchttheile erfolgte, und an welcher unter den nämlichen Umständen tausende von Blüthen nicht Theil nahmen, die unverändert abfielen? Mir will sich keine andere Vermuthung darbieten, als die: dass der Pollen hier auf den blossen Kelch einwirken und dessen vegetatives Leben erwecken könne, ohne durch Narben und Griffel auf die Frucht und die Eier seinen belebenden Einfluss zu äussern. Dieses ist es nun, was von einigen Schrifstellern mit dem an und für sich schwerverständlichen Ausdrucke einer unvollkommenen Befruchtung bezeichnet wird. Auch bei der Fruchtbildung von Pyrus baccata, wie sie bei uns vorkommt, wird eine solche angenommen werden müssen. Sie erlangt ihre vollständige Ausbildung und Reife, allein Kerne habe ich niemals darin wahrgenommen. Doch bildet Pallas solche (Fl. Ross. I. 23. t. X.) ab: vielleicht dass im Vaterlande die spätere Blüthezeit, als welche das Ende vom Mai angegeben wird, die normale Befruchtung möglich macht, da bei uns der Baum in der Mitte Aprils zu blühen pflegt, wo rauhe Winde noch herrschen.

Wenn ich übrigens in der bisherigen Verhandlung einem Gedanken Raum gegeben habe, den ich schon früher bei einer ähnlichen Veranlassung äusserte, dem Gedanken, dass der Pollen auch auf die Anlagen anderer überirdischer Organe, als den Stempel und seine Theile wirken könne, so ist dieses freilich dermalen eine gewagte Hypothese, zu deren

Unterstützung ich keine erheblichen Thatsachen beizubringen weiss. Es will mich nur dünken, als könne eine so höchst elastische und wirksame Substanz wie der Pollen, der doch auch auf andere Theile, als Griffel und Narbe, fallen muss, dieses nicht, ohne seine gestaltende Kraft bei günstigen Umständen auch hier auszuüben, woraus jedoch nur zwecklose Bildungen d. h. Monstrositäten erfolgen können. Aber wie gesagt, es ist und bleibt nur eine Vermuthung, wonach man zu greifen pflegt, wie ein dem Ertrinken Naher nach einem Brette, oder ein unheilbar Kranker nach einem unsichern und Bedenken erregenden Arzneimittel.

Die von Herrn Henry angefertigten Zeichnungen (S. Taf. III) werden das Gesagte näher erläutern. Von diesen zeigt Fig. 1 einen Theil der Unterseite des von Herrn Bach gesandten Blattes; Fig. 2 einen solchen von einem der durch Herrn Henry mitgetheilten Blätter; Fig. 3 den Kelch einer geöffneten Blume von Cydonia japonica; Fig. 4—5 fruchtähnliche Missbildungen desselben, wie sie sich Anfangs October darstellen, in natürlicher Grösse; Fig. 6 Längendurchschnitt von einer dieser Missbildungen.

Nachtrag

zu den „Betrachtungen über Cytisus Adami“ im 15. Jahrgange dieser Verhandlungen. Sitzungsberichte P. CIII.

Bei Besprechung dieser räthselhaften Gewächsform am angeführten Orte würde ich auch der Ansichten der Herren W. Herbert und J. Lindley erwähnt haben, wenn sie mir damals bekannt gewesen wären. Nach Herbert wurde der Cytisus Adami nicht wie eine Hybride aus Saamen erzogen, sondern eine Anzahl Stöcke von Cyt. Laburnum mit Cyt. purpureus oculirt (budded). An einem von diesen Stöcken starb die Knospe, doch behielten Holz und Rinde ihr Leben, und nach einiger Zeit bildeten sich daran neue Knospen, von denen eine den Cyt. Adami hervorbrachte. „Ich bin der Meinung,

setzt Herbert hinzu, diese müsse genau da, wo die beiden Rinden sich vereinigt hatten, ausgetrieben sein und es habe hier, durch die Einigung von zwei durchschnittenen Zellen Eine sich gebildet, welche zwei verschiedenen Pflanzen angehörte, nämlich zur Hälfte der Form von Cyt. purpureus und zur andern Hälfte der von Cyt. Laburnum". (On Hydridization amongst Vegetables: Journ. Horticult. Soc. II. 1846. 100.). Man würde sich hier also den Vorgang ungefähr so vorzustellen haben, wie bei den Conferven der Conjugaten-Familie die Bildung der reproducirenden Kugeln, vorausgesetzt es könnten die beiden dazu concurrirenden Formen, welche gemeiniglich von der nämlichen Art sind, auch wohl verschiedenen Arten angehören, was meines Wissens noch nicht beobachtet ist.

Auch Professor Lindley betrachtet den Cytisus Adami nicht als einen Bastard im gewöhnlichen Sinne des Worts. „Es ist höchst wahrscheinlich, sagt er, wo nicht gewiss, dass derselbe ein Cyt. Laburnum ist, adulterirt (tainted) durch Cyt. purpureus auf die nämliche Weise, als Anderson's Jasminum revolutum, welchem eine Knospe vom weissen Jasmin mit gescheckten Blättern eingeimpft ward, die zwar anwuchs, aber nie austrieb, worauf jener nach und nach statt seiner grünen Blätter nichts als gescheckte Blätter und Zweige erhielt (Theo. Horticult. II. edit. 357—358.)

Wenn ich sowohl bei diesem Falle, als in einer spätern Mittheilung verwandten Inhalts, die Meinung geäussert habe, dass wir die Wirkung des Pollen noch nicht vollständig zu kennen scheinen, indem wir sie auf die Bildung von Pollenröhren und die Einsenkung derselben in die Oeffnung der Eier beschränken, so möge auch in Bezug hierauf die Ansicht eines so vorzüglichen Experimentators, als im Gartenfache Herbert war, nicht unerwähnt bleiben. „Wenn, sagt er, nach dem Geständnisse derer, welche die Befruchtung nur durch die Pollenschläuche stattfinden lassen, diese, um z. B. die Länge von 12 bis 13 Zoll bei einer Hymenocallis zu erlangen, einer materiellen Mitwirkung des weiblichen Befruchtungstheiles bedürfen, so setzt dieses eine Einwirkung des Pollen voraus, welche von dem Absteigen der Schläuche unabhängig ist (und, kann man hinzusetzen, eigent-

lich ihr vorhergehen muss). Andererseits ist wohl zu erwägen, dass der Befruchtungsact bei den Gewächsen kein einfacher Process ist, sondern ein aus mehrern Vorgängen zusammengesetzter, welche sind: Belebung des Fruchtkörpers, der Saamenhäute, des Kerns und des Embryo. Diese Wirkungen sind meistens beisammen, doch keinesweges immer, denn wir kennen Fruchtbildungen, wo die eine Wirkung, oder einige ohne die andern, vor sich gehen. Wirkt also der Pollenschlauch nur als Belebendes für den Embryo, so muss es auch eine Wirkung des Pollen geben, die nicht durch absteigende Röhren vermittelt ist" (A. a. O. 8. und folg.) Die monströsen Früchte der Cydonia japonica, von welchen ich berichtet habe, sind meiner Meinung nach Beispiele hievon. Es geht hier eine Anschwellung des angewachsenen Kelches, die nur eine Wirkung des Pollen sein kann, vor sich, ohne dass die übrigen Bestandtheile der Fruchtanlage Theil daran nehmen.

Mein Bruder hatte die Ansicht, dass die vereinigten Feuchtigkeiten des Pollen und der Narbe unter Umständen sich mit dem Nectar mischen und, im Grunde der Blume eingesogen, eine Befruchtung bewirken könnten. Auch durch die Wände des Fruchtknoten, glaubte er, könne die befruchtende Flüssigkeit durchschwitzen und auf diesem Wege zu den Eiern gelangen (Ges. und Erschein. II. n. 17—19. 62.). Es ist mir aber unbekannt, auf was für Thatsachen er diese Ansicht gründete.

Geologische und paläontologische Skizze der Kreideschichten des Herzogthums Limburg

von

J. T. Binkhorst van den Binkhorst.

Die Schichten, welche den Boden des Herzogthums Limburg bilden, gehören der Diluvial-, (Quaternär-), Tertiär-, Kreide- und Kohlen-Formation an.

Diluvium.

1. Abtheilung.

Löss.

Er bedeckt mit einer Mächtigkeit von 1 bis 10 Meter und mehr die Kreidehügel, füllt die Thäler und kommt überall an den Abhängen und in den Hohlwegen zu Tage.

Zu Wylre in einer Thonschicht unter dem Loess und im Belgischen Limburg zu Neerepen im Löss haben wir die gewöhnlichen Fossilien des Löss, Planorbis, Pupa gesammelt. 1815 fand man auf dem Plateau von Caberg bei Mastricht in 2 Meter Tiefe in diesem Löss Backzähne und Knochen von Mammuth etc. Ueberreste von Mammuth sind ferner im Löss in Neerepen gefunden, auch in der Nähe von Mastricht beim Dorfe Smeermaas wurden im Jahre 1823 eine grosse Anzahl von Zähnen und Knochen gesammelt: Mammuth, Cervus, Elephas primigenius Schlotheim, Equus adamiticus? Schloth. und Bos primigenius, Cuvier, auch menschliche Ueberreste. Der Mastrichter Professor Crahay fand in derselben Localität bei Smeermaas die untere Kinnlade eines Menschen und wir besitzen ein beinah vollständiges Skelett aus dem Löss beim Dorfe Keer bei Mastricht (gefunden im Jahre 1858).

Unter 9,62 Meter Löss und Sand entdeckte man eine dünne, erdige, sandige Schicht, welche Braunkohle und Fragmente von Corbula pisum und Cerithium subcostellatum enthielt, welche auf einer Schicht Braunkohle lag. Drei Meter tiefer sammelte man wieder in einem grauen Sande mehrere Fossilien, wie

Corbula pisum, Sow.
„ triangula. Duchastel.
„ donaciformis, Nyst.
Cytherea incrassata, Deshayes.
Cerithium Galeotti, Nyst.
„ labyrinthicum, Duchastel.

Auf dem rechten Maasufer bei Elsloo fand sich unter dem Löss und den Geröllen, welche da in einer Mächtigkeit von 20 Meter auftreten und von 8 bis 9 Meter quarzigen Sandes bedeckt sind, eine sehr interessante Schicht von schwarzen Geröllen mit zwischenliegendem schwarzem eisenhaltigem Sande, welche eine grosse Anzahl Haifisch- und andere Zähne enthält.

Notidanus primigenius, Ag.
Carcharodon augustideus, id.
Lamna contortidens, id.
„ cuspidata, id.
Oxyrrhina hastalis, id.
Sphaerodus parvus id.
Myliobatus suturalis, id.
Galeocerdo minor, Ag.
ein Zahn von Phoca ambigua, H. von Meyer.

Biconcave Wirbel von Mammiferen und eine Anzahl sehr gerollter Knochen, Gasteropoden und Bivalven, meistens Steinkerne, von welchen H. Nyst, der berühmte Belgische Paläontolog und wir folgende zu bestimmen vermochten:

Cyprina Forbesiana, Nyst.
„ Islandica, Var. Q. id.
Pecten reconditus, id. (von Brander)
„ subreconditus, d'Orb.
Modiola sericea, Bronn.
Cheuopus Sowerbyi, ? Nyst.
Pectunculus pilosus, Var. id.
Pectunculus fossilis, Gm.
„ subterebratularis, d'Orb.
Panopaea augusta ? Nyst.
Venus incrassatoides? id.
Thracia, sp ?
Venus laevigata, Link.

Wir betrachten diese Schicht als das Resultat einer Abwaschung der Miocenen-Schichten (tongrien) Limburgs, von welchen sich mehrfach Spuren in Limburg nachweisen lassen.

Kreide-Formation.

Sie erstreckt sich über den südlichen Theil des Herzogthums Limburg, wird östlich und südlich durch die Preussischen und Belgischen Grenzen bezeichnet und nördlich durch

eine Linie begrenzt, welche von St. Peter auf dem linken Ufer der Maas über Weert, Meerssen, Ravensbosch, Falkenberg, Waehlem, Crauwbeek und Kunraad, Benseraad, Huls, Simpelveld, bis Vetschau bei Aachen reicht.

Nach unserer Ueberzeugung gehört dieses ganze Depot der Senongruppe d'Orbigny's an, von dem Aachener Sand bis zur Mastrichter Tuffkreide.

Vor uns haben Ferdinand und Friedrich Adolph Roemer, d'Archiac und Pommel dieselbe Meinung geäussert, während Dumont die Limburger und Belgischen Kreideschichten in fünf Systeme unter den localen Namen: Système aachénien, hervien, nervien, sénonien und maestrichtien, mit Rücksicht auf die petrographische Verschiedenheit der Schichten trennte. Dr. Debey, welcher früher in denselben alle Stufen der Kreideformation vom Wealderthon bis zu der obersten Kreide wiederzufinden glaubte, betrachtet sie jetzt als nur, die Abtheilungen über dem Gault, einbegriffen die Turongruppe, vertretend.

Wir hegen, wie gesagt, die Ueberzeugung, dass sie alle zur Senongruppe gehören, indem durch alle Schichten eine grosse Anzahl Species hindurchgehen, während diejenigen Arten fehlen, welche die Gruppen unter der Senoniengruppe charakterisiren.

Die gelbe Tuffkreide, nach unten in's Graue übergehend, bedeckt die weisse Kreide mit schwarzen Feuersteinen, welche später thonig wird, keine Feuersteine mehr enthält und je mehr sie sich dem Grünsande nähert, desto mehr den Charakter des Grünsandes annimmt, der zuerst mehr oder weniger kalkhaltig erscheint, und immer mehr und mehr kieselig wird und von dem Aachener Sande durch eine dünne Schicht Gerölle getrennt ist.

Das ganze Depot mit einziger Ausnahme des Aachener Sandes ist fossilienreich, oder ist vielmehr horizontal von einer gewissen Anzahl fossilienreicher Schichten durchsetzt, welche die Exemplare einer gewissen Anzahl Species enthalten, die man in allen Schichten beobachtet und andere Species, welche nur eine einzige Schicht charakterisiren.

Die Tuffkreide, welche sie trennt, enthält eine kleine Anzahl Exemplare derselben Species.

Wir haben in der Limburger Kreide vier Gruppen erkannt, durch eine gewisse petrographische und palaeontologische Verschiedenheit charakterisirt.

1. Tuffkreide, mit Inbegriff der Kreide des Schaesberges bei Falkenberg, der von Ransdaal, Kunraad, Huls bei Simpelveld, Benzenraad, Vetschau, und der oberen Schichten von Ciply, Folx-les-Caves und Jauche in Belgien.

2. Weisse Kreide mit schwarzen Feuersteinen und Mergel ohne Feuerstein.

3. Grünsand mit Belemnitella quadrata.

4. Aachener Sand.

Tuffkreide, système maestrichtien, Dumont.

Sie bildet in Limburg die oberste Abtheilung der Kreideformation. Sie liegt auf der Kreide mit schwarzen Feuersteinen, welche nach Norden unter einem Winkel von 52 Minuten einfällt; die Mergel ohne Feuersteine umringen sie südlich, westlich und östlich; nördlich ist sie durch die tertiären und diluvialen Ablagerungen so zu sagen abgeschnitten.

Sie erstreckt sich von Ciply und Jauche, Otrange, Sluse in Belgien, den Petersberg bei Mastricht bis Kunraad und Vetschau unweit Aachen, und die Ellipse, welche sie im Limburgischen bildet ist 16 Kilometer lang und 10 Kilometer breit (zwischen Meerssen und Ryckholt). Sie besteht, obschon sie unrichtig Mergel genannt wird, aus beinahe reinem kohlensauren Kalke, ungefähr 96% mit 1 bis 2% kohlensaurer Magnesia und verdankt ihre gelbe Farbe dem Eisenoxyd-hydrat.

Unter dem Mikroskop zeigt sie Fragmente von Kalkspath, mit vielen Foraminiferen, Entomostraca, Spongiennadeln und Bruchstücken von Muscheln und Echinodermen und etlichen wenigen Glauconitkörnern.

Die grösste Mächtigkeit unter dem Fort St. Peter ist 30 Meter. Der obere Theil, in welchem sich die Bryozoenschichten befinden, ist 6 Meter, am Petersberg der mittlere, in welchem sich die Höhlen befinden, welche sich in einer Entfernung von 2000 Meter vom Fort verfolgen lassen, 15 Meter und der untere Theil von grauer Farbe mit grauen

selten schwarzen in der Masse zerstreuten Feuersteinen, ist 9 Meter mächtig.

Unter der Tuffkreide sieht man die weisse Kreide mit schwarzen Feuersteinen und wenn man sie nach dem Südost bis Hallebaye eine Stunde weiter verfolgt, überzeugt man sich, dass sie eine Mächtigkeit von 60 Meter hat, während sie unter dem Fort, wo sie aber jetzt nicht aufgeschlossen ist und wir sie nicht gesehen haben, nach dem Französischen Ingenieur Lablanc 9 Meter Mächtigkeit hat, was sich aus dem nordwestlichen Einfallen der Limburger Kreideschichten erklärt.

Im Thale des Jaers gehören nicht allein der Petersberg sondern auch die anderen Hügel von Nedercanne, Sichen, Sussen demselben Depot an, sowie auf dem rechten Maasufer die Hügel und Plateaux von Ryckholt, Gronsfeld, Keer, Klein Welsden, Bemelen, Sibbe, Falkenberg, Berg bis Meerssen, von Falkenberg und Ransdaal bis Kunraad und Vetschau bei Aachen.

Um die Superposition der Schichten näher zu untersuchen geben wir hier das Profil der Schichten bei Falkenberg, und theilweise für die oberen Schichten des Heunsberges, da in der Gegend von Falkenberg mehrere Schichten besser als am Petersberg untersucht werden können und hier mehr entwickelt sind.

Wir bemerken, dass dieselben Schichten im ganzen Depot überall durchgehen und dass dieses Profil im Allgemeinen also für die ganze Tuffkreide Ablagerung gilt.

Durchschnitt bei Falkenberg.

a. Humus.

b. Löss, 1 Meter.

c. Gerölle, 3 Meter.

d. Gelber ockerartiger tertiärer Sand, 10 Meter ohne Fossilien.

e. Tuffkreide mit wenigen Fossilien der unterliegenden Schicht 1½ Meter.

f. Fossilien reiche Schicht, 60 Centim. mächtig, mit

Hemiaster prunella, d'Orb. häufig. Cassidulus Marmini,
Cassidulus lapis cancri, Lam. Cidaris regalis, Goldf.

Cidaris Faujasii, Desor.
Faujasia apicalis, d'Orb. selten
Belemnitella mucronata, d'Orb.
Neritina (Natica) rugosa, Goldf.
Pecten laevis, Nils.
Trochosmilia Faujasii, Edw. u. Hai.
Moltkia Isis, Steenstrup.
Rhyncholithus Buchii, Müller.
„ Debeyi, „

g. Tuffkreide ½ à 1 Meter, sehr hart.

Es ist wohl diese Schicht dieselbe, welche Prof. Hébert als Aequivalent der pisolithischen französischen Kreide betrachtet hat. Sie enthält viele Steinkerne von Gasteropoden, von welchen wir schon über 80 Species gesammelt haben, und Bivalven.

Sie ist auch charakterisirt durch einen Ammoniten, welcher sich dem Ammon. pedernalis, F. Roemer von Texas nähert, durch Scaphites constrictus, d'Orb., Baculites Faujasii, Lam, Cardita Goldfussii, Müller, Hempineustes radiatus, Ag. etc.

h. Erste Bryozoenschicht, 20 à 30 Centimeter mächtig, bisweilen durch Eisenoxydhydrat braun gefärbt, in welchem Falle die Bryozoen schlecht erhalten sind, bisweilen von schneeweisser Farbe, und alsdann die schönsten Exemplare enthaltend, mit vielen Cirrhipeden und schon genannten Echinodermen und Brachiopoden, unter Andern einem Exemplare Trigonosemus sp., welcher die oberste Kreide von Ciply characterisirt, ferner Thecidien unserer Tuffkreide und

Crania Bredai, Bosquet.
„ comosa, id.
„ Ignabergensis, Retz. selten.

Trochosmilia Faujasii, Edw. und Hai., wovon wir an einem Morgen eine grosse Anzahl Exemplare gesammelt haben.

Diploctenium cordatum, Goldf.

i. Harte Schicht von 60 Centim. Mächtigkeit, von Bohrmuscheln durchbohrt, zerklüftet, von Serpulen, Bryozoen und Austern bedeckt, mit vielen Abdrücken der von Goldfuss beschriebenen Sternkorallen, Fungien, Diploctenium. Sie enthält noch

Pecten Faujasii, Defr.
„ „ divaricatus, Reuss.
Spondylus sublaevis, Münster.
Spondylus plicatus, id.
Lithodomus, Fissurella und andere Gasteropoden.

j. Tuffkreide, 6 Meter.

k. Harte Schicht, zerklüftet, mit vielen Fossilien. Am Petersberg ist diese Schicht, wahrscheinlich durch die Ge-

rölle auf dem Boden des Meeres ganz glatt abgeschliffen und liefert den Beweis des langen Zwischenraumes der Ablagerung der Schichten.

Dentalium Mosae, Bronn.
Trigonia limbata, d'Orb.
Pecten quadricostatus, Sow.
„ cretosus, Defr.
„ cicatrisatus, Goldf.
Inoceramus nobilis, id.
Lima tecta, id.
Gryphaea vesicularis, Bronn. und einen neuen von mir beschriebenen und genannten Krebs;
Dromilites Ubaghsii.

1. Zweite Bryozoenschicht 1 à 1½ Meter, enthält in ihrem oberen Theile eine wahre Austernbank von Gryphaea vesicularis, kleine Varietät.

Der untere Theil enthält sehr viele Bivalven und Brachiopoden, unter Andern

Pecten striato-costatus, Goldf.
„ cretosus, Defrance.
„ phychodus, Goldf.
„ Dutemplii, d'Orb.
Ostrea larva, Lam.
„ frons, Park.
„ clavata, Nils.
Mytilus ornatus, Münster.
Rhynchora Koniuckii, Bosq.
Rhynchora plicata, id.
Magas Davidsoni, id.
Crania Bredai, id.
„ Iguabergensis, Rets.
Thecidium radiatum, Defrance.
„ vermiculare, Schlotheim.
„ hieroglyphicum, Defr.
„ digitatum, Sow.

In den zwei Bryozoenschichten haben wir die nämliche Anzahl Species durch die nämliche Anzahl Individuen vertreten gefunden. Sie sind sehr reich an Foraminiferen.

Nodosaria Zippei, Reuss.
Dentalina acuta, d'Orb.
„ communis, id.
„ sp.
Glandulina cylindracea, Reuss.
Frondicularia solea, v. Hag.
„ sp.
Orbitulites macropora, Goldf.
Orbitolites media, d'Arch.
Siderolina laevigata, d'Orb.
„ calcitrapoides, Lam.
Cristellaria rotulata, d'Orb. selten.
Heterostigma, sp. häufig.
Rosalina depressa, d'Orb.
Rosalina ammonoides, Reuss.
Rotalina Voltzii, d'Orb.
„ turgida, Ehrenb.
Planulina, sp.
Textularia anceps, Reuss.
„ conulus, id.
„ Partchii, id.
„ globulosa, Ehrenb.
Polymorphina, sp.
„ „
„ lacryma, Reuss.
Globulina globosa, id.
Guttulina elliptica id.

m. Sehr harte Schicht von ½ bis 1 Meter, sehr zerklüftet, enthält eine grosse Anzahl lenticulärer Concretionen, welche überdeckt sind von Bryozoen und Serpulen in der schönsten Erhaltung. Auch Sternkorallen haben in dieser Schicht zahlreiche Abdrücke hinterlassen. Sie ist ausserdem für unsere Kreide sehr wichtig durch das Auftreten der Rudisten. Bis jetzt kannte man von Mastricht nur den Hippurites Lapeyrousii, Goldf. Wir haben aber noch ausserdem in ihr Exemplare gesammelt von Sphaerulites Hoeninghausii Desm.

Radiolites Joannati, d'Orb. Radiolites Royana? id.

Herr Professor Bayle hat von diesen Mastrichter Rudisten noch zwei Species beschrieben:

Sphaerulites Faujasi, Bayle u. Radiolites Erigeri? id.

und somit würde die vierte Rudisten Zone von d'Orb. durch drei Sp. der französischen Kreide vertreten sein. Wir haben auch in dieser Schicht die schönsten und grössten Exemplare von Bryozoen der Genera Inversaria, Heteropora und Idmonea gefunden.

n. 12 Meter Tuffkreide in Falkenberg und im Petersberge als Baustein gewonnen mit den folgenden Fossilien.

Exogyra subinflata, d'Orb. infl. Goldf. und in dem unteren Theile häufig:

Hemipneustes radiatus, Roemer, Mesostylus Faujasii, Roemer.

o. Fossilienreiche Schicht ½ Meter, wahre Austernbank (Gryphaea vesicularis, kleine Varietät) mit

Exogyra auricularis, Goldf. Belemnitella mucronata, id.
Crassatella Bosquetiana, d'Orb.

Sie ist bisweilen sehr hart und bildet dann ein wahres Conglomerat von Austern und Dentalium (Serpula) Mosae, Bronn.

Baculites Faujasii, Lam. Anatina arcuata, Forbes.
„ anceps, id. Voluta deperdita, Goldf.
Nautilus Dekayi, Morton. Gasteropoden und Bivalven auch
Cardita Goldfussii, Müller. Mitra, Fosos u. s. w.
Nucula ovata, Nils.

p. Eine erhärtete Schicht mit wenigen Fossilien zu Falkenberg, den Plafond der Grotte bildend.

q. Tuffkreide, 4 Meter mit wenig Fossilien. Diese Schicht wird in Falkenberg exploitirt. Am Petersberge ist der ausgebeutete Theil mächtiger, denn man hat mit dem Steinbrechen mit der Schicht n angefangen.

r. Eine 15 Centim. bis ½ Meter mächtige Schicht, oft erhärtet, verdient durch ihre zahlreichen Bryozoen den Namen der dritten Bryozoen Schicht. Sie enthält sehr viele für die Wissenschaft und unsere Kreide neue Genera und Species von Bryozoen, unter anderen das Genus Stellocavea, zahlreiche Exemplare einer Ophiura, vielleicht Ophiura Fürstenbergii, Cirrhipeden und andere Fossilien.

Wir glauben, dass diese Schicht dieselbe ist, welche Herr Bosquet Fissurirostra Schicht vom Petersberge genannt hat. Diese Schicht ist aber am Schaesberg bei Falkenberg, wo sie aufgeschlossen ist, sehr arm an diesen Brachiopoden.

s. Ein Meter graue Tuffkreide, welche graue Feuersteinknollen enthält.

t. Sehr harte Schicht von 30 bis 50 Centim. Mächtigkeit, mit vielen Gasteropoden-Abdrücken, unter andern einer sehr grossen Anzahl

Steinkerne einer Turritella, der Turritella socialis Müller sehr ähnlich, mit Nucula ovata Nilss. und Dentalium sexcarinatum Goldf., Gervillia solenoides, Defr.

In dieser Schicht haben wir auch den schönen von uns beschriebenen und benannten Krebs: Eumorphocorystes sculptus gefunden. Unter dieser Schicht befindet sich am Petersberge eine dunkel grüne Schicht mit vielen Fischcoprolithen und bildet eine wahre Trümmerschicht mit Petrefacten der oberen und weissen Kreide mit schwarzen Feuersteinen. Sie enthält

Bruchstücke von Mosasaurus Camperi, v. Mayer.
Belemnitella mucronata, d'Orb.
Thecidium radiatum, Defr.
Lima semisulcata, Goldf. nebst vielen Cirrhipeden.

Am Schaesberg bei Falkenberg hat die Eisenbahn uns einen schönen Durchschnitt gebildet von 20 Meter Mächtigkeit. Die obersten Schichten sind die Schichten r und s der Tuffkreide. Sie scheint uns eine locale Entwicklung einer Schicht zu sein, welche wir im Maasthal nicht wieder finden. Sie enthält 11% Kiesel, ist von weisser Farbe und enthält viele graue bisweilen schwarze Silexconcretionen. Sie ist von der weissen Kreide mit schwarzen Feuersteinen durch eine glauconitische Schicht getrennt, ähnlich der am Petersberge, die jedoch bei Falkenberg mehr entwickelt ist und viele der-

selben Petrefacten enthält. Am Petersberg enthält diese Schicht:

Bruchstücke von Zähnen von Mosasaurus Hoffmanni.
Belemnitella mucronata.
Haizähne.
Thocidium radiatum.
Fissurirostra pectiniformis.
Mehrere Chirrhipeden:
Apiocrinus ellipticus, u. s. w.

In der Kreide des Schaesberges fanden sich

Hemipneustes radiatus, Ag.
Hemiaster grannlosus, Desor.
Catopygus pyriformis, Ag.
Hemiaster cor-anguinum, id.
Die zwei Varietäten von Gryphaea vesicularis, Bronn.
Pholadomya Esmarkil, Pulsch.
Pinna quadrangularis, Goldf.

Hier treten auch zum ersten Male in unserem Kreidedepot die räthselhaften, dünnen, cylindrischen, etwas gekrümmten Stengel auf.

Kreide von Kunraad.

Zwischen Falkenberg und Kunraad bei Ransdaal ist die Mastrichter Tuffkreide aufgeschlossen, sie bedeckt die Tuffkreide mit grauen Feuersteinen und unter diesen treten die Kunraeder harten Bänke mit lockeren Mergelschichten wechselnd hervor. Auch hier finden sich die erwähnten cylindrischen Stengel.

Der sogenannte Mergel von Kunraad, der nur ± 3% Kiesel enthält, ist zu Kunraad in einer Mächtigkeit von 17 Meter aufgeschlossen.

Harte compacte Kalkbänke von 25 Centim. bis ½ Meter Mächtigkeit wechsellagern mit lockeren Schichten. Nach unten werden die harten und compacten Schichten mächtiger und enthalten schwarze Feuersteine, denen der weissen Kreide identisch.

Diese locale Entwicklung der unteren Schichten der Tuffkreide ist von mehreren fossilienreichen Bänken durchzogen. Die oberste Schicht dieser Ablagerung ist eine wahre Bryozoenschicht. Nur sind die meisten Exemplare gerollt und gehören den Species unserer Mastrichter Bryozoenschichten an.

Eine zweite Schicht bildet ein wahres erhärtetes Conglomerat von Fossilien und zeichnet sich vor den andern Schichten durch Bruchstücke von Anthracit aus. Unter diesen Fossilien nennen wir hier

Belemnitella mucronata — Cyprina Bosquetiana
Baculites Faujasii — Corbula striatula, etc.
Lima semisulcata

Eine dritte ist ein wahres Conglomerat von Dentalium Mosae, enthält aber auch andere Species. Diese Kreide birgt auch einige von Pflanzenarten, welche von Miquel und Debey beschrieben sind und eine zahlreiche Fauna, meistens Steinkerne, unter Andern mehrere Arten Ammoniten, Toxoceras, Nautilus und die grösste Anzahl Species der Mastrichter Tuffkreide

Mosasaurus Camperi, H. v. Mayer. — Rhynchonella compressa, Lamk,
Chelonia Hofmanni, Gray — u. s. w.
Hemipneustes radiatus

Unweit Heerlen, bei Benzeraad und bei Simpelveld sowie auch bei Vetschau in Preussen ganz nahe an unserer Gränze treten diese Mergel wieder auf. Hier finden sich wieder lockere und harte Schichten mit mehr oder weniger dunklen kieseligen Concretionen. Auch ist die Kreide selber bisweilen in Kiesel umgewandelt, welche Umwandlung sich schon an der Leichtigkeit der Gesteine erkennen lässt. Auch tritt hier wie bei Simpelveld eine mit Bryozoen und kleinen Kieselbruchstücken gefüllte Schicht auf. Nach Herrn Dr. Debey wäre diese die Trümmerschicht, welche den Lousberg bei Aachen bedeckt und von ihm beschrieben ist. Die Fauna der Vetschauer Kalke ist dieselbe wie die von Kunraad und überhaupt unserer oberen Kreide.

Kreidemergel von Kunraad, Benzeraad und Simpelveld.

In der Nähe dieser Orte sind grünlich graue Sandschichten aufgeschlossen in einer bisweilen grossen Mächtigkeit. Bei Simpelveld ist in einem Hohlwege ein Aufschluss von 12 Meter. Erhärtete Schichten und zwei Thonschichten durchziehen diese Sande, welche auch Kieselconcretionen erhalten. Sie sind bedeckt von den Kunraeder Kalken und petrographisch von der Tuffkreide sehr verschieden; von ihrer Fauna gehören die meisten Species unserer oberen Kreide, andere der weissen Kreide an.

Herr Beissel hat den petrographischen Unterschied dieses Sandes durch höchst interessante Untersuchungen der Kreide-

mergel ohne Feuerstein in der Umgebung von Aachen aufgeklärt. Eine Auflösung durch Salzsäure hat ein Residuum gegeben, welches selbst durch eine mikroskopische Betrachtung nicht von den gewöhnlichen, die Mergel unterteufenden Grünsanden zu unterscheiden ist.

Es sollte also der Mergel durch die Einwirkung des Wassers allmählig in quarzigen glauconitischen Sand übergegangen sein und zwar in um so höherem Grade je tiefer er gelegen, da das Wasser, durch die Thonschichten zurückgehalten, stehen blieb. Diese sandigen Schichten wären demnach für metamorphosirte Kreideschichten zu halten.

Die Umgebungen von Jauche in Belgien.

Eine Viertelstunde von Jauche, einem reichen Dorfe in Brabant bei Jodoigne, 3 Stunden von Tirlemont, und 2 von Landen entfernt in einer der reichsten und fruchtbarsten Gegenden Belgiens sind die Kreideschichten aufgeschlossen, die auf Dumont's Karte mit M (Système Maestrichtien) bezeichnet sind und von den belgischen und französischen Geologen als ein Theil unserer limburgischen Tuffkreide betrachtet werden.

Wir haben die folgenden Schichten bei Folx-les-Caves bei Jauche untersucht:

a. Löss, von 30 Centim. bis 2 Meter Mächtigkeit; an einigen Oertern erreicht er 7 bis 8 Meter Dicke.

b. Dünne und schieferige Fragmente des Tuffes von Lincent (unterer Landenien von Dumont), mit Löss, Sand mit kleinen Kieselsteinen, und Abdrücken von Bivalven.

c. 1½ Meter glauconitischen Sandes (unterer Landenien von Dumont) mit Astarte inaequilateralis, Nyst.

d. 30 Centim. sehr abgerundeter schwarzer Kieselsteine mit Feuersteinknollen, die ersteren von der Dicke eines Taubeneies bis zu der einer Faust, die Feuersteine oft 30 Centim. dick.

e. Weisslich gelbe Tuffkreide, mit Rostflecken und vielen kleinen Kieseln. Sie ist sehr fossilienreich. Hauptspecies sind:

Micrabacia, sp.	Bourgueticrinus ellipticus, Mill.
Crania ignabergensis, Retz.	„ aequalis, id.

Pentetagonaster (Asterias) quinqueloba, Goldf.
Asterias, sp.
Engeniacrinites Hagenowi, Goldf.
Pecten (Janira) quadricostatus, Sow.
Belemnitella mucronata, d'Orb.

Ihre Mächtigkeit ist von $^1/_3$ bis zu $^1/_2$ Meter. Sie ist der Maslrichter Tuffkreide sehr ähnlich, ist jedoch nicht so compact und so feinkörnig und enthält viele kleine Kiesel. Ihre Fossilien gehören sowohl unserer Tuffkreide als der weissen Kreide an.

In Folx-les-Caves bei Jauche, wo die Schichten an dem Eingang des dort exploitirten Berges aufgeschlossen sind, sind die Fossilien der Tuff- und weissen Kreide vertreten mit Bryozoen in dieser Schicht, die durch die grosse Anzahl Micrabacia sp., die sie enthält, charakterisirt ist. Wir halten sie für eine Uebergangsschicht oder für das wahrscheinliche Resultat einer Abwaschung oder Strömung zwischen unserer Tuff- und weissen Kreide, auf welcher sie ruhet, wie die Kunraader und Vetschauer Schichten und jene zu St. Peter und Falkenberg in unserem Limburg.

Wir fanden in dieser Schicht:

Chelonia Hoffmanni, Gray.
Mosasaurus gracilis, Owen.
Corax pristodontus, Ag.
Otodus appendiculatus, id.
„ latus, id.
Oxyrrhina Mantelli, id.
Belemnitella mucronata, d'Orb.
„ quadrata, id.
Baculites Faujasii, Lamk. und viele andere Maslrichter Species und von der weissen Kreide
Magas pumilus, Sow.
Rhynchonella plicatilis, id.
Terebratula pisum, id,
Magas Davidsoni, Bosq.
Crania Ignabergensis, Retz. u. s. w.

f. Eine Schicht harten Kalkes von 1 Meter Mächtigkeit, von kalkigen irregulären Concretionen gebildet, von 20 bis 40 Centim. Dicke. Durchgebrochen zeigen sie innerlich dieselbe Tuffkreide der oberen Schicht, die auch ihre Lücken ausfüllt. Sie sind bedeckt von einer grossen Menge Fossilien, worunter vorherrschen:

Belemnitella mucronata, d'Orb.
Ostrea hippopodium, Nils.
„ flabelliformis, id.
Hipponyx Dunkerianus, Bosq.
Pecten (Janira) quadricostatus, Sow.
id. id. striatocostatus, id.
Spondylus lineatus, Goldf.

In dem unteren Theile dieser Schicht wurden gefunden

Zähne, Wirbel und Knochenfragmente des Mosasaurus gracilis, Owen.

Ein biconcaver Wirbel eines Reptils, das sich dem Genus Plesiosaurus nähert.

Ein Ammonit nov. sp. von 60 Centim. in der Länge.

Eine neue Art Scalaria und andere Fossilien.

g. 4 Meter Tuffkreide, von grau lichter Farbe mit wenig Fossilien.

In dieser Schicht wurden die Galerien gebrochen, deren unterer Theil durch das Wasser erhärtet, exploitirt wird.

h. Harte Bänke, welche die Tuffkreide durchkreuzen und 6 Centim. bis 1¼ Meter Dicke haben. Ihre Farbe ist grau und sie enthalten wenige Fossilien. Wir fanden bloss den Steinkern einer Crassatella.

Wir haben 4 Bänke gezählt, unter welchen die Tuffkreide sich verfolgen lässt, deren Mächtigkeit wir nicht bestimmen konnten.

Ciply.

Die Schichtenfolge bei Ciply in Belgien, eine Meile südlich von Mons, ist kurzgefast die folgende:

Löss, tertiärer Thon, système ypresien Dumont. Tertiäre Sande, système landenien Dumont. Gerölle, von schwarzer Farbe, zerfressen, mit organischen Resten der Kreide, Belemniten, Inoceramen. Mastrichter Tuffkreide, in ihrem oberen Theile von einer harten Bank durchzogen, an die harten Anthozoen-Bänke von Maestricht erinnerend; bei Ciply enthält sie aber kleine Gerölle und ist glauconitisch. Wir geben in unserer Skizze mehr als zwanzig Arten Mastrichter Bryozoen dieser Schicht an, auch Foraminiferen und eine bedeutende Anzahl Anthozoen, Brachiopoden und Bivalven der Mastrichter Kreide, und Hippurites Lapeyrousii, Goldf.

In der lockeren Tuffkreide sind viele Mastrichter Petrefacten gefunden, auch Mosasaurus Camperi, H. von Mayer.

Nach unten hin ist noch eine Schicht auf dem Wege nach Frameries aufgeschlossen, mit vielen Bruchstücken von Bryozoen, Haizähnen, Cirrhipeden, auch Fissurirostra pectiniformis.

Gerölle mit grauer glauconitischer Kreide vermischt und mit Kreidebruchstücken, welche dieselben Kiesel

eingeschlossen haben und oft von Serpula's und incrustirenden Bryozoen bedeckt sind.

Diese Schicht enthält auch zahlreiche Steinkerne von Gasteropoden und andere verkieselte organische Reste und viele meistens der weissen Kreide angehörende Arten in der schönsten Erhaltung wie

Crania Parisiensis, Defr.	Crania Ignabergensis, Retz.
„ antiqua id.	Catopygus fenestratus, Ag.
„ comosa, Bosq.	Lima semisulcata, Goldf.

Erhärtete Kreide bisweilen sehr hart mit Rhynchonella compressa, Lamk., subplicata Mant. u. s. w.

Weisse Kreide, wenigstens 20 Meter Mächtigkeit, mit den gewöhnlichen Species der weissen Kreide.

Die weisse Kreide hat im Becken von Mons bisweilen eine sehr grosse Mächtigkeit; bei Nimy hat man in einem Bohrloche eine Mächtigkeit von 300 Meter.

Hierauf folgt:

Graue Kreide, 1 bis 2 Meter.

Graue Feuersteine, mächtige Bänke bildend, mit grossen Inoceramen.

Graue Mergel.

Grüne kalkige Sande mit Geröllen (Tourtia d'Anzin).

Harte glauconitische kalkige Sandsteine.

Kalkige Puddingsteine durch Eisen röthlich gefärbt (Tourtia von Tournay und von Montignies sur Roe).

Sand und plastischer Thon.

Kohlenformation.

Geologische Orgelpfeifen.

Es sind cylindrische Löcher in der Form umgekehrter Kegel, welche die Schichten der Tuffkreide und bisweilen auch die weisse Kreide mit schwarzen Feuersteinen vertical durchsetzen. Ihr Durchmesser ist von etwa drei Meter bis zu einem Meter und weniger. Wie ich so eben bemerkte sind sie vertical, nicht immer gerade wie in eine Spitze endigend, und vertheilen sich bisweilen, nachdem sie die weisse Kreide erreicht haben, in mehrere kleine Erdpfeifen; beinahe immer correspondiren sie mit craterförmigen Vertiefungen, welche man auf der Oberfläche des Petersberges u. s. w.

beobachten kann, diese Vertiefungen haben sich allmählig gebildet, während die Orgelpfeifen sich mit dem Humus, Löss, Sand und Kiesel füllten, welche die Kreide bedecken. Mit dem Humus sind oft in diese Löcher Knochen und Zähne von Pferden, Schaafen, Ochsen, Hunden u. s. w. niedergefallen und diese organischen Reste wurden von den Arbeitern im Inneren des Petersberges gesammelt, auf Tuffkreide geklebt und als Fossilien der Kreideperiode verkauft. Da wo im Inneren der Höhlen eine geologische Orgelpfeife durchgeschnitten ist, ist der Sand und der Humus heruntergefallen und bildet mit der Orgelpfeife eine riesenhafte Sanduhr. Bisweilen, wenn das Wasser in seiner unterirdischen Arbeit im Bilden einer Orgelpfeife einer sehr harten Schicht begegnet, fällt das Wasser tropfenweise mit einer auffallenden Regelmässigkeit hinunter und wird auf einem Kieselstein gesammelt, welchen es in einer Reihe von Jahren aushöhlt und wird den Touristen als ein Phänomen gezeigt.

Die grösste Anzahl dieser Orgelpfeifen haben wir hinter einem Wirthshause (der rothe Hahn genannt) beobachtet und überhaupt scheinen uns diese Löcher sich am meisten an den Ufern der Flüsse zu bilden.

Mehrere Geologen haben ihre Bildung durch das Infiltriren des Tagewassers erklärt.

Cuvier glaubt, dass sie eine Art alter durch Strömungen gebildeter Kanäle seien. Herr Noeggerath erklärt diese Erdpfeifen durch cylindrische Löcher ohne Ausfüllung, neue Ausflüsse der Thermalquellen zu Burtscheid 1844 entdeckt. Er ist der Meinung, dass die Thermalquellen in früheren Zeiten einen höheren Wasserstand hatten. Das kohlensaure Gas der Quellen habe nach und nach den festen Kalkstein aufgelöst und fortgeführt. Auf ähnliche Weise durch Mineralquellen, die freilich nicht mehr existiren, werden auch die senkrechten Mastrichter Orgelpfeifen entstanden sein. Andere Meinungen haben wir in unserer Skizze citirt. Nachdem wir diese senkrechten Löcher genau untersucht haben, sind wir zu der Ueberzeugung gekommen, dass sie, wie Prestwich 1842 sich äusserte, ausser Dienst gesetzte Kanäle sind, wodurch das Meteorwasser sich seinen Weg zur Maas gebahnt hat.

Wir haben nämlich beobachtet, dass im Inneren der Stein-

brüche die langsame säculare Bildung dieser Erdpfeifen noch heute Statt findet. Da wo man am Plafond der Steinbrüche dunkle Flecken beobachtet, das heisst kleine Oeffnungen oder Löcher, welche mit Trümmern der Tertiär- und Diluvial Schichten gefüllt sind, existiren an der Oberfläche Vertiefungen, die mit diesen Löchern correspondiren. Das Meteor-Wasser sammelt sich in solchen Vertiefungen; es filtrirt durch die dünnen jüngsten Schichten des Petersberges, und durch die zahlreichen Zerklüftungen der Tuffkreide und beginnt so seine unterirdische säculare Arbeit, durch welche die Orgelpfeifen noch heute wie in vergangenen Jahrhunderten gebildet werden, eine Bildung die demnach nie aufhören wird.

Da wo, wie am südlichen Abhange der Tuffkreide-Hügel bei Bemelen die Diluvial-Schichten weggewaschen sind und nur tertiärer Sand auf der Kreide liegt, ist die Bildung dieser Löcher eine andere. Das Meteorwasser, das durch diesen feinen Sand filtrirt und nur Sand ohne Kiesel mit sich führt, wird in dieser Arbeit nicht unterstützt durch die schweren bisweilen einen halben Meter und mehr dicken Gerölle, die sonst die Erdpfeifen von oben an aushöhlen; das Wasser durch eine kleine Oeffnung in die Kreide gekommen hat diese sonderbaren Erdpfeifen ausgehöhlt, die von oben nach unten immer sich vergrössern und im Gegensatze zu den anderen Erdpfeifen stehen.

Hornsteine.

Diese, von Herrn Dr. Debey unter diesem Namen bezeichneten gelben, grauen, bläulichen Quarzsteine liegen zerstreut auf dem Boden oder anstehend in einem rothen Thon zusammengekittet, auf dem Mergel ohne Feuersteine, rechts von einer Linie, welche man durch Fouron le Comte, Noorbeck, Bannet, Margraten, Ubaghsberg bis hinten Kunraad ziehen kann. Sie sind selten abgerundet, manchmal sehr zerfressen, haben wahrscheinlich am Ufer des Meeres oder auf dem Boden des Meeres in der Nähe der Küsten gelegen und stammen sicherlich aus zerstörten Kreideschichten. Man findet sie in der Umgebung von Aachen auf Höhen von mehr als 989 Fuss (auf der Karlshöhe); Herr Davreux und Professor Dumont haben deren auf der Haute Fagne unweit

Francorchamps und Spa an einem Orte genannt la Baraque St. Michel in einer dünnen Schicht in einer Höhe von 680 Meter über dem Meeresspiegel beobachtet.

Am Willkommsberg in der Nähe des Königsthores zu Aachen ist die weisse Kreide mit schwarzen Feuersteinen aufgeschlossen. Zwischen den Feuersteinschnüren lagert eine Schicht dieser Hornsteine von einer Mächtigkeit von 10 à 15 Centim. Eine ähnliche Schicht Hornsteine haben wir auch noch in ihrer ursprünglichen Lage gefunden. Sie überlagert da die Kreide mit schwarzen Feuersteinen, eben so zu Ciply.

Auch in Limburg zwischen Margraten und Bannet haben wir eine solche Schicht unter den diluvialen Maasgeröllen beobachtet.

Sie enthalten mehrere für unsere Tuffkreide charakteristische Fossilien, wie

Belemnitella mucronata, d'Orb.
Hemipneustes radiatus, Ag.
Micraster prunella, id.
Faujasia apicalis, Desor.
Voluta deperdita, Goldf.
Dentalium Mosae, Bronn.
Oncopareia Bredai, Bosq. und viele andere Species unserer weissen Kreide mit schwarzen Feuersteinen, wie
Micraster cor-anguinum, Ag,
Hemiaster Koninckianus, d'Orb.
Catopygus pyriformis, Goldf.
Crania Ignabergensis, Retz.
Pentacrinus Agassizi, v. Hag. und eine grosse Anzahl anderer Species, Bivalven.
Brachiopoden, auch Bryozoen und Foraminiferen.

Weisse Kreide mit schwarzen Feuersteinen und Kreidemergel ohne Feuersteine.

Sie umringen die Tuffkreide, welche sie theilweise bedeckt, und dehnen sich auf dem ganzen südlichen Theile des Herzogthums Limburg, zwischen der oberen Tuffkreide und der Grenze von Preussen und Belgien aus. Sie bekrönen auf dem rechten Ufer der Maas die Hügel oder Plateaux, zwischen welchen die fruchtbaren Thäler der Gülp und der Geulle liegen. Auf demselben Ufer in Belgien sind sie begränzt durch eine Linie; von Henri-Chapelle zu Romzée, über Micheroux, Herve und Battice gezogen; auf dem linken Ufer sind sie längs einer Linie aufgeschlossen von Hallembaye und Haccourt über Villers-St.-Siméon, Othée,

née und Hodeige, welche sich durch die Kreide von Donceel und Haneffe der weissen Kreide der Hesbaye anschliesst.

Innerhalb der Preussischen Gränze finden wir diese Lagerungen am Lousberg bei Aachen, am Schneeberg, am Preussenberg u. s. w. wieder.

Sie scheinen 2 Punkte im Aachener Walde, Klausberg und am Rath, beim Geminicher Loch nicht zu überschreiten. Wir haben das Anstehen der weissen Kreide mit schwarzen Feuersteinen bei St. Peter, Falkenberg, Schin-op-Geulle, Ryckholt unter der Tuffkreide schon erwähnt; man sieht am Petersberge, wie sie sich nach dem Süd-Osten erhebt, wo sie bei Hallembaye eine Mächtigkeit von 60 Meter über der Maas erreicht. Ihre Farbe ist gelblich weiss; sie ist feinkörnig, an der Luft wird sie weiss und schieferig; sie besteht aus 97% kohlensaurem Kalke und hat am Petersberge ± 20 Schnüre schwarzer Feuersteine.

Ihre Hauptfossilien sind:

Belemnitella mucronata, d'Orb.	Thecideum radiatum, Defr.
Terebratula carnea, Sow.	Bourgueticrinus aequalis, d'Orb.
Rhynchonella limbata, Schloth.,	Gryphaea vesicularis, Bronn.
„ suplicata, Mant.	„ lateralis, Gieb.
Fissurirostra pectiuiformis, d'Orb.	Catopygus pyriformis, Ag.
Terebratella elegans, Davids.	Salenia anthophora, Mull.
Crania Ignabergensis, Retz.	Pecten (Janira) quadricostatus, Sow.
„ spinulosa, Goldf.	„ pulchellus, Nils. u. s. w.

Bei Etenaken, unweit Falkenberg ist diese weisse Kreide von der Schaesberger bedeckt. In der Fauna der Feuersteine sind die Versteinerungen der unteren Tuffkreide mit den gewöhnlichen Versteinerungen der weissen Kreide vereint.

Wir besitzen Feuersteine von einem Meter Diameter, welche mehr als 50 Exemplare von Catopygus pyriformis einschliessen mit Wirbeln von Mosasaurus, Pecten quadricostatus, Gryphaea vesicularis, grosse Fischwirbel u. s. w. Sie bilden bisweilen Bänke, wie zu Sluse jenseits der Belgischen Gränze und sind auch oft cylindrisch, innerlich hohl gebildet.

Auf dem Wege von Falkenberg nach Gulpen ist die weisse Kreide bei Strucht anstehend; sie bildet die Hügel bis Gulpen und enthält bei letzigenannten Orten eine grosse Anzahl Exemplare von Ananchytes ovatus, varietät conoideus, Goldf.

Sie bedeckt die Kreidemergel ohne Feuersteine, deren Mächtigkeit in unserem Limburg bis 30 Meter erreicht, wovon man schöne Aufschlüsse bei Vaals, Vyhlen, Gulpen, Slenaken, u. s. w. sieht. Sie ist immer glauconitisch, oft schieferiger Textur wie zu Vaals, nach unten mehr oder weniger graugrünlich, nach der Anzahl Glauconitkörner, welche sie enthält. Ihre charakteristischen Fossilien sind folgende:

Belemnitella mucronata, d'Orb.
Terebratula biplicata, Brocc.
Baculites Faujasii, Lamk.
Scaphites pulcherrimus, d'Orb.
„ binodosus, Roem.
„ tridens, Kner.
„ trinodosus, id.
„ tennistriatus, Müll.
Hamites cylindraceus, d'Orb.
Nautilus, nov. sp.
„ Dekayi, Mort.
Rhyncholitus Aquisgranensis, Mull.
„ Debeyi, id.
Ammonites, sp. eine Menge Cirrhipeden, Gasteropoden.
Terebratula carnea, Sow.
Rhynchonella subplicata, Mant.
„ Gisii, v. Hag.
Terebratulina striata, Wahl.
„ gracilis, Schloth.
Magas pumilus, Sow.
Crania Ignabergensis, Retz.
„ antiqua, Defr.
„ parisiensis, Lamk.
Gryphaea vesicularis, Bronn.
„ lateralis, Gieb.
Ostrea hippopodium, Nils.
„ canaliculata, d'Orb.
„ flabelliformis, id.
„ semiplana, Sow.
Anomia pellucida, Jos. Müller in litteris u. s. w.

In der Nähe von Gulpen und bei Slenaken zu Sinnich und Teuven unweit der Belgischen Grenze befindet sich eine 2 bis 3 Meter dicke Schicht auf den beiden Ufern der Geulle aufgeschlossen unter diesen Mergeln, welche nach unten eine ausserordentliche Menge Exemplare der Belemnitella mucronata enthält, eine Häufigkeit die um so mehr auffällt, weil sie tiefer ganz aufhört. Sie ist sehr glauconitisch und ihre Farbe grau grünlich, sehr reich an Fossilien und namentlich an Brachiopoden:

Belemnitella mucronata, d'Orb.
Baculites Faujasii, Lamk.
id. sp.?
Terebratula carnea, Sow,
„ biplicata? Brocchi,
„ pulchella Nils.
Rhynchonella subplicata, Mant.
Terebratella elegans, Davids.
Trigonosemus Palissii; Woodward.
Magas pumilus, Sow.
Crania parisiensis, Defr.
„ antiqua, id.
„ ignabergensis, Retz, u. andere noch nicht bestimmte Species.

Caprotina costulata, Müll.
Ostrea lunata, Nils.
„ flabelliformis, Goldf.
Catopygus pyriformis, Ag.
Carotomus sulcato-radiatus, Desor.
Cidaris, sp.
Salenia anthophora, Müll.
Asterias (Pentetagonaster) quinqueloba, Goldf.
Bourguelicrinus aequalis, d'Orb.
Siphonia globulus, Phil.
Mehrere Species von Serpulen und Cirrhipeden.

Grünsand mit Belemnitella quadrata.

Dr. Debey in seiner geognoslischen Beschreibung der Umgegend von Aachen gibt drei verschiedene Ablagerungen von Grünsand an. Die oberste bildet eine dünne dunkelgrüne Schicht, eine grosse Anzahl kleiner Kiesel enthaltend, von ihm Ober-Grünsand genannt, mit den folgenden Fossilien:

Corax pristodontus, Ag
„ heterodon, id.
Odontaspis Brouni, id.
Otodus latus, id.
Belemnitella mucronata, d'Orb.
Baculites sp.
Microbacla sp.
Cidaris Faujasii, Des.
Apiocrinus ellipticus, Müller.

Diese Schicht ist am Lousberg, am Willkommsberg und in der Nachbarschaft von Vaels aufgeschlossen; sonst ist sie in Limburg noch nicht wieder gefunden.

Die zweite Ablagerung ist der von Herrn Dr. Debey so genannte Gyrolithen-Grünsand, nach schlangenförmig-gewundenen hie und da eingeknickten, von einer Menge wurmförmig durch einander gewundenen Fäden bedeckten Cylindern; es sind dies räthselhafte Körper, welche stellenweis in grosser Menge vorkommen. Dieser Sand ist von blaugrauer, graugelber und grünlicher Farbe, enthält Mica, mit erdigem Bruch, bisweilen in harten Bänken, welche dann mit anderen lockeren Schichten wechsellagern. Er fühlt sich sanft an, oft ohne sichtbare Schichtung, und der Hammerschlag hinterlässt einen grasgrünen Eindruck. Die weissgrauen erhärteten Bruchstücke haben einen dunkelgrünen, schwärzlichen Kern. Bisweilen braust er mit Säuren auf, nachdem er mehr oder weniger von den ihn bedeckenden Mergeln entfernt ist. Nach unten ist er beinah nur von Kieselsäure gebildet (92%). Er ist im Thale von Vaels und in den Thälern der Geul und der Gulp an den Abhängen der Hügel

oder Plateaux aufgeschlossen, welche die Kreide und Mergel bekrönen, bei Vaels im Hohlwege der nach Geminich führt, bei Holzet, ferner im Geulthale in vielen Hohlwegen, zwischen Kosberg und Epen, zwischen Plaat, Camerig und Vylen, Bommerig und Camerig, u. s. w.

Im Gulpthale zu Gulpen, hinter dem Schlosse Neuburg, neben dem Wege, der nach Berchem führt, bei Pesaken, Carlsfeld, u. s. w.

Bei Teuven, Sinnich, Beusdaal, Aubel sind schöne Aufschlüsse mit vielen Fossilien.

Bei Aachen, wie z. B. am Preussenberg ist er geschichtet und wechsellagern harte mit lockeren Schichten; in Limburg ist die Schichtung nicht leicht mehr zu erkennen und besteht die Ablagerung nur aus Concretionen.

Die Fauna des Gyrolithen-Grünsandes scheint im Ganzen mit der Fauna des unteren Grünsandes überein zu stimmen, obschon noch viele Arten in diesem Grünsande vorkommen, welche an die obere Kreide und Mergel erinnern, wie der Krebs von Kunraad Oncopareia Bredai, Bosq., Pleurotomaria linearis, Mant. Crassatella Bosquetiana, d'Orb. Sie ist aber durch das häufige Auftreten von Belemnitella quadrata und durch das Fehlen der Belemnitella mucronata charakterisirt.

Was den unteren Grünsand betrifft, der in Limburg nur bei Vaels bis jetzt aufgeschlossen ist, und bei Aachen durch seine kalkigen Bänke sich anzeigt, ist von Dr. Debey petrographisch und von Dr. Joseph Müller paläontologisch beschrieben. Diese Bänke fehlen bei Vaels, aber der Vaelser Grünsand hat den Sammlungen der Aachener Geologen die schönen Calcedon Fossilien geliefert, welche wie nesterweise in Chalcedonklumpen vertheilt sind und deren Aggregation diese Klumpen bildet.

Dieser Sand ist bei Vaels sehr mächtig. Er füllt das ganze Thal bis über die Preussische Grenze, nördlich durch einen Bach, den Zilserbeck, westlich durch die Hügel von Vylen und Hilleshagen begränzt.

Der Grünsand zwischen den harten Bänken ist überall angezeigt durch eine Menge schwarzer und weisser Kiesel; wäscht man diesen Sand, so zeigt sich, dass die in ihm enthaltenen Fossilien, meistens sehr gerollte Bruchstücke,

alle der weissen Kreide mit schwarzen Feuersteinen und Mergeln gehören.

Dies sind die von Herrn Ign. Beissel theilweise in unserer Gegenwart in dieser wahren Strandschicht gefundenen Arten:

Magas pumilus, Sow.
Terebratula striata, Wahl.
„ carnea, Sow.
„ gracilis, Schlotb.
Belemnitella sp.
Carotomus sulcato-radiatus, Goldf.
Cidaris Faujasii, Des.
„ lingualis, Goldf.
Asterias quinqueloba, id.
„ Dunkeri, Müll.
Bourgueticrinus ellipticus, Mill.
„ aequalis, id.
Pentacrinus Agassizi, v. Hag. u. mehr Species Bryozoen und Foraminiferen, wie Glandulina cylindracea.

Folgende Arten gehören der oberen Kreide, welche bis im unteren Grünsand vorkommen:

Otodus latus, Ag.
Corax pristodontus, id.
Odontaspis heterodon, id.
Nautilus Dekayi, Monton.
Ammonites sp.
Scaphites constrictus, d'Orb.
Baculites Faujasii, Lamk.
Pectunculus sublaevis? Sow.
Cardita Goldfussi, Müller.
Cardium tuberiferum, Goldf.
Lucina lenticularis, id.
Arca glabra, id.
Mytilus spectabilis, Müll.
Corbula striatula, Sow.
Solen aequalis, d'Orb.
Gervillia solenoides, Defr.
Pecten quadricostatus, Sow.
„ striato-costatus, Gf.
„ arcuatus, Sow.
„ cicatrisatus, Goldf.
„ laevis, Nils.
Spondylus truncatus, Gf.
Exogyra plicata, id.
Plenrotomaria linearis, Mant.
Actaeon doliolum, Müller.
„ bulliformis, id.
Rostellaria papillonacea, Goldf.
„ anserina, Nils.
„ Roemeri, Müller.
Magas pumilus, Sow.
Rhynchonella limbata, Schloth.
Terebratulina striata, (Var. chrysalis) Wahl.
Pecten pulchellus, Nils.
Cidaris Faujasii, Des.
Oncopareia Bredai, Bosq.
Asterias quinqueloba, Goldf.
Glandulina cylindracea, Reuss.
Vaginulina costulata, Roem.
Frondicularia inversa, Reuss.
„ triquetra, id.
Cristellaria rotulata, d'Orb.
Rotalia nitida, Reuss.
„ vitrea, id.
Bulimina variabilis, d'Orb.
Eschara pyriformis, Goldf.
Escharites distans, v. Hag.
Bairdia subdeltoidea, Bosq.
Cytbere ovata, id.
„ alata, Bosq.
„ pulchella, id.
Pentacrinus Agassizi, v. Hag.

Grünsand mit Geröllen, Aachener Sand und Kohlenformation.

Die Gesellschaft Bergwerk-vereeniging voor Nederland hat in einem Bohrloch bei Simpelveld unter dem Grünsand eine andere, durch eine grosse Menge kleiner weisser, schwarzer und gräulicher Kiesel charakterisirte Schicht Grünsand von 60 Centimeter durchbohrt.

Diese Schicht ist wahrscheinlich dieselbe, welche Dr. Debey überall bei Aachen erwähnt, als den Aachener Sand bedeckend. Unter dieser Schicht ist der Aachener Sand bei Simpelveld in einer Tiefe von 108 Meter erreicht worden.

Die Kohlenformation, welche in Belgien unter der Kreide und an der Preussischen Grenze unter den tertiären Sanden und Thonen verschwindet, ist vertreten im Geulthal durch Kohlenschiefer mit Posidonomya Becheri, Kohlensandstein, Quarziten, bei Bomerig, Camerig, Smitzberg, Terzyt, Kluttingen und Plaat, wo eine sandige Schicht viel Schwefelkies enthält. Wir glauben, dass im Geulthal nur dieser Theil der Formation vertreten ist, welchen Dumont Terrain houiller sans houille nannte, (Culmbeds von Murchison).

Unweit der Preussischen Gränze in der Umgebung von Kerkraede, wo die Holländische Domainial Grube ist, wo nun durch tertiäre Schichten von 16 à 35 Meter Mächtigkeit bedeckte Kohlenschichten, zum Kohlenrevier der Wurm gehörend, ausgebeutet werden, hat die obenerwähnte Gesellschaft Kohlen in einer Tiefe von 61, 90 Met., 21, 45 Meter, 13, 65 Meter, bei Gracht, Wiebach und Hamm gefunden.

Allgemeine Bemerkungen.

Wir haben die Schichten untersucht, welche den Boden des südlichen Theils des Herzogthums Limburg gebildet haben, in der grauen Vorzeit wo die jetzt mit Getreide und Holz bewachsenen Hügel und Thäler vom Wasser des Kreidemeeres bedeckt waren. Mehrere langsame oder plötzliche Bewegungen dieses Bodens haben die älteren Bildungen gehoben und gefaltet. So hat die abweichende Lagerung der Ardenner Ablagerungen, welche Dumont in drei Abtheilungen vertheilte (Système quarzo-schisteuse Devillier, Revinien, Salmien), sie von denjenigen des rheinischen Terrains

getrennt. Die Ardennen bildeten damals eine Insel in der Mitte des Oceans, in welcher die Schichten des rheinischen Terrains abgelagert wurden.

Das Terrain anthracifère von d'Omallus d'Halloy, von Dumont in drei Systemen: Eifelien, condrusien und houiller vertheilt, ruht auch mit abweichender Lagerung auf dem rheinischen Terrain von Braband.

Zwischen dem Terrain anthracifère und dem Kohlendepot hat eine andere Bewegung stattgefunden, welche die Bergé des Hunsrückens gefaltet hat, bevor die Kohlen von Saarbrücken deponirt wurden.

Nachdem die Kohlen abgesetzt waren, haben sich die Ardennen wieder gehoben und die Schichten der Kohlenformation zusammengepresst und gefaltet.

Die Ablagerungen zwischen der Kohlen- und Kreideformation fehlen, auch liegt die Kreide in abweichender Lagerung auf der Kohlenformation und das ältere Gebirge hat also wahrscheinlich eine Insel oder einen Theil des Continents während der unermesslich langen Zeit der Permischen Trias und Jura-Formation gebildet.

Der berühmte belgische Geolog d'Omalius d'Halloy hat diese Bewegungen des belgischen Bodens mit den Erhebungssystemen von Elie de Beaumont in Verbindung gebracht. Die älteren Modificationen sollten mit dem système des Morbihan und Longmynd gleichstehen. Die Faltung der devonischen und Kohlenformation würde mit der Erhebung der Niederlande zusammentreffen.

Also nachdem die Flora des Aachener Sandes längs der Küste vielleicht auf einem Delta wie die Flora der Kohlenformation und nachdem auch längs der Küste, die jetzt kieseligen, damals kalkigen Schichten des unteren und gyrolithen Grünsandes sich abgelagert hatten, ist die ganze Masse der Ardennen gesunken und das Kreidemeer ist im Inneren des Continents bis auf die hautes Fanges, den jetzt höchsten Punct der Ardennen 680 Meter über dem Niveau des Meeres eingedrungen, wo wir die Feuersteine der Kreide mit den gewöhnlichen Fossilien, Ananchytes, Cidaris, Austern, u. s. w. wiederfinden.

Die Schichtung der weissen und Maastrichter oberen Kreide

ist nicht abweichend, und die Tuffkreide hat sich also auch während dieser Epoche abgelagert.

Später haben sich die Ardennen wieder langsam gehoben und hat das Meer den Rückzug nach dem Norden angefangen.

Eine Entblössung der weissen Kreide hat vor der Ablagerung der weissen Kreide stattgefunden, wovon die Schicht bei Jauche mit Gerölle und Fossilien der Tuffkreide und weissen Kreide den Beweis liefert.

Die Schichten der Tertiär-Bildungen erstrecken sich von den nördlichen Theilen der Provinzen Lüttich, Namür und Hennegau bis ins Limburgische hinein, und diejenigen des Herzogthums Limburg, von Braband von Antwerpen und den zwei Flandern in einer Richtung West-Süd-West nach Ost Nord-Ost.

Während dieses langen Zeitrames haben andere Bewegungen stattgefunden; so ist die Tuffkreide, welche sich am Petersberg mehrere Meter über dem Niveau des Maas befindet, an der Station zu Hosselt in einer Teufe von 167 Meter wieder aufgefunden worden.

Die Verwerfungen, welchen, wie Dumont es schon erwähnt hat, die Thäler Limburgs ihren Ursprung verdanken, und deren Richtung im Allgemeinen von Süden nach Norden geht, gehören nach d'Omalius d'Halloy einem System von Verwerfungen an, welche ausser dem Thale der Maas von Mezières nach Namur, auch dasjenige der Ourthe und der Maas von Durburg nach Maastricht umfassen, so wie diejenigen von anderen Wasserströmen der Ardennen und der Eifel durch ihre Richtung von Süden nach Norden ebenfalls anzeigen dass sie zum System von Corsica und Sardinien gehören.

Gegen das Ende der Epoche des System von Landen und Brüssel von Dumont hat noch eine andere abweichende Lagerung einen Beweis dieser Schwingungen angegeben. So ist das System von Brüssel und Laken sehr nach dem Westen von Belgien entwickelt, während das System von Tongeren sich mehr nach Osten ausgebildet hat. Im Herzogthum Limburg bedecken die Schichten von Tongeren die obere Kreide, und die Küsten des Meeres dehnten sich mehr nach Süden und Osten als das Kreidemeer aus. Die Ablagerungen der

Süss- und Brackwasser-Schichten des System von Tongeren kündigen die Nähe der Küsten des Festlandes an der Mündung eines Flusses an.

Am Ende dieser Epoche hat eine grosse Abwaschung stattgefunden wovon die Schicht von Gerölle und gerollten Fossilien von Elsloo ein Zeugniss bewahrt hat.

Die diluviale Thon-Ablagerung enthält keine Meeresreste, denn das Delta hatte schon eine sehr grosse nördliche Ausdehnung.

Der Löss enthält nur Wirbelthierreste und Landschnecken und die schöne Erhaltung dieser Fossilien zeigt uns dass die Ablagerung derselben aus einem sehr ruhigen Wasser von statten gegangen ist.

Also hat das Meer, nachdem es einen Theil des festen Landes eingenommen hatte, sich langsam in der Tertiär- und Diluvial-Epoche nach dem Norden zurückgezogen und bei seinem Zurückweichen unseren vaterländischen Boden der Niederlande als Geschenk zurückgelassen.

Zur Kryptogamen-Flora Westphalen's.

Lichenen, welche bis jetzt in Westphalen gefunden.

Von Beckhaus in Höxter, mit Beiträgen von Regierungs- und Schul-Rath Lahm, Oberstabs- und Regiments-Arzt Dr. Geissler, Medic.-Assessor Wilms in Münster, Dr. Damm in Salzkotten, Dr. H. Müller in Lippstadt*).

Ser. I. L. heteromerici.
O. I. Thamnoblasti.
Fam. I. Usneaceae.

Usnea florida L. Nicht überall, bes. an ältern Eichen! Auch an Zäunen z. B. bei Delbrück (D.) und Greven (L.) *β*, *hirta* an alten Zäunen.

U. barbata L. Fruchtend z. B. Rosenberg bei Driburg an Lerchen! Steril (mit gelbl. Farbe) auch an Felsen: Extersteine! b. *dasophylla* Ach. In Bergwäldern steril! c. *hirta* Ach. Steril.

U. ceratina L. Frucht. von einer Buche im Thiergarten zu Wolbeck b. Münster (Gl) Steril an Buchen hinter d. Silbermühle bei Horn.

Alectoria articulata L. Steril an abständigen Buchen beim Dorf Holtwick (Wl)

Bryopogon jubatum L. Steril. *β*, *bicolor* Ehrh. Steril an d. Extersteinen! Bruchhauser Steine Ml

Cornicularia aculeata Ehrh. *α*, *stuppea* Fw. Einmal steril

*) Diess Verzeichniss, nach Körber's System, ist an die Stelle der früher gegebenen zu setzen. Die Mehrzahl der Arten, zumal der nur mikroskopisch zu bestimmenden, ist von Herrn Dr. Körber selbst bestimmt, dann auch wieder von den einzelnen Standorten von Herrn Lahm mikroskopisch geprüft. Auch Herrn Dr. Hampe bin ich für seine gütige Beihülfe Dank schuldig.

auf einem Eichenstumpf im Solling b. Höxter! β, coelocaula Fw. Nicht selten fruchtend, bes. in der Ebene!

Fam. II. Cladoniaceae.

Stereocaulon tomentosum Fr. a. *campestre.* Auf Gestein im Solling, bes. bei Rotheminde! Stadtberge b. d. Oberstadt! Am Knäppchen b. Silbach, im Hornsteinbruch b. Beleke, in der Hölle b. Winterberg M! Auf einer Bergheide zwischen Brilon und Messinghausen (D. u. M!) Meist Frucht.

St. paschale L. Dächer der Ziegelei im Sandhagen bei Bielefeld! Heide b. Col. Stegmann das.; bei Gütersloh! Delbrück D! Stubbenberg u. Dickeweib b. Münster. Seltner Frucht.

St. condensatum Hffm. Heiden mit kiesigem Boden: Spiegelsberge, Hinnendal (das. an Steinen auch Frucht.) b. Bielefeld! Delbrück am Wall bei Col. Heimann D! Dickeweib bei Münster W! Fürstenteiche b. Telgte L!

Cladonia alcicornis Lightf. Auf Sand der Ebene überall. Auf dürren Bergen b. Höxter Form *endiviaefolia*, steril!

Cl. pyxidata L. (Auch epiphylla Ach. Var. symphicarpea Ehrh. auf e. Schilfdach b. Greven L!)

Cl. gracilis L. α, *vulgaris* (3. *chordalis* Flk. Gestein im Solling!)

Cl. cervicornis Ach. α, megaphyllina und β, verticillata b. Münster L.

Cl. degenerans Flke.

Cl. pityrea Flke. Münster L, G, W! Birken hinterm Winnenkiel im Solling b. Höxter!

Cl. fimbriata L. α, *vulgaris* (xx dendroides Spellerberg b. Lippspringe!) β, brevipes Schaer. γ, costata Flke. selten.

Cl. ochrochlora Flke. Weinberg bei Höxter auf Föhrenstümpfen! (hier mit sehr entwickelten Bechern, ästigen Stielen). Silbermühle bei Horn! Solling b. Neuhaus, Winnenkiel, bes. auf Birken!

Cl. cornuta Fr. Auf Gestein und Stämmen: Steinkuhle, Spiegelsberge b. Bielefeld! Münster (W. G. L.)

Cl. cornucopioides L.

Cl. bellidiflora Ach. Auf moosigem Gestein: Solling! Silbermühle bei Horn! Lüdenscheidt in der Mark (v. d. Mark) Ibbenbüren W. Oer. L.

Cl. crenulata Flk. Schellhorn b. Brilon D. Süntel b. Flegesen Schloth. B. Lüdenscheid var. tubaeformis zwischen Kluse und Worth an Felsen u. var. deformis auf Baumstümpfen im Staberg nach v. d. Marck.

Cl. digitata Hffm. Auf alten Baumstümpfen, nebst der Form viridis Schaer. in Berggegenden nicht selten (viridis auch im Thiergarten zu Wolbeck W.); seltner auf Fels: Extersteine!

Cl. Floerkeana Fr. Münster bei Dickeweib L! Koerheide W! Hinnendal b. Bielefeld!

Cl. macilenta Ehrh. (auch α, polydactyla Flk. corymbiformis Flk. bei Höxter, Lippstadt, Münster).

Cl. squamosa Hffm. (β, asperella Flke. auf schwarzem Heidboden, ϵ, delicata Ehrh. auf Eichenstumpfen, auch ς, epiphylla Ach. hier u. da). NB. Zumal var. ϵ, aber auch α, kömmt mit ganz fleischfarbenen Apothecien vor, welche sich erst spät bräunen.

Cl. uncinata Hffm. α, *brachiata* Fr. Solling auf Baumstümpfen selten!

Cl. furcata Schrb. Die var. α, crispata Ach. seltener z. B. auf schwarzem Heidboden bei Hinnendal bei Bielefeld, auf Föhrenstümpfen des Weinbergs b. Höxter!

Cl. pungens Sm. Scheint den Berggegenden zu fehlen.

Cl. rangiferina L. Die Form incrassata Schaer mit sehr dickem ästigen Stamm, ganz kleinen braunen abwärts gebogenen Endästchen z. B. Solling mit Pyrenodermia glebulosa!

Cl. stellata Schaer. Fruchtet oft.

Cl. Papillaria Ehrh. Frucht, z. B. (Form molariformis Wllr.) in d. Steingruben auf d. Rücken d. Spiegelbergs b. Bielefeld!

Fam. III. Ramalineae.

Ramalina fraxinea L.

R. calycaris L. Auch an Felsen: Extersteine (Frucht.)!

R, farinacea L.

R. pollinaris Ach. Bes. an Eichen und Felsen.

Evernia prunastri L. An Lerchen der Berge, nicht selten frucht. (so auch xx flavicans Fw. über d. Kringel b. Höxter!) β, *thamnodes* Extersteine!

E. furfuracea L. Frucht. in Menge an den Mauern der

Weiden b. Neuhaus im Solling! an alten Buchen zw. Schlangen u. Kreuzkrug D. u. M! Die nackte Form bes. an Felsen und Ziegeln.

Cetraria islandica L. Egge b. d. Extersteinen, Astenberg sehr viel und schön, Lippstadt in der Ebne nach Cappel hin, Lipper Heide, Lipper Bruch M! Brilon! Lüdenscheid in d. Worth v. d. M. Steril.

C. glauca L. Steril. Bes. in Berggegenden (x fusca Fw. Extersteine!) doch auch b. Münster u. Delbrück.

C. sepincola Ehrh. Birken bei Fohlenplacken im Solling! *β chlorophylla* Solling an Birken, Eichen, Brettern und Gestein! Bielefeld an Lerchen d. Spiegelsberge! Delbrück an Planken und Birken D! Lüdenscheid v. d. M!

C. Pinastri Scop. Föhren d. Brackweder Berge b. Bielefeld selten und steril!

Anaptychia ciliaris L.

Fam. IV. Sphaerophoreae.

Sphaerophorus fragilis L. Extersteine an Felsen, auch Eichen! Bruchhauser Steine bei Brilon D! Lüdenscheid an Felsen im Wehberger Wald und bei Zum Hohle v. d. M. Steril.

Sph. coralloides L. Extersteine an Felsen, auch Eichen, doch nur an einer Stelle fruchtend! Bruchhauser Steine nicht selten frucht. D. u. M! ebenso frucht. auf quarzigen Blöcken zw. Warstein und Hirschberg M! Steril auch Süntel (Schloth!), Teckelnburg (L!) Lüdenscheid an Eichen in der Marck (v. d. M.), Karlschanze b. Willebadessen D. u. M!

Sph. compressus Ach. Fruchtend nur Extersteine, u. zwar sehr häufig! Sehr schön, aber steril am Silberbach bei Horn! Willebadessen an der Karlschanze D. u. M! wenig auch Bruchhäuser Steine auf Porphyr D. u. M!

Cl. II. Phylloblasti.

Fam. V. Peltideaceae.

Nephroma resupinatum Ach. a. *genuinum* Astenberg an Buchen frucht. M! b. *papyraceum* Hffm. Gestein, Bäume. Bretter in Berggegenden.

Peltigera malacea Ach. Stadtberge am Bomberg ulophylla,

polyphylla und phymatodes Fr. gemischt, aber steril! Frucht im Kieferwäldchen bei Hiltrup W. u. L.

Peltigera aphtosa L. Berggegenden, bes. auf Sand.

P. canina L.

P. pusilla Dill. Kupferhammer bei Bielefeld an sandigen Gräben! Schapdetten bei Münster L.

P. rufescens Hffm.

P. polydactyla Hffm.

P. horizontalis L.

P. venosa L. An lehmigen Hohlwegen besonders in Berggegenden.

Solorina saccata L. Bielefeld in der Ebne am Abhang über der Lutter zw. Lohmühle u. Col. Mergelkuhl nah beim Brackweder Halt in Menge! Horst bei Vlotho selten! Stadtberge, bes. am Bilstein! Warstein am Bilstein u. Hohenstein und Winterberg in der Hölle M! *β limbata* Sm. Galgstieg bei Höxter auf kalkiger rasiger Erde selten! Der Stammart wenig ähnlich; ganz analoge Thallusbildungen finden sich aber abnorm b. Pelt. canina, daher doch wohl nur var.

Fam. VI. Parmeliaceae.

Sticta silvatica L. Auf Geröll und alten Baumstämmen! Solling und Heilgegeistholz bei Höxter selten! Iburg, Buke, Neuenherse bei Driburg! Extersteine! Steinkuhle b. Bielefeld! Meisterstein bei Silbach und Wasserfall bei Ramsbeck M! Steril.

St. scrobiculata L. An Bäumen, auch Geröll der Berggegenden nicht selten, fruchtend gef. an Buchen bei Höxter von den Bröcken nach Albaxen, Buke bei Driburg an mehren Stellen! Ebenso Astenberg M!

St. pulmonaria L. Zumal in grossen Waldungen gemein!

St. herbacea Hods. Steril zwischen Driburg und Buke und bei Altenbecken an alten Buchen!

St. amplissima Scop. Sehr selten und steril. An Einer Eiche im Heilgegeistholz und an Einer Buche im Solling bei Höxter! an Einer Eiche bei den Extersteinen!

Imbricaria perlata L. var. a. x ulophylla Wllr. Steril an alten Bäumen der Berggegenden, auch bei Münster und Delbrück.

Imbricaria tiliacea Ehrh.

I. Borreri Turn. Steril an Buchen der Twier b. Höxter! Eichen bei Delbrück D! Frucht. ein Mal bei Münster G.

I. saxatilis L. Form omphalodes im Sauerland verbreitet!

I. aleurites Ach. Föhren der Brackweder Berge bei Bielefeld! Planken bei Horn! Föhren der Hövelhofer Forsten und Planken bei Delbrück D! Alte Schlagbäume bei Münster W. G. L. Steril.

I. physodes L. (b. obscurata Ach. und c. vittata Ach. auf Ziegeldächern der Ziegelei im Sandhagen bei Bielefeld!)

I. Acetabulum Nuk. Scheint in ganz Westphalen (auch noch Lüdenscheid nach v. d. M.) gemein bes. an Feldbäumen.

I. olivacea Dc.

I. aspera Mass.

I. Sprengelii Flk. Steril an e. Granitblock in der Sonne b. Bielefeld.

I. caperata Dill.

I. conspersa Ehrh. Bes. in Berggegenden; selten breitlappig z. B. b. Valdorf!

I. diffusa Web. Planken b. Horn nicht selten! b. saxicola Kbr. Stimmberg b. Oer. L!

Parmelia stellaris L.

P. caesia Hffm.

P. pulverulenta Ehrb. (d. Form grisea Lam. auch fast weiss an Steinen, Mauern, fornicata Wllr. an alten Weiden).

P. obscura Ehrh.

Physcia parietina L. (Die Form pygmaea Bory. hier und da an Steinblöcken; fruchtend mit mennigrothen und sehr vertieften Apoth., sehr fremdartigem Habitus an Blöcken bei Kallenhard M!)

Fam. VII. Umbilicarieae.

Umbilicaria pustulata L. Ibbenbüren Karsch u. L! Stimmberg b. Oer. L! Steril.

Gyrophora polyphylla L. Extersteine! Gipfel d. Köterbergs! Sehr schmal und stark zerschlitzt Bruchhäuser Steine D. und M! Steril.

G. flocculosa Hffm. Blöcke am Fusse der Bruchhäuser Steine steril M!

Gyrophora vellea L. a. spadochroa Ach. und b. depressa Schrad. Bruchhäuser Steine steril. M.

G. polyrhiza Kbr. Stimmberg b. Oer. steril. L!

Fam. VIII. Endocarpeae.

Endocarpon miniatum L. Stadtberge am Bilstein! An der Alme bei der Wevelsburg D! Büren L! Paschenburg Schloth!

E. fluviatile Web. Solling im Bach von Fohlenplacken nach Holzminden!

O. III. Kryoblasti.

Fam. IX. Lecanoreae.

Pannaria rubiginosa Thunb. *β conoplea* Ach. Am Grund alter Buchen am Galgstieg und im Solling bei Höxter! Extersteine! Zwischen Kallenhard und Eshof M! An Klippen Herstelle an der Weser gegenüber! Knäppchen bei Silbach M! Steril.

P. lanuginosa Ach. Extersteine an Fels, alten Bäumen u. Erde! Sollingklippen bei Herstelle! Stimmberg bei Oer L! Bruchhäuser Steine D. u. M!

P. microphylla Sw. Knäppchen bei Silbach und bei Winterberg M! (im Sauerland wohl auch sonst.)

P. triptophylla Ach. Ein Ex. an einer Buche zw. Galgstieg und Mittelsberg bei Höxter, aber Frucht unentwickelt, daher nicht gewiss!

P. brunnea Sw. *α. genuina* Steinkuhle bei Bielefeld auf moosigem Stein! b. coronata Hffm. bes. auf Mergel und rothem Sandsteinboden! auch an e. faulen Buche an der Iburg bei Driburg!

P. hypnorum Vahl. Stadtberge am Bomberg, besonders auf Rasen von Potentilla verna selten!

Massalongia carnosa Dicks. Auf Moos der Bruchhäuser Steine, frucht. am Rabenstein M!

Amphiloma elegans Lk.

A. murorum Hffm.

A. Callopisma Ach. Auf Uebergangskalk bei Stadtberge häufig! Wevelsburg L. u. D! Haar b. Lippstadt M! Hohenstein bei Oldendorf Schloth.

Placodium circinatum Pers. Kalk im Gebiet häufig!

Pl. saxicolum Poll.

Pl. Reuteri Schaer. Klippen des Ziegenbergs bei Höxter! Bilstein b. Stadtberge!

Psoroma lentigerum Web. Kalkhügel! Höxter am Weinberg, Galgstieg, bei Amelunxen, Bruchhausen, vor d. Mödäxer Holz am Weg von Brakel n. Höxter! Bilstein b. Stadtberge!

Ps. crassum Ach. Horststeine b. Vlotho!

Ps. gypsaceum Sm. Unter d. Wevelsburg D! Hohenstein b. Oldend. Schloth!

Candelaria vulgaris Mass.

C. vitellina Ehrh.

Lecania fuscella Mass. Alte Linden b. Handorf L!

L. Nylandereana Mass. Klippen d. Ziegenbergs auf Stein und herabgeflossner Erde b. Höxter in Menge!

Rinodina Conradi Kbr. b. *sepincola* Kbr. Auf Wurzeln von Sarothamnus b. Greven b. Münster L!

R. metabolica Ach. *α* exigua bes. gemein an Eichen im Solling! b. demissa Flk. Gern an Gränzsteinen! e. colletica an Dachplatten.

R. virella Ach. Münster auf Pappelwurzeln L!

R. Albana Mass. Alte Eichen d. Solling, bes. im Rothen Grund nicht selten! Münster ebenso b. Nienberge L!

R. Bischoffii Kbr. in litt. Auf Kalkstein bei Höxter und Büren gemein!

R. lurida Kbr. n. sp. in litt. Auf Uebergangskalk b. Stadtberge entdeckt!

Callopisma cerinum Hedw. *α Ehrharti* (x cyanolepra Dc. z. B. an Vogelbeer bei den Extersteinen! e. Form mit dunkel-rothbrauner Scheibe an Pappeln!) *β stillicidiorum* Oed. auf Moosrasen an alten Eichen d. Solling selten x *chloroleuca* Engl. B. Moos der Kalkfelsen b. Stadtberge in Menge!

C. luteo-album Tuon.

C. citrinum Ach. (auch auf d. Erddecke der Mauern z. B. Lichtenau).

C. aurantiacum Lightf. (*α* salicinum. Ein Mal b. Münster L!

C. variabile Pers. Kalk b. Büren L!

C. (Pyrenodesmia) glebulosum Kbr. in litt. n. sp. Auf Geröll von rothem Sandstein in dem Rothen Grund des Solling b. Höxter entdeckt!

Zeora coarctata Ach. Auf allem Gestein ausser Kalk gemein. *α, genuina* seltner z. B. an Steinen der Egge bei Extersteinen! (daselbst auch mit in olivenfarbnen Staub zerfallendem Thallus; auch in der Steingrube daselbst ohne allen Thallus) *β*, contigua Fw. überall. Form *terrestris* Fw. (mit oft zusammengeflossnen Apoth.) auf Thon: Weinberg überm Steinthal! Solling!

Z. sordida Pers. An Felsen, Sandsteinmauern in Berggegenden, zumal im Sauerland, nicht selten (auch *β* Swartzii) Form coralloidea an d. Extersteinen zuweilen mit sehr grossen difformen Apoth.

Z. sulfurea Hffm. Marienmünster an der Kirchhofsmauer! Valdorf auf Granit! Stadtberge auf Thonschiefer! Knäppchen bei Silbach M!

Z. orosthea Ach. Sollingsklippen bei Herstelle häufig!

Lecanora badia Pers. Extersteine! Valdorf auf Granit! Mauern im Solling bei Neuhaus! Kallenhard und Bruchhäuser Steine M!

L. atra Huds.

L. subfusca L. (*α* b. expansa Ach. Grünsand b. Rüthen M!)

L. intumescens Reb.

L. Hageni Ach. (auch glaucella).

L. scrupulosa Ach.

L. pallida Schrb.

L. galactina Ach. (Auch auf der Erddecke von Mauern).

L. Flotoviana Spr. (*β* corticola Lahm. auf Wurzeln von Bäumen an Kalkfelsen und Kalkhügeln).

L. Sommerfeltiana Kbr. Seltner als vor.

L. varia Ehrh. (aber nicht var. aitema).

Ochrolechia pallescens L. *α, tumidula* Pers. Solling hinterm Winnenkiel auf Schwarzdorn! Böddeken bei Büren an Eiche L! Buchen b. Oedendahl b. Lüdenscheid v. d. M. *β, parella* L. Rother Sandstein b. Höxter z. B. Corveier Schlossgarten, Fürstenberg! Leichensteine in Brackwede b. Bielefeld! Bruchhäuser Steine M!

O. tartarea L. Extersteine in Menge, doch selten frucht! Reichlich frucht. Bruchhäuser Steine, Knäppchen bei Silbach M! b. *corticicola* Dc. Buchen b. d. Extersteinen selten! Grosse Linde zw. Asseln u. Lichtenau!

Icmadophila aeruginosa Scop. Torf und Heideboden nicht selten! Sandstein: so Extersteine, Silberbach bei Horn! Auch auf Eichenstümpfen des Solling selten!

Haematomma coccineum Dcks. Extersteine! Sollingsklippen b. Herstelle! Bruchhäuser Steine D. u. M! Süntel Schloth! Felsen beim Schlosse zu Bentheim L!

Dirina Geisleri Kbr. in litt. n. sp. An alter Birke b. Münster von G. entdeckt.

Acarospora cervina Prs. Auf Sandstein u. Granit, auch Ziegeln, besonders der Berggegenden, gemein.

A. sinopica Whlb. Bruchhäuser Steine M!

A. Heppii ined. Auf an der Erde liegendem Kalkstein b. Höxter vor der Kringel, auch auf der Fläche des Ziegenbergs!

Aspicilia tenebrosa Fw. Stimmberg bei Oer L.

A. cinereo rufescens Ach. β *caelebs* Steinblöcke bei den Extersteinen!

A. cinerea L. Sehr gemein und in vielen Formen von Stadtberge durchs Sauerland!

A. gibbosa Ach. Steine im Solling auf der Lüchtringer Weide überm Steinkrug!

A. contorta Flk. Auf Kalk überall, auch Baumwurzeln und Brettern. Auch auf der Erddecke von Mauern (var. Lundensis!)

Urceolaria scruposa L. Auf kalkigem Boden, Mauern, Felsen, Baumstämmen (Eichen und Lerchen bei Fürstenberg bei Höxter!), auch oft parasit auf Cladonien.

Phialopsis rubra Hffm. Alte Eichen, seltner Buchen: Solling sehr gemein! Extersteine u. Silbermühle b. Horn! Twier b. Höxter! Thiergarten zu Wolbeck L!

Wilmsia latens Lahm in litt. n. sp. An einem Apfelbaum im botan. Garten zu Münster von L. entdeckt!

Gyalecta Flotovii Kbr. An alten Hainbuchen des Sommerbergs b. Höxter, sonst auch an Eichen im Solling (das. und bei Rotheminde). An Eichen der Twier bei Höxter (letztere nach L sehr abweichend)!

G. cupularis Ehr. Kalkfels: Höxter gemein, Beverungen, Iburg bei Driburg, Bilstein bei Stadtberg, Horst bei Vlotho! Klüt bei Hameln (Pflümer)! Auf rothem Sandstein am Ilschen-

grund bei Höxter wenig! Auf Hilssandstein des Extersteins mit dem Bilde, fast am Gipfel neben der Treppe!

G. foveolaris Bilstein bei Stadtberge in Felsritzen, aber wenig fruchtend!

Fam. X. Lecideae.

NB. In dieser Familie, besonders aus den Geschlechtern Biatora und Biatorina, wartet noch Vieles auf seine Bestimmung.

Diploicia canescens Dicks. Münster an Linden bei Handorf und Eichen bei Wollbergen steril L! Extersteine ster.!

D. epigaea Pers. Auf Erde, bes. in Felsritzen der Kalkberge b. Stadtberge nicht selten!

Psora ostreata Hffm. An Lerchen der Spiegelsberge bei Bielefeld, auch 1 Ex. frucht.! Steril Delbrück im Hövelhofer Forst, D. u. Münster L!

Ps. lurida Sw. Ziegenberg, weniger Weinberg b. Höxter! Klüt b. Hameln! Hohenstein Schloth! Bilstein bei Stadtberge! Pöppelsche bei Lippstadt M! Wevelsberg D. u. L.

Ps. decipiens Ehrh. Auf lehmiger Erde fast aller Kalkhügel bei Höxter! Bilstein bei Stadtberge!

Thalloidima candidum Web. Sollingsklippen (roth. Sandstein!) Herstelle gegenüber an der Weser!

Th. vesiculare Hffm. Auf Kalkhügeln d. Form mit aufgeblasnen Lappen fast überall gemein! Mit zusammenhängenden, flachen, schön entwickelten Lappen Bilstein bei Stadtberge! Horst bei Vlotho! Mit schwammigem, ausbleichendem, zusammenhangendem Thallus an Kalkfelsen z. B. Ziegenberg bei Höxter! Mit dürftigem, fast körnigem Thallus bei Stadtberge mit Dipl. epigaea, auch Pöppelsche bei Lippstadt M!

Blastenia erythrocarpea Prs. Münster auf einem Grabdenkmal von Sandstein L! (Apoth. vom Thall. bekleidet, vielleicht spec. verschieden).

Bl. ferruginea Huds. *α* gemein auf Thonschiefer b. Stadtberge! u. Kallenhard M! auf altem Holz der Haar b. Lippstadt M! Form mit schwachem, aus dem Grauen ins Gelbe gehenden Thallus bes. an jüngern Eichen, Linden! Am gemeinsten an Bäumen mit dickem grünlichen Thallus. Eine

höchst auffallende Form mit grauem, dickem, fast korallenartigem Thallus an Buchen bei den Extersteinen!

Bacidia rosella Pers. An Eichen, Linden, Roth- u. Weissbuchen: Weinberg, Twier, Heilgegeistholz bei Höxter! Münster bei Handorf an e. Obstbaum L!

B. rubella Ehrh.

B. carneola Ach. Besonders schön u. viel an alten Buchen und Eichen bei den Extersteinen! Eichen im Solling bei Höxter selten! ebenso im Holsche Brock bei Bielefeld! Münster L!

B. abstrusa Wllr. Linde am Tanzplatz des Weinbergs bei Höxter! Eiche bei den Extersteinen! Linde im Schlossgarten zu Münster L!

B. anomala Fr.

B. Beckhausii Kbr. in litt. n. sp. An jüngeren Eichen des Ziegenbergs und Heilgegeistholz bei Höxter entdeckt! Scheibe aus grau in Schwarz, wie bestäubt.

B. atro grisea Del. Weissbuchen u. Eichen d. Solling bei Höxter gemein! Schlossgarten bei Münster L!

B. coerulea Kbr. in litt. n. sp. Münster im Schlossgarten an Hollunder u. Weiden G. u. L! Ebenso, auch an Xylosteum, b. Höxter gemein!

B. inundata Kbr. Im Bach vor der Silbermühle b. Horn!

Biatorella Rouselii D. Not. Auf Thonboden bei Höxter: am Galgstieg! auch am Hohlweg im Petri-Felde!

Biatorina pineti Schrd. An Fichten, Eichen, Föhren, Lerchen, Birken verbreitet!

B. cyrtella Ach.

B. globulosa Fell. An Eichen verbreitet.

B. ceramonea Mass. Kalkstein und Klippen des Ziegenbergs u. bes. an d. kleinen untersten Mauer am Steinthal b. Höxter!

B. proteiformis Mass. (Bilimbia Erysibe Kbr.) Auf feuchtem Gestein, gern an Gränzsteinen, gemein u. in viel. Formen.

B. pilularis Kbr. in litt. n. sp. An Buchen zwischen Galgstieg u. Mittelsberg b. Höxter! so wie b. Wolbeck b. Münster W. und G.

B. synothea Hipp. Kiefern bei Telgte u. Pappeln b. Münster L! Lerchen bei Driburg!

B. lenticularis Fw. Einmal auf Kalk bei Büren L!

Biatora decolorans Hffm. (Form aporetica Ach. Steinkuhle bei Bielefeld auf Erde!)

B. flexuosa Fr. Hartes Baumholz! Föhrenstümpfe am Weinberg! Eichenstümpfe im Solling gemein! Marienmünster! Delbrück D!

B. rivulosa Ach. Extersteine! Bruchhäuser Steine M! Stimmberg bei Oer L! *β, corticicola* Buchen bei den Extersteinen! Birken am Astenberg M!

B. uliginosa Schrd. a u. b. gemein.

B. turfosa Mass. Münster (Fuisting!)

B. minuta Schaer. An mittelalten Eichen verbreitet.

B. hyalinella Kbr. Weissbuchen bei Albersloh L! Pappeln bei Bielefeld!

B. viridescens Schrd. *b. putrida* Kbr. Solling gemein auf modernden Eichen!

B. vernalis L. In Berggegenden auf der Erde (bes. auf Mauern) u. über Moos.

B. tabescens Kbr. Nienberge L! u. wohl sonst.

B. conglomerata Heyd. Hollunder im Schlossgarten zu Münster L!

B. Ehrhartiana Ach. Eichen um Höxter nicht selten! Extersteine!

B. polytropa Ehrh. Auf Sandstein u. Mergel der Berggegenden gemein.

B. rupestris Scop.

B. lucida Ach. Stimmberg b. Oer L!

B. dispersa Kbr. in litt. n. sp. Sehr gemein auf Kalkstein b. Höxter, Bielefeld!

B. umbrosa Mass. Feuchte Steine im Schlossgarten bei Münster L!

B. guestfalica Lahm in litt. n. sp. Heide bei Münster auf Kiesel und Feuerstein von Lahm entdeckt!

B. ochrostoma Hepp. An Lerchen, Föhren, auch Birken.

Pyrrhospora quernea Dcks. An ältern Eichen in Wäldern verbreitet. Wilbergen auch an Fichten L!

Bilimbia faginea Kbr. An jungen Hollunder, Schneeball, Eschen, Fichten u. s. w. gemein.

B. paralaeta Mass. An Pappeln, Ahorn, Sumach u. s. w. nicht selten.

B. Erysibe Kbr. s. Biatorina proteiformis!

B. calamophila Kbr. in litt. n. sp. Schilfdach in Greven, von Lahm entd.!

B. milliaria Fr. Auf Heideboden der Sandsteinberge, Moos über Sandstein hier u. da! Auch Loddenheide b. Münster G.

B. lignaria Ach. An Baumstämmen, bei alten Eichenstümpfen. *β saxicola* Kbr. Ibbenbüren auf Sandstein L!

B. trochiscus Kbr. in litt. n. sp. Auf Sandstein der Extersteine an Einer Stelle, aber in Menge, entdeckt!

B. sphaeroides Smmf. Form muscorum die gemeinste, terrigena d. seltenste.

B. mullea Kremp. Warburg an Fichte. G.

B. sabulosa Mass. Horststeine bei Vlotho über Moos!

Abrothalus Smithii Tul. Auf Imbr. saxatilis, tillacea, auch olivacea.

A. microspermus Tul. Hier u. da.

A. Ricasolii Mass. An alten Eichen bei Münster (Fuisting!)

Celidium Stictarum Kbr. Kapenberg bei Höxter! Astenberg M! Zwischen Warstein u. Hirschberg M!

Diplotomma albo-atrum Fw. *α* u. *β* nicht selten *γ Lahmianum* Kbr. in litt. (d. eingesenkten Früchte von e. krenulirten Thallusrande gekrönt) Eichenstumpf bei Walstedde im Münsterland L!

D. zabothicum Kbr. Eschen im Schlossgarten zu Münster L!

D. calcareum Weis Büren L!

Buellia stigmatea Ach. Rother Sandstein d. Solling gemein! Kleine Egge b. Valdorf!

B. ericetorum Kbr. exsicc. Loddenheide bei Münster von G. entd.!

B. fuscula Kbr. n. sp. Eiche bei Münster (Fuisting!)

B. parasema Ach.

B. punctata Flk.

Catillaria premnea Fr. Ahorn, auch Eichen bei Nienberge bei Münster sehr schön L!

C. chalybea Mass. Steindach eines Gartenhauses b. Münster L!

Lecidella sabuletorum Schrb. b. aequata Flk. Hier und da!

L. goniophila Flk.

L. pruinosa Ach. Sandsteine der Spiegelsberge bei Bielefeld!

L. spilota Fr. Extersteine! Stimmberg bei Oer L!

L. personata Fw. Dörnther Klippen bei Ibbenbüren. Ein Mal L!

L. opaca Duf. Uebergangskalk bei Stadtberge, bes. am Bilstein!

L. enteroleuca Ach.

L. turgidula Birkenrinde und Birkenholz im Solling bei Höxter!

L. Laureri Hepp. Zitterpappeln bei Münster L!

L. exilis Kbr. Im bot. Garten zu Münster einmal an einem Brett L!

L. eluta Fw. Münster an Buchenwurzeln L!

Lecidea contigua Hffm. Kalkstein b. Höxter! (th. lacteo).

L. platycarpa Ach.

L. crustulata Flk.

L. fumosa Hffm. D. Form grisella Flk. in Berggegenden n. selten! Ohne Thallus auf Granit b. Valdorf!

L. connivens Kbr. in litt. n. sp. Einmal bei Ibbenbüren L!

L. sylvicola Fw. Blöcke unter den Extersteinen!

Megalospora sanguinea L. Einige Exemplare von Dr. D. bei Brilon, und zwar auf Kalkstein! wohl auch sonst im Sauerland.

Rhizocarpon petraeum Wulff.

Rh. Beckhausii (Lecidea B.) Hepp. in litt. n. sp. Solling b. Höxter mit Scolicioip. compactum.

Rh. geographicum L. Häufig an Granit, Sandstein, Thonschiefer, Porphyr u. s. w. In Kalkgegenden daher selten (Bielefeld nur einmal auf Ziegel!) Form urceolatum Schaer auf quarzigem Gestein bei Kallenhard M!

Sacogyne pruinosa Ln.

S. regularis Kbr. Auf fruchtliegendem Kalkstein viel seltner: Kringel bei Höxter! Büren L!

Raphiospora flavo-virescens Borr. Heideboden: sehr schön auf Erddecke der Mauern b. Neuhaus im Solling! Burnegge bei Valdorf! Delbrück b. Col. Heimann an Wällen D! Lüdenscheid in Hohlwegen auf der Loh nach v. d. M. Mauritzheide bei Münster G. L. W.

Scoliciosporum compactum Kbr. *α* asserculorum Schrd. Münster im Schlossgarten an e. Brett L! *β* saxicolum Kbr. Solling auf Steinen der Weide hinterm Steinkrug!

Sc. holomelaenum Flk. An e. Granitstein bei Münster G!

Sc. viridescens Mass. Auf Erde, Moos, Grasblättern u. s. w. Holsche Brock bei Bielefeld! Weinberg bei Höxter überm Steinthal! Albersloh bei Münster L!

Sc. molle Borr. Am Grunde alter Buchen u. Weissbuchen hier und da.

Dactylospora Floerkii Kbr. Auf Pertusaria an Buchen und Eichen b. d. Extersteinen! an Weiden b. Münster (Fuisting!) *β*, *Phlyctidis* Scheibe grösser, heller, Sporen grösser! Mit vor. auf Phlyctis!

D. Beckhausii Kbr. in litt. n. sp. Auf bröcklicher Eichenrinde b. d. Extersteinen und im Solling entd.! (viel grösser als vor.)

Pragmopora amphibola Mass. An Kiefern hier u. da!

Schismatomma dolosum Wahlb. Einmal aber in Menge, an e. jüngern Eiche des Heilgegeistholzes b. Höxter!

Fam. XI. Bacomyceae.

Sphyridium placophyllum Fr. Auf Heideboden! Kleine Egge b. Valdorf, auch 2 Mal fruchtend! Steril am Weg hinter'm Kahlenberge beim Schiessplatz u. auf dem Rücken des Spiegelbergs b. Bielefeld! ebenso Astenberg M! Lüdenscheid in der Worth und am Weg n. Brüninghausen in der Schlittenbach v. d. M!

Sph. fungiforme Schrd. *α* rupestre Pers. auf Fels, Erdboden, auch Holz, *β* carneum Flk. viel seltner: Spiegelsberg b. Bielefeld! Münster W.

Fam. XII. Graphideae.

Lecanactis abietina Ach. Spermogonien-Form nicht selten an Eichen, Buchen, Weissbuchen! mit Apothec. an Eichen b. Wolbeck b. Münster G! *β rupium-picarum.* An schattigen Stellen der Extersteine mit reichlichen Apothec.! (von Kber. als nicht verschieden anerkannt).

L. biformis Flke. Mit Apothecien nur selten im Solling, bes. bei Fürstenberg!

L. illecebrosa Duf. Eichen gemein.

L. lyncea Sm. Eichen im Thiergarten bei Wolbeck bei Münster G!

L. atro-alba Knplh. in litt. ad interim. Wie vor. L.

Opegrapha plocina Ach. Extersteine sehr gemein! Sandsteinfels beim Schlosse zu Bentheim L!

O. saxatilis Dc. An Kalk, seltner an Sandstein (auch β pruinosa Kbr. an Kalkstein im Jostberg bei Bielefeld!)

O. atra Pers.

O. bullata Pers.

O. herpetica Ach. (var. ocellata bes. an jüngern Eichen).

O. varia Pers.

Zwackhia involuta Wllr. An alten Eichen, seltner Buchen.

Graphis scripta L. (var. dendritica einmal an einer alten Buche des Galgstieg bei Höxter!)

Patellaria atrata De Not. Auf entrindeten Buchenwurzeln bei Höxter! Münster L!

Beckhausia nitida Hampe in litt. n. gen. Entdeckt an Erlen im Holsche Brock bei Bielefeld, wo sie sehr häufig ist! Später auch bei Höxter an Haseln im Solling, auch einmal an Linde! Haseln bei Münster Fuist. u. L!

Arthonia vulgaris Schaer. (var. radiata Pers. nicht selten an alten Eichen im Solling!)

A. gregaria Weig. Zerstreut an glatter Rinde der Buchen, Weissbuchen, Haseln (zahlreich nur im Rothen Grund des Solling!)

A. ochracea Duf. In grosser Menge an jungen Weissbuchen im Holsche Brock, und sehr schön im Jostberg bei Bielefeld! Rothe Grund im Solling wenig! Nienberge L!

A. epipasta Ach.

A. punctiformis Ach.

Arthothelium Lahmianum Kbr. in litt. n. sp. an einer alten Eiche über dem rothen Grunde des Solling entdeckt!

Leprantha fuliginosa Turn. An Eichen hier u. da.

L. impolita Ehrh. Wie vor.

L. cinereo-pruinosa Schaer. Eichen bei Fürstenberg im Solling selten!

Pachnolepia decussata Fw. Klippen des Ziegenbergs bei

Höxter! auch wenig an rothem Sandstein der Sollingsklippen das.! Stadtberge! Büren L!

Coniangium luridum Fr. An Eichen, Lerchen, Föhren hier und da, bes. am Grunde der Stämme.

Bactrospora dryina Ach. In den Ritzen alter Eichen u. selten (äusserst gemein im Solling!)

Trachylia arthonioides Ach. Extersteine nicht selten! (thall. aus Roth in Gelb u. Grau).

Fam. XIII. Calycieae.

Apolium tigillare Ach. Sehr vereinzelt an alten Brettern: bei den Extersteinen! Delbrück D! Gimbte im Münsterland L!

A. tympanellum Ach. *α* und *β* hier u. da.

Sphinctrina turbinata Pers. Sehr veränderlich.

Calycium nigrum Schaer *β* curtum Turn. gemein, *α* granulatum 1 Mal an Lerche b. Driburg.

C. pusillum Flk. An entrindeten Eichen; am Weinberg bei Höxter auch an Rinde alter Lerchen u. Föhren!

C. populneum De. Brand. An welkenden Zweigen der Balsampappel am Felsenkeller bei Höxter! (sonst wohl übersehen).

C. albo-atrum Flk. Eichen im Solling und Heilgegeistholz b. Höxter.

C. lenticulare Hffm. An Eichen und Weiden zerstreut.

C. cladoniscum Schl. Eichenstümpfe im Solling!

C. atro-viride Kbr. Mit vor.! Schlagbäume zu Handorf u. Nienberge L!

C. hyperellum Ach. An Birken hinterm Winnenkiel im Solling gemein! Eiche u. altes Holz b. Nienberge Fuisting!

C. trachelinum Ach.

C. adspersum Pers. Eichen der Berggegenden gemein.

C. disseminatum Ach. Heilgegeistholz bei Höxter an Eiche!

Cyphelium melanophaeum Ach. An Eichenholz im Heilgegeistholz bei Höxter 1 Mal! Delbrück an Föhren des Hövelhofer Forstes D! Pfosten bei Münster G!

C. trichiale Ach. An Nadelholzstämmen, weniger an Eichen der Berggegenden (scheint bei Münster zu fehlen) *β filiforme* z. B. Birken beim Winnenkiel im Solling!

C. stemoneum Ach. An Kiefern, Fichten, Lerchen, auch Eichen und Fichtenbrettern gemein.

C. albidum Kbr. An mulmigen Eichen des Heilgegeistholzes bei Höxter!

C. subtile Pers. An einer alten Eiche des Rothen Grundes im Solling!

C. brunneolum Ach. An morschem Holz von Eichen, Fichten hier u. da.

C. chrysocephalum Turn. Alte Eichen, Birken, Planken nicht gemein.

C. phaeocephalum Turn. Eichenpfosten zu Nienberge G. L. W!

C. chlorellum Wohlb. Birkenrinde, entrindete Eichen, freistehende Stangen.

Coniocybe furfuracea L. (β sulphurella Whlb. seltner an Eichen, Weiden, auch einmal an Buchenholz).

C. stilbea Ach. α *pallida* Pers. Holz von Weissbuchen u. Eichen, Eichenrinde im Solling und in der Twier bei Höxter β *citrinella* Kbr. öfter an entrindeten Eichen.

C. nigricans Fr. An altem Holz wie es scheint nicht eben selten, aber stets nur zufällig (mit Sphaerien) gefunden bei Bielefeld 3 Mal! Solling 2 Mal! Nienberge bei Münster 1 Mall.

Fam. XIV. Dacampieae.

Endopyrenium rufescens Ach. Auf Kalkfels, auch auf Erde bei Stadtberge, Horst bei Vlotho, Höxter!

E. pusillum Hdw. Auf kalkhaltiger Erde der Berggegenden gemein (β pallidum Ach. an feuchteren Stellen).

Dermatocarpon Schaereri Hepp. Auf der Lehmdecke der Mauer b. d. Grünen Mühle, auch auf blosser Erde des Ziegenbergs bei Höxter sehr selten!

Catopyrenium lecidioides Mass. β minutum Valdorf am Weg nach Lemgo neben der Burnegge auf Stein!

Fam. XV. Hymenelicae.

Hymenelia immersa Web. (auch b. tuberculosa Schaer.)

H. affinis Mars. Kalkfels des Ziegenbergs und Weinbergs bei Höxter! Büren L!

Petractis exanthematica Sm. Auf Kalksteinen der Berge b. Höxter, auch der Iburg bei Driburg!

Thelotrema lepadinum. An alten Eichen, seltner Buchen hier und da. *β saxicolum* Extersteine nicht selten!

Fam. XVI. Verrucarieae.

NB. Auch hier bleibt noch viel Ungewisses zurück.

Sychnogonia Bayrhofferi Zw. An Weissbuchen des Solling bei Höxter nicht selten! an alten Buchen bei den Extersteinen! (meist unter Hypn. trichoman).

Verucaria fusco-atra Wllr.

V. fuscella Turn. b. glaucina Ach. Kalk: Weinberg bei Höxter, das. aber auch auf rothem Sandstein der Stadtmauer und Sollingsklippen! Stadtberge! Büren L!

V. viridula Schrd. Bentheim an Sandsteinfels L!

V. elaeina Boss. Sehr gemein und variabel.

V. rupestris Schaer.

V. muralis Ach.

V. purpurascens Hffm. Klippen des Ziegenbergs bei Höxter!

V. plumbea Ach. Kalkfels der Pöppelsche b. Lippstadt M!

V. epigaea Pers. In Berggegenden häufig.

Gongylia glareosa Kbr. Valdorf über Gras u. s. w. der kleinen Egge!

Thelidium rubellum Chaub. Büren L!

Acrocordia tersa Kbr. An Linden, Eichen, Weissbuchen hier und da.

A. gemmata Ach.

A. glauca Kbr. Weissbuchen in d. rothen Grund des Sollings n. selten, auch an einer Rothbuche des Galgstiegs und Rosskastanie der Weinberge! Buche bei der Silbermühle bei Horn.

A. conoidea Fr. Bilstein bei Stadtberge!

Lembidium polycarpum Flke. An jüngern Eichen, seltner Weissbuchen u. Linden.

L. macrocarpum Hampe in litt. n. sp. An Buchenwurzel des Weinbergs entdeckt.

Pyrenula nitida Schrd.

P. luecoplaca Wallr. Eichen hier und da.

P. Coryli Mass. Schlossgarten zu Münster häufig L!

Sagedia Harrimanni Ach. Steine im Schlossgart. z. Münster L!

S. maculoris Wallr. Wie vor!

S. aenea Wallr.

S. affinis Mass. Wallnussbaum b. Wellbergen b. Münster L!

S. lactea Kbr. An Buchenwurzel unterm Weinberg bei Höxter am Weg nach Albaxen!

S. Thuretii Hepp. Auf theilweis entrindeten Fichtenwurzeln am Fuss des Weinbergs bei Höxter in Menge!

Arthopyrenia analepta Ach.

A. cinerea-pruinosa Schaer. Fast an allen jüngern Rosskastanien d. Weinbergs bei Höxter!

A. cerasi Schraed.

A. grisea Schlch.

A. rhyponta Ach.

A. Fumago Wallr. An jungen Eschen bei Höxter!

A. Koerberi Lahm in litt. n. sp. An Steinen im Schlossgarten zu Münster entd!

Leptoraphis oxyspora Nyl.

L. Tremulae Kbr. (Auch an Eschen).

Microthelia Micula Fw. An e. Eiche beim Kreuz bei Marienmünster!

M. pygmaea Kbr. Auf einem Stein im Schlossgarten zu Münster L!

Fam. XVII. Pertusarieae.

Pertusaria rupestris Dc. Extersteine! Steinkuhle bei Bielefeld! Sollingsklippen bei Herstelle! Bruchhäuser Steine D. u. M.

P. communis Dc.

P. leioplaca Ach.

P. Wulfenii Dc.

P. cyclops Kbr. ad intim litt. n. sp. Weissbuche bei Albersloh L!

Microglaena Wahlrothii Kbr. Münster an verschiedenen Pappeln L!

Phlyctis agelaea Ach.

Phl. argena Ach.

Ser. II. Homoeomerici.

O. IV. Gelatinosi.

Fam. XVIII. Lecothecieae.

Lecothecium corallinoides Hffm. (Auch auf Holz an windigen Orten).

Micaraea prasina Fr. Solling auf faulen Eichen b. Rotheminde!

Fam. XIX. Collemeae.

NB. Auch von diesem Genus bleibt e. Anzahl, zumal nur steril gef., Formen vorläufig zurück.

Collema cheileum Ach. *α, verum* Kbr. Auf Thon, Lehmmauern bei Höxter! Beverungen! Büren L! Auch Sand bei der Lohmühle bei Bielefeld! Nur steril. *β, byssinum* Hffm. Auf naktem Thon an d. Abhängen über d. Weser b. Höxter z. B. Tonenburg, Steinkrug!

C. tenax Sw. Kalkgrund: Sparenberg bei Bielefeld! zwischen Galgstieg u. Mittelsberg b. Höxter!

C. pulposum Bernh. *β, granulatum* Sw. Auf Kalkboden z. B. Ziegenberg bei Höxter ster.

C. microphyllum Ach. Fruchtend an Pappel bei Münster (Fuisting!) Ster. an Buchen zw. Driburg u. Siebenstein!

C. furvum Ach. (geht auch auf Baumwurzeln).

C. granosum Wuff. Steril auf feuchtem moosigen Kalkfels! Höxter häufig (selten auch auf rothem Saudstein!) Driburg bei Iburg und Katzohl! Wevelsburg D!

C. multifidum Scop. Kalkfels bei Stadtberge häufig! (*γ* polycarpum bes. auf dem Bilstein!) Warstein u. Pöppelsche bei Lippstadt M!

C. Schraderi Brnh. Kalksteingeröll des Ziegenbergs bei Höxter häufig! auch Brunsberg! (geht auch auf Buchenwurzeln).

C. bacillare Wllr. Auf kalkigem Thonboden: Bielefeld am Alten Berg und Alten Johannisberg! Höxter nur selten am Galgstieg u. Ziegenberg! (Hampe möchte es für eine erdbewohnende Form der vor. halten).

Synechoblastus flaccidus Ach. Steril: Sollingsklippen bei Herstelle! Margarethenberg bei Minden! Mauern in Alfen b.

Solzkotten D! Kalkfels im Dorf Menzel bei Lippstadt M! *β hydrelus* mit Endocarpon fluviatile im Solling!

S. Vespertilio Lightf. Nur steril! Buchenwurzeln äusserst gemein an der Iburg bei Driburg! Höxter! Auch an bemoosten Felsen! Höxter! und wie es scheint bes. gemein im Sauerland (Bruchhauser Steine, Hölle bei Winterberg, Knäppchen bei Silbach u. s. w. M!) An Weiden bei Valdorf! Hierher wohl das Coll. rugestre der Flora von Lüdenscheid (an Pappeln in der Elspe).

Fam. XX. Leptogicae.

Leptogium lacerum Ach. (auch *β* u. s. w.) In Berggegenden überall.

L. sinuatum Hds. Wie vor. aber viel seltner, auf Kalk u. moosigem Thonboden.

L. tenuissimum Dicks. Auf blosser Erde, auch zuweilen am Grunde der Stämme * *bolacinum* Ach. wenig auf der Stadtmauer bei der Schleifmühle in Höxter!

L. subtile Schrad. An Hohlwegen: unter d. Steinkuhle b. Bielefeld! Münster (Fuisting!) Steril an e. hohlen Weide bei Dünne bei Bünde! (Polychidium muscicolum vermuthl. im Sauerland bei Brilon, aber nur ster. gef.)

Fam. XXII. Porocyphcae.

Porocyphus coccodes Sw. Büren L!

Fam. XXIII. Obryzeae.

Obryzum corniculatum Hffm. Auf kiesig-sandigem Boden: vor dem Holsche Brock bei Bielefeld! Iburg bei Driburg D. Steril!

Nach Dr. Körber's Mittheilung ist Lec. eluta u. Diplot. zabothicum zu streichen, Rinod. lurida = R. controversa Mass.

Bonn, Druck von Carl Georgi.

Fig. 1.

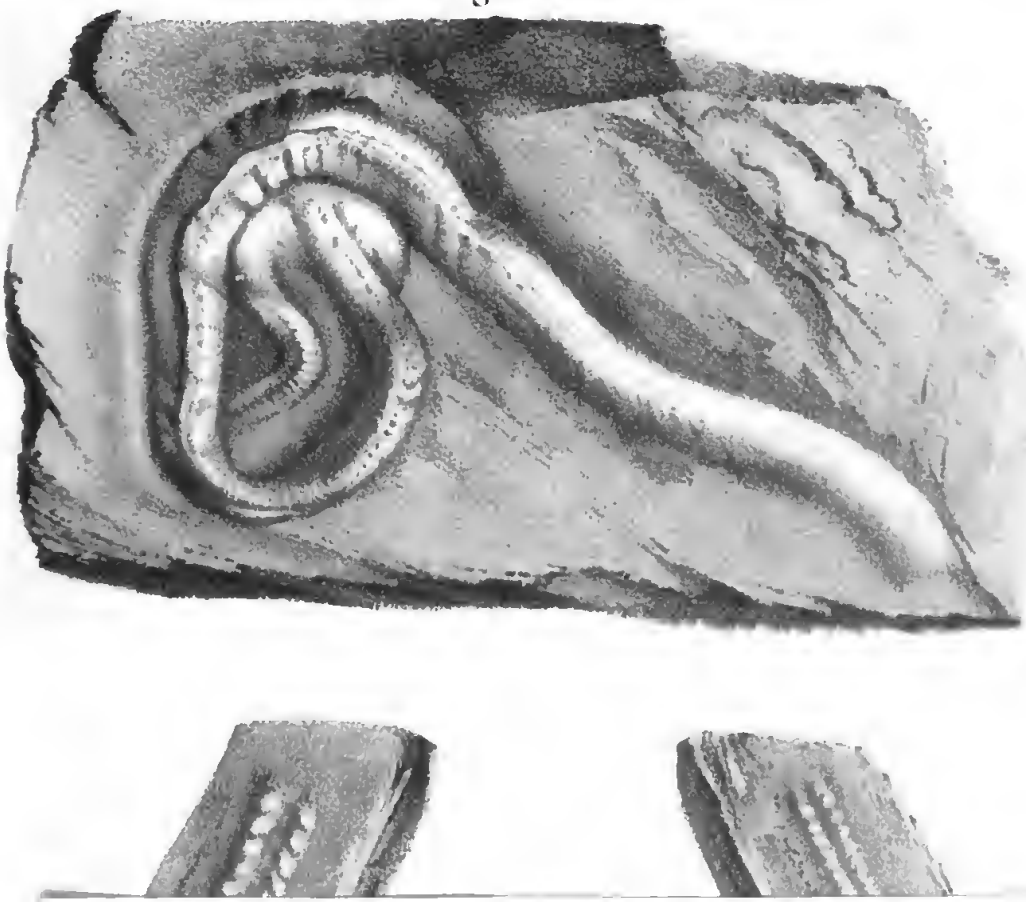

Fig.

Sitzungsberichte

der

Niederrheinischen Gesellschaft für Natur- und Heilkunde zu Bonn.

Physicalische Section.

Sitzung vom 4. Januar 1859.

Professor Baumert theilte einige Resultate seiner, in Gemeinschaft mit Herrn Prof. Landolt ausgeführten Untersuchung über das Kaliumamid mit. An die allgemeinen Verhältnisse der primären Amide anknüpfend, besprach derselbe die Gesichtspuncte, welche bei der Untersuchung leitend gewesen waren, indem er sie genauer durch den Zersetzungsvorgang erörterte, der bei Einwirkung des Chlorbenzoyls auf die genannte Verbindung Statt hat. Schliesslich theilte der Redner eine für die Darstellung des Kaliumamids besonders geeignete Methode mit.

Geh. Medicinal-Rath, Prof. Mayer sprach über Parthenogenesis perispermica seu praevia. „Die Besprechung der Lehre der Parthenogenesis erfordert, ehe ich in das Detail der dafür vorgebrachten Beobachtungen und Beweise prüfend und bestätigend eingehen kann, noch eine vorläufige allgemeine Erörterung. Der Generations-Vorgang wird bekanntlich durch zwei Factoren vollbracht oder ist ein Product von diesen, nämlich von dem männlichen und weiblichen Factor. Je nachdem der eine oder der andere Factor specifisch überwiegt, ist das Product verschieden, d. i. das Erzeugte mehr dem Vater oder der Mutter in Körperbau, Mischung, selbst in psychischen Eigenschaften ähnlich. Wie tief diese gegenseitige Energie der beiden Factoren in die Organisation der Frucht, in die äussere und innere, eingreift, ist bekannt; nicht nur hat der dem Vater gleichende Knabe dennoch oft die

Lunge, so zu sagen, die Gesprächigkeit der Mutter; das der Mutter ähnliche Mädchen die Stirn, den Muth des Vaters; auch die Warze von diesem verunstaltet oft das schöne Muttergesicht der Tochter, und das Muttermal dient zur Erkennung des dem Vater ähnlichen Knaben. Noch deutlicher tritt dieses gegenseitige Einwirken der Geschlechts-Factoren hervor bei erblichen Fehlern und Krankheiten. Fassen wir nun die beiden Factoren näher ins Auge, so finden wir, trotz der einander die Waage haltenden Wirkung auf das Geschlechts-Product, eine grosse organische Differenz beider. Der weibliche Zeugungsstoff bildet eine in sich geschlossene Organisation mit präformirten Organen, das Ei. Bei verschiedenen niederen Thieren, Haien, Rochen u. s. f., besitzt es Anhänge, im Voraus gebildet, zum Anheften; der Same der Pflanzen hierzu den Pappus oder das Federchen, das Desma, die Cauda, Ala, den Elater (Lebermoose) u. s. f. Die äusserste Schicht des Eies ist bei den Säugethieren das Flockenchorion für den Uterus, bei Eierlegenden die Schalenhaut. Darunter das eigentliche oder Endochorion. In seiner Höhle liegt der Dotter, von seiner, immer durch chemische Mittel darstellbaren, Dotterhaut umgeben; ferner der Keimstock und das Keimbläschen. In und aus diesem entwickeln sich schon vor der Befruchtung grössere und kleinere Bläschen (Kleimfleck Wagner's), welche aber sogleich auf die Oberfläche treten, hier ihre Gährung oder ihr Zerfallen fortsetzen und in den Keimstock eindringen. Es ist dieses die erste oder Selbst-Befruchtung des Eies, Idiogenesis, oder die Erzeugung des Vorkeims (Perispermum), daher von mir Parthenogenesis perispermica genannt. Es hat dieselbe schon häufig die Furchung des Dotters oder vielmehr des Keimstockes zur Folge. Wir müssen aber noch weiter gehen. Der Dottersack setzt die Bildung eines Dotterganges, Ductus vitellarius, wenn auch kaum wahrnehmbar, mit und voraus, dieser wieder den eines Dünndarmes, dieser den ganzen Darmcanal. Aehnliche Evolution möchte ich vom Keimbläschen, das ich, jedoch bloss hypothetisch, mit dem Allantois-Bläschen gleichgestellt habe, in Betreff der Mitbildung der Genitalien und Urin-Organe vermuthen. Auch die Mikropyle ist vielleicht desshalb lange vor der Befruchtung vorhanden und als ein Spiraculum

anzusehen, woran die Respirations-Organe anschiessen. Ein Punctum saliens ruht noch, und das Gehirn und Rückenmark ist wohl da, aber als klare Flüssigkeit noch ununterscheidbar im Keimstock vorhanden. So ist der ganze Embryo also präformirt, und ist dieses die Parthogenesis primitiva. Wie weit kann nun diese Präformation für sich voranschreiten? Bei den höheren Thieren nicht über die Dotterfurchung hinaus. Bei den Pflanzen und niederen Thieren weiter, worauf ich später bei der Darstellung der Parthenogenesis der Letzteren zurückkommen werde. Demgemäss habe ich früher schon (Niederrhein. Jahrbücher, 1821) den Satz aufgestellt: „Vor dem Zeugungs-Acte sind in dem weiblichen Zeugungsstoffe schon bestimmte Theile vorhanden, welche für die Existenz des künftigen, in ihm sich entwickelnden, Individuums berechnet und dazu im Voraus organisirt sind.“ Diese präformirte Organisation, dieses Schema Embryonis, ist also ad oculos bei allen Thieren nachzuweisen, ebenso bei den Pflanzen, obwohl hier über die einzelnen Organe des Eies noch keine Uebereinstimmung der Phytologen vorhanden ist. Es schwebt bei ihnen nämlich noch die Controverse, ob ein eigenes Embryo-Bläschen sich vorfinde, oder ob dieses (Schleiden) der abgeschnürte Pollenschlauch sei. Jenes stimmt mit der animalischen Organisation überein, eben so die Ansicht des Eindringens blosser Kügelchen des oft ja nur anliegenden Pollenschlauch-Endes.

Eine weit einfachere Organisation zeigt nun aber das wesentliche Element des männlichen Zeugungsstoffes, das Spermatozoid, mit automatischer Bewegung, die spiralförmig, wie die des Eies rotatorisch. Eine Röhre bloss mit Anschwellung und Endfaden, Kügelchen dort, die ich auch bis in diesen etwas eingedrungen fand. Das Erscheinen des Spermatozoids im Ei, im Dotter und Keimstock, ist erwiesen (Meissner). Es bleibt aber auch bloss an der Peripherie (van Beneden) oder aussen am Ei bei den Fucoideen (Thuret). Wahrscheinlich gibt es seine inneren Kügelchen (die des sog. Kopfes, der somit Leib) durch den Endfaden (als ein Trichocephalus) an den Keimstock ab und löst sich selbst in solcho auf. Darauf folgt die Dotter-(Keimstock-) Furchung und die weitere Entwicklung. Wesentlich scheint

hierbei, dass sich diese kleinen Kügelchen mit den grösseren des Keimbläschens vereinigen. So atomistisch jene sind, so ist doch ihre Formationskraft die gleiche, und erleidet ja, wie gesagt, durch sie der weibliche Zeugungsstoff oder der Keimstock eine metabolische, formelle und qualitative Umwandlung. Man muss vielleicht eine innere Affinität der, in Betreff der verschiedenen Organe, homogenen Kügelchen annehmen. Ich stellte demgemäss auch früher (l. c. 17) den Satz auf: „„Alles, was von der bildenden Kraft des weiblichen Zeugungsstoffes behauptet wurde, gilt auch von der bildenden Kraft des Mannes.““ Bei dieser gegenseitigen Durchdringung des männlichen und weiblichen Zeugungsstoffes oder bei dieser Assimilation beider, wodurch die Aehnlichkeit zwischen Eltern und Kindern vermittelt wird, ist aber von dem Geschlechts-Unterschiede völlig abzusehen. Nicht selten jedoch beobachtet man, dass diese Assimilations-Influenz der Eltern auf die Frucht, um mich so auszudrücken, nur gering, ja, fast null ist, in Fällen nämlich, wo das Kind nicht den Eltern, sondern dem Grossvater oder der Grossmutter ganz ähnlich aussieht. Wie weit diese Descendenz oder diese Erblichkeit reiche, bis zum dritten, vierten etc. Gliede, ist durch Beobachtung nur bei der Familie der Bilfinger festgestellt. Wohl steht geschrieben, Gott strafe bis ins siebente Glied, und ist die Erbsünde ein Fait accompli. Es ist hier also nicht mehr die Macht des Individuums, es ist die der Gattung, welche zu Tage tritt. Man könnte daraus die Verschiedenheiten der Menschen-Racen aus Einem Paare ableiten, allein so weit erstreckt sich dieser Einfluss nicht, oder er greift nicht so tief in die Organisation ein. Die Race ist eine Subspecies. Nur Spiel-Arten gehen von jenem Einflusse der Voreltern aus, Albinos-Bildung, Riesen-, Zwerg-Bildung, Erbfehler, Bilfinger u. s. f. Wiederholen muss ich aber noch einmal die Bemerkung, dass bei dieser Aehnlichkeit der Kinder mit den Eltern von dem Geschlechts-Unterschied ganz abzusehen sei. Der überwiegende Einfluss des Mannes auf Hervorbringung von Knaben, oder der Mutter auf die von Mädchen, ist eine Fabel. Es ist ein physiologisch-statistisches Gesetz, dass die Geburten von Knaben zu denen von Mädchen sich verhalten im Durchschnitt wie 21 : 20. Dieses Ge-

setz erleidet nur geringe Abänderung, so dass in einem Jahre etwas mehr Knaben, im anderen etwas mehr Mädchen, als jene Normalzahl besagt, eben so im Frühjahre bisweilen mehr Knaben, im Herbste mehr Mädchen zur Welt kommen. Es ist das Steigen und Fallen des organischen Barometers. Dasselbe Gesetz waltet auch über die Krankheiten der Menschen und der Thiere. Wenn die Cholera wüthet, hört der Typhus auf, und wenn jene erlischt, tritt dieser wieder hervor. Der Arzt nennt dieses Genius epidemicus, ohne recht zu wissen, was er sagt. Freilich ist es, um bildlich zu reden, ein Genius, der über allem Lebendigen schwebt und ihm die Gesetztafel für Werden und Vergehen vorhält.

Es findet also in dem reifen weiblichen Individuum bereits eine Organisirung des Zeugungsstoffes Statt, oder eine Parthenogenesis perispermica, Idiogenesis. Man könnte nämlich sagen: die Placenta setzt eine Vena placentalis (umbilicalis) voraus, diese geht in ihre Pars hepatica unmerklich über und sofort in einen Theil der Leber, die Dotterblase setzt eine Vena vitellaria, und einen Ductus vitellarius voraus und beide wieder ein Darmstück, zu welchem sie sich begeben, dasselbe gilt von der Allantois, deren Gang eine Urinblase präsumirt, von dem Amnion, das nur für seinen Embryo passt. Alle Partes extraumbilicales bedingen gewisse Partes intraumbilicales, die nur so und nicht anders sein können, und der Nabel ist die Gränze zwischen Generatio perispermica und Generatio endospermica. So wie aber der Lebensfunke innerhalb durch die Influenz des männlichen Zeugungsstoffes erwacht, tritt die Action des Endosperms nach aussen in die Pars perispermica ein, es bilden sich neue Gefässe, die Arteria vitellaria, Arteria placentalis, die der Allantois und des Amnion. Eben so sehen wir bei der Pflanze, dass der Keimsack eine verschiedene Form (Gemmula orthotropa, anatropa, campylotropa) für den verschiedenen Embryo vorgebildet zeigt, dass die Mikropyle eine verschiedene Stellung hat, für den verschiedenen Eintritt des Pollenschlauches, der seinen Staub in die Keimblase ergiessen soll, u. s. f. Auch nimmt die Bohne ihren Dotter (Eiweiss) eben so mit sich, wie das Hühnchen ihn in seinen Unterleib einschliesst, oder der junge Haifisch mit ihm noch einige Zeit lang im Meere herum-

schwimmt. Jedoch bleibt in der Regel der Keimstock im ruhenden Zustande und entwickelt sich erst durch den Contact des männlichen Zeugungsstoffes. Neuere Erfahrungen haben aber gelehrt, dass diese Parthenogenesis ohne Zutritt des letztern weiter fortschreiten und für sich bis zur völligen Entwicklung des Eies zum Embryo, zur Bildung des Endosperma, Binnenkeims (Embryo's) führen könne, namentlich bei niederen Thieren, oder dass diese Parthenogenesis perispermica in eine Parthenogenesis completa, endospermica übergehe, worüber ich in einem späteren Vortrage zu handeln gedenke.

Geh. Bergrath Prof. Nöggerath sprach über die Steinkohle in der Lias-Formation in der Gegend von Fünfkirchen in Ungarn, auf Veranlassung der dort vorkommenden merkwürdigen kugelförmigen Steinkohle, wovon jüngst Herr Bergmeister Bauer aus Eschweiler ein Exemplar von seiner Reise nach Ungarn für das naturhistorische Museum der k. Universität mitgebracht hatte, welches vorgezeigt wurde. Die ausgebildete Schwarzkohle, wie sie in der Lias-Formation bei Fünfkirchen vorkommt, ist schon an sich eine ganz ausnahmsweise Erscheinung, da die Kohle hier in 24 bis 30 ausgedehnten Flötzen, von einem Fuss bis zu sechs Lachter Mächtigkeit auftritt, welche mit Lias-Sandsteinen und Schieferthonen wechseln. Die Lias-Formation bietet also hier einen Steinkohlen-Reichthum dar, wie man ihn sonst nur in der eigentlichen Steinkohlen-Formation antrifft. Jene Kohle ist überdies von einer ausgezeichneten Qualität. Eines dieser Steinkohlen-Flötze bei Vassas zeigt die besondere Merkwürdigkeit, dass es aus lauter kugelförmigen und ellipsoidischen Steinkohlen-Körpern zusammengesetzt ist, welche von verschiedener Grösse sind, aber bis 10 Zoll längsten Durchmesser besitzen. Diese Körper sind concentrisch-schalig und zerfallen daher leicht in krummschalige Stücke. Es sind ganz unverkennbare Contractions-Formen, eigentliche Absonderungen, einiger Massen vergleichbar in der Bildungsweise mit Kugeldiorit oder mit Pyromerid aus Corsica. Die Form rührt nicht von Organismen her, obgleich man sie früher, wie Zepharowich in seinem eben erschienenen „mineralogischen Lexikon für das Kaiserthum Oesterreich"

bemerkt, für Palmenfrüchte gehalten, sie sogar als Geschiebe erklärt hatte. Haidinger hatte bereits dieser Steinkohlen-Kugeln in den „Berichten über die Mittheilungen von Freunden der Natur-Wissenschaften in Wien", IV. S. 486, ausführlich gedacht und sie auch als Absonderungs-Formen erklärt. Er sagt über die Bildungsweise derselben: „Es kann keinem Zweifel unterliegen, dass durch den Druck vom Hangenden gegen das Liegende diese Kugelbildung hervorgerufen wurde. Aber man muss dann annehmen, dass auch eine eigenthümliche Bewegung in den Schichten Statt fand, welche eine schiefe Richtung in kreisförmiger Abwechslung annahm." Der Vortragende möchte eher glauben, dass sich die Pflanzen-Substanzen in dem Flötze in einem sehr macerirten Zustande befunden, und sich in dieser Masse vielfache Attractions-Puncte gebildet hätten, nach welchen die Substanz sich zusammenzog, wie ja nicht selten solche Erscheinungen bei Felsarten vorkommen, ohne dass dabei an einen mechanischen äusseren Einfluss (Druck u. dgl.) zu denken ist. In jedem Falle ist die Kugelgestalt dieser Steinkohlen ein seltenes Phänomen, welches anderwärts vielleicht noch nicht beobachtet wurde.

Berghauptmann v. Dechen legte die beiden so eben erschienenen Sectionen der geologischen Karte der Rheinprovinz und der Provinz Westphalen im Massstabe von $^1/_{80000}$ vor, nämlich Berleburg und Coesfeld. Die erstere bringt den nordöstlichen Theil des westphälischen Schiefergebirges zum Abschluss. Dieselbe reicht in der Richtung von N.-W. gegen S.-O. von Freienohl bis Frankenberg und in der Richtung von N.-O. gegen S.-W. von Adorf bis Heinsberg, und umfasst ausser dem betreffenden Theile der Proviuz Westphalen die angränzenden Theile des Fürstenthums Waldeck, des Kurfürstenthums und des Grossherzogthums Hessen. Sie schliesst gegen Norden an die Section Soest, gegen West an die Section Lüdenscheid an und bildet einen Theil des östlichen Randes der ganzen Karte. An ihrem nördlichen Rande erscheint noch ein kleiner Theil der ältern Glieder der Steinkohlengruppe; an dem östlichen Rande greift sie bis in den Buntsandstein ein. Die Gebirgs-Formationen, welche auf derselben dargestellt sind, erreichen

eine grosse Mannigfaltigkeit. Sie beginnen mit der unteren Abtheilung der Devongruppe, den Coblenzschichten (der älteren rheinischen Grauwacke, von F. Römer) an dem westlichen Theile des Südrandes; die Lenneschiefer bilden einen grossen Theil der Section, der Eifelkalkstein bildet ein schmales Band an ihrer nördlichen Gränze. Darauf folgen die beiden oberen Schichten der Devongruppe: der Flinz und der Krammzel, sowohl an der nördlichen, als an der östlichen Gränze, und diesen die beiden unteren Schichten der Kohlengruppe: der Culm und der flötzleere Sandstein. An dem Ostrande tritt in ihrer Begränzung Rothliegendes, Zechstein und Buntsandstein auf. An massiven Gesteinen findet sich auf dieser Section Feldspathporphyr, Hypersthenfels und Labradorporphyr. Die andere Section Coesfeld liegt zwischen den Sectionen von Ochtrup, Cleve, Münster und Wesel und trägt daher sehr wesentlich zur Vervollständigung des Bildes von dem nordwestlichen Theile der Provinz Westphalen bei, denn diese genannten Sectionen sind zum Theil schon seit geraumer Zeit erschienen. Die Kreideformation des münster'schen Beckens wird dadurch dem völligen Abschlusse beinahe entgegen geführt, und es bleibt nur noch ein kleiner Theil übrig, welcher der noch nicht herausgegebenen Section Tecklenburg angehört. Als besonders bezeichnend auf dieser Section ist der Zug von tieferen Schichten der Kreidegruppe von Galt und Neokom, sowie von Wealdthon hervor zu heben, welche in einzelnen Puncten in der Richtung von Alstatte und Ottenstein in der Richtung nach Südlohn, Weseke und Oeding auftreten. Diese nordwestliche Begränzung des Beckens von Münster findet noch mehr Bestätigung in dem Auftreten des Keupers bei Oeding. Westlich von dieser Linie finden sich die Tertiärgebilde, welche der oberen oligocänen Abtheilung angehören, bei Eibergen, Winterswyck, Bocholt und Dingden, welche nirgends in das Kreidebecken von Münster eindringen.

Derselbe Redner erörterte sodann mehrere Vorkommnisse von Melaphyr und Mandelstein in dem Steinkohlengebirge der Blies- und Nahe-Gegenden, welche durch den Bau der Rhein-Nahe-Eisenbahn aufgeschlossen worden sind und die Beobachtungen vervollständigen, die

früher über das Auftreten dieser Gebirgsarten gemacht worden sind. Die Einschnitte der Eisenbahn oberhalb St. Wendel, gegenüber von Urweiler bei Hofeld und bei Oberhausen an der Nahe haben ganz besonders interessante Gränzverhältnisse zwischen Melaphyr und den Schichten des Steinkohlengebirges bloss gelegt, welche eben so wie die Verhältnisse zwischen Melaphyr und Mandelstein in dem Einschnitte bei Nohen der Aufmerksamkeit der Geognosten empfohlen werden können. Handzeichnungen dieser Verhältnisse wurden vorgelegt.

Professor Albers theilte seine Versuche zur Erforschung der Elektrotonie in den Nerven durch die Arzneien mit, welche man vorzugsweise Nervenmittel zu nennen pflegt, und die so häufig in psychischen und anderen Nervenleiden angewandt werden. Nachdem er die Eigenschaft der Nerven, durch den elektrischen Reiz erregt zu werden, nach ihrem normalen Verhalten in den einzelnen Nerven und Nervencentren und nach ihrer Ausbreitung über die Territorien, welche von den einzelnen Nerven beherrscht werden, näher charakterisirt hatte, ward auch die jährliche und locale Einwirkung auf die Abänderung dieser Eigenschaft auf den Lebenden besprochen. Unter den Mitteln, welche man zur Erforschung der Nerventhätigkeit und Verrichtung besitzt, steht die Beobachtung des Elektrotonus in erster Linie. Nachdem sie bisher gänzlich übersehen bei Erforschung der Arznei-Wirkung, geben uns die in neuester Zeit sorgfältiger und reiner dargestellten Präparate, die Grundkörper der zusammengesetzten Arzneien, die Mittel, um diese Eigenschaft direct mit einer gewissen Sicherheit zu erforschen. Der Vortragende beschrieb sodann sein Verfahren und theilte hierauf die erlangten Ergebnisse seiner Versuche mit: 1) Die bisher örtlich auf die Nerven angewandten Arzneien wirken auf die Elektrotonie der Nerven in doppelter Weise: entweder sie steigern die Empfindlichkeit für dieselbe (Strychnin, Brucin, Caffein, Thein, Veratrin), oder sie stumpfen dieselbe ab (Coniin, Nicotin, Digitalin, Acid. valerianicum, Delphinin und andere mehr). 2) Das einzelne Mittel verbreitet seine Wirkung auf die Territorien, welche der einzelne Nerv beherrscht, oder es beschränkt sich auf die Nerven allein. Bei Delphinin

ist jenes der Fall, bei Coniin, Nicotin und Blausäure das Letztere. Eine kleinere Gabe der ersten Mittel lässt die Wirkung derselben leicht in den Nerven beschränkt werden, bei grossen findet Ausbreitung Statt. 3) Nach jeder andauernden Erregung durch ein Arzneimittel sinkt die Elektrotonie, und bei Vergiftung erlischt sie viel schneller, als dieses bei gesunden abgetrennten Nerven der Fall ist.

Professor Landolt theilte einige Versuche über die blaue Flüssigkeit mit, welche entstehe, wenn Stickoxydgas in concentrirte Essigsäure geleitet wird. Es war in derselben eine eigenthümliche gepaarte Säure vermuthet worden, jedoch gab die Flüssigkeit beim Sättigen mit Silberoxyd bloss das essigsaure Salz dieser Base, nebst kleinen Mengen von salpetersaurem und salpetrigsaurem Silberoxyd. Da ausserdem beobachtet wurde, dass nur dann, wenn ausser dem Stickoxydgas auch noch atmosphärische Luft auf die Essigsäure einwirkt, eine blaue Färbung entsteht, so muss diese letztere nur durch die gebildete Untersalpetersäure bedingt werden, welche in der Flüssigkeit aufgelöst bleibt.

Professor Bergemann sprach über Nickelerze, welche auf einem verschiedene Uran-Verbindungen führenden Gange zu Johann-Georgenstadt vorkommen sollen. Das Mineral bildete gleichsam zusammengefrittete Lamellen von grüner und gelber Farbe und enthielt ausserdem viele mit kleinen Krystallen ausgekleidete Höhlungen.

1) Der dunkelgrüne Theil des Minerals war krystallinisch, von $4,_{838}$ spec. Gew., besass Flussspathhärte und enthielt nichts, was durch Wärme verflüchtigt werden konnte. Die bei der Behandlung mit dem Löthrohre unschmelzbare Masse gab die Anwesenheit von vielem Arsen zu erkennen, und ausserdem zeigten sich die Reactionen eines durch wenig Kobalt verunreinigten Nickeloxyduls. Säuren zerlegten die Masse sehr unvollständig. Ausser geringen Mengen verschiedener Metalloxyde wurden als Hauptbestandtheile $62,_{07}$ Nickeloxydul und $36,_{57}$ Arsensäure gefunden, was 5 Atomen des ersteren gegen 1 Atom von dieser, also $61,_{918}$ Nickeloxydul und $38,_{012}$ Arsensäure entsprechen würde. Durch diese Zusammensetzung sowohl, wie durch die mineralogische Beschaffenheit wird dieses Mineral als eine eigenthümliche, bis-

her nicht beschriebene Species charakterisirt. 2) Die schwefelgelben Schichten des Minerals bestehen ausser einigen unwesentlichen Theilen aus $48,_{24}$ Nickeloxydul und $50,_{53}$ Arsensäure, entsprechen mithin 3 Atomen Nickeloxydul gegen 1 Atom Arsensäure, oder $49,_{455}$ von jenem gegen $50,_{545}$ von dieser. Die Härte des Minerals = 4, spec. Gewicht = $4,_{982}$; von Säuren wird es fast gar nicht angegriffen, wodurch es sich vom Nickelocker eben so unterscheidet, wie durch das in diesem vorhandene Wasser. 3) Die kleinen Krystalle, welche die Höhlungen auskleiden, bilden reguläre Oktaeder mit Granatoeder-Flächen und bestehen aus bisher nicht beobachteten krystallisirtem reinem Nickeloxydul. Die Krystalle sind dunkel-pistaziengrün, besitzen Glasglanz, sind dabei durchsichtig, und ihre Härte steht der des Feldspaths nahe, spec. Gew. = $6,_{398}$; von Säuren werden sie gar nicht angegriffen, und durch Zusammenschmelzen mit Alkalien eben so wenig löslich gemacht; dagegen lassen sie sich zur Lösung bringen, wenn das geschlemmte Pulver mit zweifach schwefelsaurem Kali anhaltend geschmolzen wird.

Ferner machte Professor Bergemann Mittheilung über die Haupt-Resultate seiner Untersuchung über ein neues fossiles Harz, für welches er den Namen Krantzit in Vorschlag brachte. Dasselbe findet sich in der Braunkohle von Lattorf bei Bernburg in Stücken von verschiedener Grösse. Das Harz wurde für Bernstein gehalten, unterscheidet sich aber von diesem sehr wesentlich, und enthält auch keine Bernsteinsäure. Die Masse ist, frisch gegraben, weich, erhärtet aber nach und nach an der Luft, indem sich an der Oberfläche eine gelbe, spröde Rinde bildet. Durch eingeklebte erdige Theile oder Braunkohle erscheint es meist braun oder schwarz. Das reine Harz ist im Innern solcher Stücke schwach gelblich oder grünlich gefärbt, in dünnen Stücken durchsichtig, von $0,_{9}$ spec. Gewicht, und verbrennt ohne Rückstand mit starkleuchtender Flamme; es nimmt Eindrücke vom Nagel an und lässt sich leicht schneiden. Bei 225° fängt es an zu schmelzen, ohne sich zu zersetzen, bei 288° ist es vollständig flüchtig, bildet aber vorher vorübergehend weisse Dämpfe, und färbt sich bis 300° erhitzt bräunlich, indem es ein höchst stinkendes Oel ausgibt. Aether löst

nur wenig Procente der Masse, Alkohol noch weniger, Naphtha, Terpentinöl, fette Oele, Schwefelkohlenstoff u. s. w. bewirken nur ein starkes Aufquellen des Krantzits; Salpetersäure, Salzsäure wirken fast gar nicht, während concentrirte Schwefelsäure dasselbe bei gewöhnlicher Temperatur zur rothbraunen Flüssigkeit löst, aus der das Harz durch Wasser gefällt wird. Wird das Harz bis zu anfangendem Schmelzen erhitzt und dann abwechselnd mit Alkohol und Aether behandelt, so lassen sich verschiedene Harze daraus ausziehen; von denen das in Alkohol unlösliche, in Aether dagegen lösliche, bei Weitem den Hauptbestandtheil der ganzen Masse bildet. Prof. Landolt hat eine Elementar-Analyse desselben ausgeführt, nach der es aus $79,_{25}$ C, $10,_{41}$ H, $10,_{34}$ O besteht, und wonach es mithin in die Classe derjenigen Harze gehören würde, zu der Mastix, Elemi und viele andere gezählt werden, mit denen aber auch der Bernstein in seiner procentischen Zusammensetzung, also dieselbe Formel bekommend, übereinstimmt, während der Retinit, Walchowit eine andere Zusammensetzung haben. Unter den Destillations-Producten befindet sich ein nach wiederholter Rectification farbenlos zu erhaltendes sauerstofffreies Oel.

Anmerkung zu dem Vortrag des Geh. Medicinalrathes Mayer über fossile und humatile Menschenknochen von Demselben pag. LVI. S. Jahrg. XV. 3. 4.

Ich habe mich an der citirten Stelle dahin geäussert, dass der vom Grafen Breuner bei Wien s. Z. aufgefundene alte Schädel kein Avaren-Schädel, wie Fitzinger und Hyrtl annehmen, sondern ein deprimirter Skythen-Schädel sei. Diese so hingeworfenen Worte bedürfen einer Rechtfertigung.

1) Der fragliche Schädel ist kein Avaren-Schädel: Dieses beweist seine niedergedrückte Stirne und sein abgeschnittener Hinterkopf. Zeichen, welche nicht für eine Spielart der caucasischen Race sprechen. Eine solche aber waren die Avaren, welche sich nur nolens volens dem Zuge Attilas anschlossen. Die Avaren waren ganz verschieden in Körperbau und Gesichtszügen von den Hunnen, die ja mongolischer Race waren; ebenso an Haarwuchs gegenüber den kahlköpfigen bartlosen Hunnen. Abarum gens colubrinodis nexa capillis. (Stritteri Mem. T. I.)

2) Der fragliche Schädel möchte viel mehr ein deprimirter Skythenschädel genannt werden, d. h. er zeigt den Typus eines solchen. Europäisch-asiatische Schädel, welche so wie der Peruanerschädel dem Vorderkopfe deprimirt sind, sind wahrscheinlich Skythenschädel weil bei den Skythen (Hippocrates de aëre aquis et locis cap. 35) die Sitte herrschte den Kopf in die Länge zusammenzudrücken, wie eine ähnliche Sitte bei den Peruanern statt fand, und sind besonders dafür zu halten, wenn sie in einer Gegend gefunden werden, in welcher Einwanderung von Skythen von dem Ister aus statthaben konnte. Auch mögen Reste der Skythen mit Attilas Heer nach Grafeneck gekommen sein, obwohl schon viel früher circa 340 v. Chr. unter ihrem letzten König Lambinus der Stern Skythiens erlosch. Uebrigens ist nicht jeder deprimirte europäische Schädel ein Skythenschädel, wie nicht jeder deprimirte amerikanische ein Peruanerschädel. Es hat der Staatsrath von Baer in der Versammlung deutscher Naturforscher zu Karlsruhe l. J. drei Schädel von königlichen Skythen, (aus deren Gräbern entnommen), vorgezeigt, von welchen zwei zwar dolichocephal waren, aber eine gerade aufsteigende kurze Stirne und vorspringenden Hinterkopf zeigten; ein dritter brachycephal mit etwas niederer Stirne war, Keiner aber eine Depression der Stirne besass. Ebenso besitze ich einen Peruanerschädel, welcher nicht deprimirt ist. Ich kann sehr wohl begreifen, wie von Tschudi den Schädel von Grafeneck für einen Peruanerschädel halten konnte, denn die Aehnlichkeit beider ist frappant. Morton würde den Charakter des amerikanischen Schädels an ihm wiederfinden; low defective forhead, laterale prominence, vertical occiput.

Ich vergleich hierbei den Gypsabguss des Schädels von Grafeneck mit einem Peruanerschädel, welchen ich von v. Tschudi acquirirte und welcher wohl der schönste aus seiner Sammlung sein möchte, den v. Tschudi nicht genau beachtete, weil er noch mit der Haut überzogen war.

Uebrigens kommen so deprimirte Schädel in geringem Grade auch bei Uns als natürliche Bildung, nicht gewaltsam durch Druck im Kindesalter hervorgebracht, z. B. in unserem anat. Museum von mir gesammelt, vor. Sie sind nicht selten bei niedern Volks-Stämmen und niederstehenden Racen. So

bemerkt man an dem Kopfe der antiken Statue des Skythen, des Schleifers, (der wohl sein Messer nicht für Marsyas, (Welcker), dessen Datum ja viel früher als der Name Skythe ist, sondern fürs Publikum von Athen, *Σκυθης λειτουργος*, vielleicht auch *λιθουργος* schliff), eine solche niedergedrückte Stirn, als Zeichen niedern Stammes und gemeiner Dienstbarkeit. Er war wohl seiner Zeit eine bekannte Persönlichkeit der Strassen Athens!

Physikalische und medicinische Section.

Sitzung vom 2. Febr. 1859.

Nachdem der Vorsitzende der physicalischen Abtheilung, Prof. Troschel, den Bericht über die Thätigheit der physicalischen Section der Gesellschaft im Jahre 1858 erstattet hatte, legte er einige neuere literarische Erscheinungen zur Ansicht vor: 1) Report of the board of regents of the Smithsonian institution for the Year 1856, welches der Gesellschaft als Geschenk zugegangen ist. 2) Kongliga svenska fregatten Eugenies resa omkoing jorden. Botanik I.; Zoologie I., II. Stockholm 1857 und 1858. 3) Tydschrift voor Entomologie, uitgegeven door de nederlandsche entomologische Vereeniging. Deel I. en II. 1. 2. Leiden, 1857—58. 4) Joh. Müller: Ueber die Thalassicollen, Polycystinen und Acanthometren des Mittelmeeres. Berlin, 1858. 5) Novitates conchologicae von L. Pfeiffer, Land- und Süsswasser-Conchylien, denen sich als zweite Abtheilung die Meeres-Conchylien von W. Dunker würdig anschliessen. 6) Bleeker, ichthyologiae archipelagi indici prodromus. Vol. I. Siluri. Batavia. 4°. An das letzte Buch knüpfte der Sprecher die erfreuliche Mittheilung, dass der Verfasser, Herr Dr. Bleeker in Batavia, dem naturhistorischen Museum zu Poppelsdorf ein sehr werthvolles Geschenk von 263 Fischen und Reptilien in Weingeist gemacht hat, welche vor wenigen Tagen über Holland wohlerhalten angekommen sind.

Dr. Schönfeld gab einen kurzen Bericht über die Bereicherungen unserer Kenntnisse von den Kometen, welche das verflossene, in dieser Beziehung ausgezeichnete Jahr durch

seine Entdeckungen in diesem Felde hat gewinnen lassen. Das Interesse, welches ein Komet erregt, ist nach der Art und Weise, wie er unsere Kenntnisse vom Weltgebäude vermehrt, hauptsächlich ein doppeltes: Es kann nämlich die Bahn, die er um die Sonne beschreibt, ihn vor der Mehrzahl seiner Genossen hervorheben, oder es können die Veränderungen, die im Kometen selbst während der Dauer seiner Erscheinung vorgehen, geeignet sein, über die im Weltraume wirkenden Kräfte Licht zu verbreiten. In beiden Beziehungen hat das Jahr 1858 des Interessanten genug dargeboten. Es haben in diesem Jahre vier Kometen ihre Sonnennähe passirt, deren Bahnen die Gränzen unseres Planeten-Systemes, so wie dieses uns jetzt bekannt ist, nicht überschreiten, und bei zweien von diesen ist erst bei der letzten Erscheinung die Ausdehnung der Bahn und die Umlaufszeit des Kometen genauer bestimmt worden. Ein fünfter Komet, der bekannte Donati'sche, hat eine besonders merkwürdige physische Entwicklung gezeigt. Im Ganzen sind acht Kometen beobachtet worden, deren Sonnennähe in das vorige Jahr fällt, — eine Zahl, die nur einmal, im Jahre 1846, in dem neun Kometen beobachtet wurden, übertroffen worden ist.

Ueber die einzelnen Kometen wurden alsdann die folgenden Details mitgetheilt, bei denen alle Zeit-Momente in mittlerer berliner Zeit angegeben sind, und alle lineären Grössen sich auf die mittlere Entfernung der Erde von Sonne (= 20,68 Millionen geographische Meilen) als Einheit beziehen.

Der erste Komet wurde am 4. Januar von Tuttle in Cambridge (Nordamerika) und sieben Tage später unabhängig davon von Dr. Bruhns in Berlin entdeckt und bis 23. März, zuletzt am Orte der Entdeckung, beobachtet. Die erste Bahnbestimmung von Bruhns, die indessen auf mangelhaften Beobachtungs-Daten beruhte, deutete eine Aehnlichkeit der Bahn mit der des ersten Kometen von 1785 an, und da schon mehrere Kometen mit der Umlaufszeit von 70 bis 77 Jahren bekannt sind, so stand der Berechner der Bahn nicht an, das Zugehören des Kometen zu dieser Gruppe für wahrscheinlich zu erklären. Doch widersprachen die fortgesetzten Beobachtungen sehr bald dieser Hypothese; eine neue Bahnbestimmung von Pape in Altona, auf weiter aus einander

liegende Beobachtungen gegründet, ergab beträchtlich andere Elemente, zeigte aber zugleich eine so grosse Aehnlichkeit der Bahn mit der des zweiten Kometen von 1790, dass an der Identität beider Kometen nur ein geringer, auch bald ganz beseitigter Zweifel übrig bleiben konnte. Dieser letztere Komet wurde am 9. Januar 1790 von Mechain in Paris entdeckt und daselbst von Messier bis 1. Februar beobachtet. Die kurze Umlaufszeit wurde aus den ziemlich mangelhaften Beobachtungen, wie es auch kaum zu erwarten war, nicht erkannt; auch lag gar kein besonderer Grund vor, eine Ellipticität der Bahn zu vermuthen und desshalb in den Berechnungen von der parabolischen Hypothese abzuweichen; denn die Kometen-Verzeichnisse wiesen keinen Kometen auf, dessen Bahn eine Aehnlichkeit gezeigt hätte. Bei seiner vorjährigen Erscheinung nun vermuthete man zuerst (ehe die Beobachtungen einen hinreichenden Zeitraum umfassten, um eine selbstständige Bestimmung der grossen Bahn-Achse und der daraus nach dem dritten Keppler'schen Gesetze zu berechnenden Umlaufszeit mit Erfolg versuchen zu können) eine Umlaufszeit von 68 Jahren, und glaubte sich dazu um so eher berechtigt, als schon mehrere Kometen mit ähnlicher Umlaufszeit (mit Sicherheit fünf) bekannt sind. Man kann nämlich die Kometen mit kurzer Umlaufszeit (unter 100 Jahren) in zwei Gruppen theilen: in solche, deren Umlaufszeit der des Uranus am nächsten kommt (die oben erwähnte Gruppe), und in solche, die den kleinen Planeten zwischen Mars und Jupiter entsprechen (mit drei bis acht Jahren Umlaufszeit). Indessen haben die fortgesetzten Rechnungen bald gezeigt, dass der Komet 1858 I. zu keiner dieser Gruppen gehört, sondern dass seine Umlaufszeit (nach den Rechnungen von Bruhns) 13 Jahre 228 Tage beträgt, so dass er seit 1790 fünf Umläufe um die Sonne vollendet hat. Dass er in der Zwischenzeit nicht gesehen worden ist, erklärt sich aus seiner ungünstigen Stellung gegen die Nord-Halbkugel der Erde in seinen zwischenliegenden Erscheinungen. Er war stets entweder überhaupt unsichtbar, oder nur in den Morgenstunden gut zu beobachten, dies letztere im Jahre 1832. Damals aber gab es, wenn überhaupt, so doch gewiss nur wenige Astronomen, die sich mit Nachforschungen nach Kometen am

Morgenhimmel befassten; der Komet konnte also sehr leicht entgehen. Was die übrigen Bahn-Elemente betrifft, so erreichte der Komet seine Sonnennähe am 24. Februar, 11 Uhr Morgens, im 116. Grade der Länge und in einer Entfernung von der Sonne von 1,025; seine Bahn-Ebene ist 54° rechtläufig gegen die Erdbahn geneigt und durchschneidet sie in 269° und 89° Länge (aufsteigender Knoten = 269°), die Excentricität beträgt 0,821 der grossen Halb-Achse, wonach die mittlere Entfernung von der Sonne = 5,726 ist und die grösste = 10,427. Der Komet überschreitet also die Saturns-Bahn, und erreicht auf der anderen Seite die Erdbahn nicht. Im Aeussern zeigte der Komet keine hervorragende Eigenthümlichkeiten. Die Umlaufszeit von 13 Jahren ist dagegen höchst merkwürdig; sie zeigt, dass auch in der Vertheilung der Komcten-Bahnen im Raume die Natur die Sprünge nicht liebt und die scharf abgeschnittenen Gränzen nicht kennt, die ihr häufig aufgedrungen werden. Der Komet bildet ein Verbindungsglied der mehrerwähnten Gruppen, — eine Stellung, in der er übrigens wahrscheinlich schon einen weniger sicher bestimmten Genossen (den Kometen 1846 VI.) hat, wie auch auf der anderen Seite der Westphal'sche Komet (1852 III.) mit einer Umlaufszeit von 60 Jahren eine Verbindung der beiden Hauptgruppen andeutet.

In einem ähnlichen Falle befindet sich auch der zweite Komet des Jahres, den Dr. Winnecke in Bonn (jetzt Astronom an der Sternwarte zu Pulcowa bei Petersburg) am 8. März auffand; er ist identisch mit dem dritten Kometen des Jahres 1819, den damals Pons in Marseille am 12. Juni entdeckte, und der daselbst und in Mailand bis zum 19. Juli beobachtet worden ist. Schon damals fand Encke, dass die Beobachtungen sich keineswegs durch eine Parabel darstellen liessen, sondern eine Ellipse von 5,62 Jahren Umlaufszeit erforderten. Bei seiner diesmaligen Erscheinung gab schon die allererste Bahnbestimmung von Dr. Krüger aus viertägigen Beobachtungen die Identität seiner Bahn mit der des früher beobachteten Kometen zu erkennen, und die fortgesetzten Rechnungen des Entdeckers haben gezeigt, dass zwischen seinen beiden beobachteten Erscheinungen sieben Umläufe um die Sonne vollendet worden sind. Nach Win-

necke's letzten Elementen hat der Durchgang durch die Sonnennähe Mai 3, 1 Uhr Mittags, in 276° Länge Statt gefunden, der aufsteigende Knoten liegt in 113° Länge, die Neigung beträgt fast 11°; die kleinste, mittlere und grösste Entfernung von der Sonne beträgt bez. 1,078; 3,134; 5,190; die Umlaufszeit 5 Jahre 198 Tage, die Excentricität in Theilen der grossen Halb-Achse 0,656. Diese genauere Bahnbestimmung ist hauptsächlich dadurch möglich geworden, dass der Komet, welcher der Nord-Halbkugel der Erde schon vor der Sonnennähe verschwand, vermöge der raschen Beförderung der ersten Rechnungen des Entdeckers durch Prof. Argelander auch noch vor seinem völligen Verschwinden am 26. Mai von Prof. Moesta in St. Jago di Chile aufgefunden und bis zum 22. Juni beobachtet werden konnte. Hiedurch sind die vorjährigen Beobachtungen auf einen Zeitraum von 106 Tagen ausgedehnt worden, also auf mehr als $^1/_{20}$ der ganzen Umlaufszeit, und es ist kein Zweifel vorhanden, dass sich durch die Verbindung beider beobachteten Erscheinungen eine Bahnbestimmung wird gewinnen lassen, die seine Auffindung im Jahre 1863 leicht machen wird. Dass der Komet zwischen 1819 und 1858 nicht beobachtet worden ist, erklärt sich leicht aus seiner Kleinheit und Lichtschwäche, die seine Auffindung nur in günstigen Jahren gestattet, wenn nicht der Ort, an dem er zu suchen ist, mit einiger Genauigkeit bekannt ist. — Die angegebenen Elemente zeigen nun, dass der Komet vollständig zu der inneren Gruppe periodischer Kometen gehört, von der man jetzt im Ganzen acht Glieder mit Sicherheit kennt. Er theilt auch mit den übrigen Gliedern dieser Gruppe den direkten Lauf, die mässige Neigung gegen die Erdbahn, und die Lichtschwäche; auch liegt seine Bahn, wie die Bahnen der meisten anderen Kometen dieser Gruppe so, dass er dem mächtigen Planeten Jupiter sehr nahe kommen kann, nämlich bis auf 0,133, so dass also seine Bahn durch die Anziehungskraft dieses massenhaften Planeten bedeutenden Aenderungen unterworfen sein wird (ähnlich, wie dies bei dem Lexell'schen Kometen von 1770 und dem Brorsen'schen (1846 III.) bereits constatirt ist). Im ferneren Laufe dieses Jahrhunderts wird aber keine beträchtliche Jupitersnähe, also auch keine wesentliche Bahn-

Aenderung mehr Statt finden, dagegen betrug die Entfernung des Kometen von Jupiter im Jahre 1812 nur 0,8 Erdweiten und 1800 nur etwa 0,4 (die letztere Angabe ist jedoch deshalb unsicher, weil ohne weitläufige Rechnungen die Störungen im Jahre 1812 nicht berücksichtigt werden können). Diese beträchtliche Annäherung ist gewiss nicht ohne bedeutenden Einfluss auf die Bahn geblieben, die dadurch mannigfach modificirt werden musste. Die Rückwärts-Rechnung der Oerter unseres Kometen gewinnt übrigens dadurch ein besonderes Interesse, dass noch ein früherer Komet, der zweite von 1766, bekannt ist, der schon früher, von Clausen, für identisch mit 1819 III. erklärt worden ist. Dieser Komet wurde 1766, 8. April, von Messier in Paris entdeckt, konnte aber nur fünf Tage lang beobachtet werden; später wurde er aber auf der südlichen Halbkugel dem freien Auge sichtbar, und wurde noch von La Nux auf der Insel Bourbon bis zum 13. Mai, jedoch sehr unvollkommen, beobachtet. Beide Bobachtungsreihen lassen sich aber nur durch eine Ellipse von 5,03 Jahren Umlaufszeit vereinigen. Es erscheint nun zwar auf den ersten Blick sehr auffallend, dass ein Komet von der Helligkeit des zweiten von 1858 je sollte dem freien Auge sichtbar werden; indessen war der Komet von 1766 der Sonne bedeutend näher, und es hat sich gar zu oft gezeigt, wie sehr die Helligkeit eines Kometen durch seine grössere oder geringere Sonnennähe modificirt wird. Wenn also die Rechnungen ergeben sollten, dass die Störungen im Anfange dieses Jahrhunderts eine beträchtliche Vergrösserung des Perihel-Abstandes zur Folge gehabt haben, und auch die anderen Elemente dadurch in Uebereinstimmung mit denen von 1819 III. gebracht werden können, so wird sich aus der verminderten Helligkeit ein ernstlicher Einwand um so weniger ableiten lassen, als es keineswegs ganz ausgemacht ist, dass die Massen der Kometen constant sind. Vor Ausführung dieser sehr weitläufigen Rechnungen wird sich aber nichts Genaueres über die berührte Frage festsetzen lassen.

Der dritte Komet wurde am 2. Mai von Tuttle in Cambridge (Nordamerika) entdeckt und daselbst bis zum 12. Mai, von Watson in Ann Arbor (Michigan) aber bis zum 1. Juni beobachtet. Nach den Elementen von Watson, bei

denen aber die letzten Beobachtungen noch nicht berücksichtigt sind, fand die Sonnennähe den 2. Mai, 9 Uhr Statt, in der Entfernung 1,210 von der Sonne und im 196° der Länge, der aufsteigende Knoten liegt in 171°, und die Neigung beträgt 23° rechtläufig. Eine Abweichung der Bahn von der Parabel ist nicht angedeutet. Auch im Aeussern zeigte der Komet nichts Merkwürdiges, er war klein, ohne Schweif und Kern, und sehr lichtschwach, wesshalb er auch in Europa, als die Nachricht von seiner Entdeckung ankam, nicht mehr aufgefunden werden konnte. Er hat aber eben dadurch ein gewisses historisches Interesse erlangt, indem er zeigt, wie allmählig auch jenseit des Oceans die Astronomie erstarkt ist, und wie die mannigfachen astronomischen Bestrebungen in den Vereinigten Staaten auch in diesem Zweige der Wissenschaft ihre Früchte tragen.

Auch der vierte Komet, entdeckt von Dr. Bruhns in Berlin, 21. Mai, und zuletzt beobachtet in Kremsmünster von Reslhuber, 18. Juni, in Bonn von Krüger, 19. Juni, zeigte in seiner Bahn wenig Merkwürdiges; nur die starke Neigung gegen die Erdbahn ist hervor zu heben. Nach den Elementen von Löwy in Wien, mit denen die von d'Arrest in Kopenhagen fast genau übereinstimmen, fällt die Zeit der Sonnennähe auf den 5. Juni, 8 Uhr Abends, die Länge des Perihels fällt auf 226°, die des aufsteigenden Knotens auf 325° Länge, die Bahnneigung beträgt 80° rückläufig, und der kleinste Abstand von der Sonne 0,544, also beträchtlich kleiner als der der Venus. Wie gewöhnlich bei solch immerhin schon kleinem Perihelabstande, zeigte der Komet eine kleine Schweifentwicklung, von der jedoch bei der ungünstigen Stellung des Kometen am nordwestlichen Abendhimmel mit freiem Auge nichts zu sehen war. Die Richtung des Schweifes hat Dr. Förster in Berlin an vier Abenden gemessen, und gefunden, dass der Schweif wirklich der Sonne gerade entgegengesetzt lag; wenigstens deuten die Beobachtungen keine Differenz beider Richtungen an. Die Bahn ist von einer Parabel nicht merklich verschieden, die Frage nach der Umlaufszeit des Kometen lässt sich also hier nicht beantworten.

Der fünfte Komet ist einer der schönsten dieses Jahrhunderts und hat desshalb im verflossenen Herbst allgemeine

Aufmerksamkeit erregt. Er wurde zuerst aufgefunden von Dr. Donati in Florenz, 2. Juni, später auch 29. Juni, und wie es scheint, unabhängig von der früheren Entdeckung von Parkhurst, im Staate New-Jersey. Die erste Beobachtung datirt vom 7. Juni. Er war im Anfange ausserordentlich klein und lichtschwach, doch führte seine ungewöhnlich schwache Bewegung bald auf die Vermuthung, dass dies nur eine Folge seiner grossen Entfernung von der Sonne und der Erde sei; eine Vermuthung, die auch schon die ersten Bahnbestimmungen bestätigten. Die Helligkeit nahm, da der Komet sich gleichzeitig der Erde und der Sonne näherte, rasch zu; in der ersten Hälfte des August wurde der Komet schon dem freien Auge sichtbar, und entwickelte nun rasch den schönen, federförmigen Schweif, der am 9. Oct. bis zu 50° Länge angewachsen war; so wurde er der südlichen Halbkugel sichtbar, und nahm nun zwar allmählig wieder ab, wurde aber doch noch, nachdem er uns vermöge seiner Stellung zur Erde und Sonne lange verschwunden war, in Chile am 30. Nov. mit freiem Auge gesehen, und ist gewiss daselbst und am Cap noch viel länger astronomisch beobachtet worden, so dass sich seine Bahn mit grosser Sicherheit aus den zahlreichen und einen grossen Bogen umfassenden Beobachtungen bestimmen lassen wird. Bis jetzt sind, weil die Beobachtungen von der südlichen Halbkugel erst zum kleinsten Theile bekannt sind, die Bahnbestimmungen noch nicht definitiv, und besonders in dem am schwersten zu bestimmenden Elemente einer sehr excentrischen Ellipse, der mittleren Entfernung von der Sonne, oder der davon abhängigen Umlaufszeit, noch schwankend. Am weitesten auseinander gehend sind hierin die Elemente von Löwy und von Newcomb. Beide stimmen in den der Ellipse mit der Parabel gemeinschaftlichen Bestimmungsstücken, nämlich der Zeit der Sonnennähe, dem kleinsten Abstande von der Sonne, der Länge des Sonnennähe-Punctes, der Länge des aufsteigenden Knotens und der Neigung der Bahn gegen die Ebene der Erdbahn fast ganz genau überein, indem sich für diese Grössen der Reihe nach die folgenden Zahlen ergeben: 30. Sept. 12 Uhr Mittags: 0,5785; 36°; 165°, 63,0° rückläufig. Die Excentricität aber (die in der Parabel = 1 ist), findet Löwy

= 0,99685, Newcomb = 0,99613, woraus sich die mittleren Entfernungen von der Sonne zu bez. 184 und 150, die grössten zu bez. 367 und 300 und die Umlaufszeiten zu 2495 und 1854 Jahren ergeben. Eine Aenderung der Excentricität also, die noch nicht auf die dritte Decimale Einfluss hat, ändert die Umlaufszeit des Kometen schon um 641 Jahre und die grösste Entfernung von der Sonne um 67 Erdweiten; ein lehrreiches Beispiel, wie schwierig es ist, aus Beobachtungen in der Nähe der Sonne (und andere stehen uns bei Kometen nie zu Gebote) die Ausdehnung der Bahn und die Wiederkehr des Kometen zu bestimmen, und wie man sich nicht wundern darf, wenn die Frage nach der Wiederkehr überhaupt meist so lange eine offene bleibt, bis der Komet wirklich wieder erschienen ist. In unserem Falle beruht die Bahn von Löwy auf acht Beobachtungen zwischen dem 14. Juni und 29. Sept. die von Newcomb auf zwei Normalörtern und einer cambridger Beobachtung vom 19. Oct. Die erste Bahnbestimmung beruht also auf besser vertheilt liegenden Beobachtungen, die zweite auf solchen, die ein grösseres Stück der Bahn umfassen, und es ist schwer zu sagen, welche Bahn der richtigen näher kommt. Andere Bahnbestimmungen geben zwischenliegende Werthe; z. B. gibt Stampfer 2138 Jahre, Watson 2415 Jahre Umlaufszeit u. s. w. Man wird also einstweilen annehmen können, dass der Komet, der am Mittage des 30. Sept. der Sonne näher stand als Venus, um das Jahr 3000 10 bis 12 Mal so weit von ihr entfernt sein wird, als der Planet Neptun, und dass er gegen Ende des vierten oder den Anfang des fünften Jahrtausends unserer Zeitrechnung sich von Neuem zeigen wird.

Besonders merkwürdig war nun der Komet durch seine physische Entfernung, die eine überraschende Aehnlichkeit mit den Erscheinungen von zwei früheren Kometen zeigte, nämlich mit dem von Heinsius in Petersburg beobachteten Kometen von 1744, und dem Halley'schen Kometen in seiner Sonnennähe von 1835. Diese drei Kometen zeigten deutlich eine Ausströmung von Kometen-Materie, die von der Vorderseite des Kerns ausging und nach der Sonne hin gerichtet war, sich alsdann rückwärts krümmte und in den Schweif überging. Diese Ausströmung stellte sich im Anfange ihrer

Erscheinung, 17. Sept., zuerst als feiner Lichtbüschel dar, der aber bald breiter wurde (weit früher als bei dem Halley'schen Kometen) und einen leuchtenden Sector bildete, dessen Glanz sich für das freie Auge mit dem des eigentlichen Kernes vermischte, im Fernrohr aber, namentlich in der Dämmerung, leicht davon zu unterscheiden war. Um derartige Erscheinungen zu erklären, muss man annehmen, dass die Sonne ausser der Kraft, mit der sie als massenhafter Körper auf alle anderen anziehend wirkt, auf die Theile des Kometen eine Polarkraft ausübt, d. h. eine Kraft, die nach Umständen freundlich oder feindlich (ähnlich wie Elektricität oder Magnetismus) wirkt. Dann müssen die Theile des Kometen, so lange sie ihr freundlich polarisirt sind, ein Bestreben zeigen, nach ihr überzuströmen; sobald sie aber gesättigt sind, ein gleiches Bestreben, sich von ihr zu entfernen. Schon Olbers hat bei Gelegenheit des grossen Kometen von 1811 durch ähnliche Betrachtungen die Bildung des mächtigen Schweifes dieses Kometen erklärt, und Brandes hat diese Hypothese durch Rechnung verfolgt. Später hat Bessel diese Theorie bei Gelegenheit seiner interessanten und wichtigen Beobachtungen des Halley'schen Kometen vollständiger entwickelt, und insbesondere eine scharfe Entwicklung für diejenigen Theilchen des Kometen gegeben, die durch ihre Abstossung von der Sonne der merklichen Einwirkung des Kerns entrückt sind, die seine Wirkungssphäre verlassen haben. Für diese Theilchen ist die fernere Bewegung vollständig bestimmt, sobald man Richtung und Grösse der Anfangsgeschwindigkeit, mit der sie die Wirkungssphäre des Kerns verlassen, und die Grösse der abstossenden Kraft der Sonne kennt. Die Bewegung der einzelnen Theilchen bestimmt aber die Lage und Form des Schweifes, der aus ihnen besteht, und man kann also aus Beobachtungen des letzteren einen Rückschluss machen auf jene Anfangsgeschwindigkeit und auf die abstossende Kraft der Sonne. Für unseren Kometen hat Pape in Altona diese Berechnungen nach seinen eigenen sorgfältigen Beobachtungen ausgeführt und gefunden, dass die letzteren bis zum 8. October durch eine constante Intensität der abstossenden Kraft der Sonne darstellbar sind, wenn man annimmt, dass diese Kraft (wie alle solche Kräfte) dem Qua-

drate der Entfernung umgekehrt proportional wirkt. Die Beobachtungen vom 9. October an sind gleichfalls wieder durch eine constante Intensität darstellbar, aber beide Reihen lassen sich nicht vereinigen. Es ist aber ausser dem hellen, gekrümmten Schweife noch ein schwächerer, gerader, in Pulcowa von Dr. Winnecke, in Göttingen von Professor Listing und Stud. Auwers gesehen worden, der sich vom Hauptschweife an der Stelle trennte, wo dieser sich merklich zu krümmen anfing. Um diesen zu erklären, muss man eine noch viel grössere abstossende Kraft der Sonne annehmen, und es geht daraus hervor, dass der Komet successiv ganz verschiedenartige Theile ausgestossen haben muss. Die Aenderungen die am 9. October eintraten, hingen übrigens vielleicht mit Aenderungen in dem äusseren Aussehen des Kometen zusammen, die um diese Zeit von vielen Beobachtern gesehen worden sind. Eine Periode der Schwingung der leuchtenden Ausströmung, wie sie Bessel beim Halley'schen Kometen so unzweideutig nachgewiesen hat, liess sich bei dem Donati'schen Kometen nicht bestimmen, vielleicht weil die Ausströmung selbst ausgebreiteter war, als bei jenem. Von den sonstigen Resultaten der Arbeit Pape's ist noch hervorzuheben, dass sich der allgemein auffällige Unterschied in der Schärfe der Begränzung und Helligkeit der beiden Aeste des Schweifes aus der Bessel'schen Theorie vollständig erklären lässt, ohne dass man dabei an einen Widerstand im Weltraume zu denken hat. Es wurden nämlich vor dem Durchgange durch die Sonnennähe die meisten ausgeströmten Theilchen nach dem vorausgehenden (linken) Aste hingedrängt, wodurch der folgende (rechte) Ast weit lichtschwächer und verwaschener erscheinen musste. Auch lässt sich die ausserordentliche Zunahme der Breite des Schweifes seit dem 28. Sept. von 2° bis zu 10° vollständig durch die veränderte Perspective erklären, wenn man annimmt, dass der Schweif in der Bahnebene etwa viermal so ausgedehnt war, wie in der darauf senkrechten Richtung, eine Annahme, die nichts Gezwungenes hat, da, wie schon Bessel gezeigt, die Ausströmung selbst in der Bahnebene vorgeht. Für weitere Resultate müssen nun noch die Beobachtungen auf der südlichen Halbkugel abgewartet werden.

In Paris sind auch Versuche über die Art des Lichtes angestellt worden, welches der Komet uns zugeschickt hat, und Chacornac hat dadurch, dass er dasselbe polarisirt gefunden hat, die Frage entscheiden zu können geglaubt, ob der Komet mit eigenem oder erborgtem Lichte leuchte. Es lässt sich aber aus der Anwesenheit von polarisirtem Lichte keineswegs die Abwesenheit directen Lichtes beweisen; die Versuche können also nur darthun, das ein Theil des Lichtes reflectirtes Sonnenlicht ist; hiefür aber sind sie sehr wichtig, und ihr Resultat ist ganz im Einklange mit anderen Erfahrungen.

Der sechste und der siebente Komet sind zwei schon lange bekannte, also erwartete Kometen; es sind der Encke'schen und der Faye'sche. Der erstere wurde diesmal, in seiner 16. beobachteten Erscheinung, von Dr. Förster in Berlin, 7. August, sehr nahe an dem Orte der Encke'schen Ephemeride aufgefunden, und erreichte seine Sonnennähe am 10. October, 10 Uhr Abends. Für den Faye'schen Kometen waren zur Aufsuchung in seiner diesmaligen, dritten, Erscheinung nicht so gute Hülfsmittel vorhanden. Die Rechnungen, früher von Leverrier geführt, waren diesmal nur sehr beiläufig ausgeführt, und der Ort, wo der Komet zu erwarten war, nur sehr beiläufig bekannt. Doch wurde der Komet von Dr. Bruhns in Berlin am 7. Sept. aufgefunden und seine Bahn etwas genauer berechnet. Seine Sonnennähe fällt auf den 13. Sept., 3 Uhr Morgens. Es ist Aussicht vorhanden, dass die nächste Erscheinung, im Jahre 1866, genauer vorherberechnet wird, da die naturforschende Gesellschaft zu Danzig den Kometen zum Gegenstande einer Preisaufgabe gemacht hat. Eine genauere Bahnbestimmung aus den bisher beobachteten drei Erscheinungen wird auch die Frage zu untersuchen haben, ob das Gesetz der Schwere allein hinreichend ist, um alle Beobachtungen darzustellen. Denn bekanntlich hat Encke bei dem nach ihm benannten Kometen eine Abweichung der Bewegung von diesem Gesetze, und zwar noch neuerdings bei Gelegenheit der letzten Erscheinung sehr scharf, nachgewiesen und dadurch erklärt, dass der Komet auf seinem Wege durch den Weltraum einen Widerstand erleide. Wenn dies die richtige Erklärung ist, so müssen sich

unter gewissen, von den Bahnelementen und der Dichtigkeit des Kometen (seinem specifischen Gewichte) abhängigen Modificationen dieselben Anomalien auch bei anderen Kometen zeigen, und es wird also auch der Faye'sche Komet zur Beantwortung der wichtigen Frage, ob der Weltraum leer oder mit widerstandsfähiger Materie erfüllt ist, einen Beitrag liefern. Ob die Beobachtungen hierzu jetzt schon ausreichen, kann freilich zweifelhaft erscheinen.

Der achte Komet endlich ist wieder kein ausgezeichneter, sondern ein solcher, für den die parabolische Hypothese ausreicht. Er wurde am 5. Sept. von Tuttle in Cambridge (Nordamerika) entdeckt, und bis zum 10. Nov., zuletzt von Reslhuber in Kremsmünster, beobachtet. Nach den Elementen von Thiele in Kopenhagen war er am 15. Oct., 5 Uhr Abends, im Perihel, und alsdann noch 1,427 von der Sonne entfernt. Das Perihel liegt in 4°, der aufsteigende Knoten in 160° Länge, die Bahnneigung beträgt 21° rücklaufig. Im Anfange seiner Erscheinung war er in Opposition mit der Sonne, also der Erde viel näher als der Sonne; dies, so wie der Umstand, dass seine wahre Bewegung der der Erde entgegengesetzt war, bewirkte einen ungewöhnlich raschen scheinbaren Lauf, auch war er in seiner Erdnähe eine kurze Zeit schon einem scharfen unbewaffneten Auge sichtbar.

Prof. C. O. Weber berichtete über die Fortsetzung seiner Versuche über die Wiederbelebung zu Tode chloroformirter Thiere. Da der Tod durch Chloroform entweder durch Stillstand des Herzens (Ohnmacht) oder durch Aufhören der Respiration (Apnoe) erfolgt, so ist die Wiederbelebung vorzugsweise von der Widerbelebung der Respiration abhängig; denn auch in ersterem Falle ist oxygenirtes Blut der beste Reiz, um die Thätigkeit des Herzens wieder zu beleben und die Ohnmacht zu heben. Die früheren Versuche des Vortragenden lehrten, dass man durch Faradisirung der nervi phrenici künstlich die Respiration unterhalten könne und dadurch Thiere, bei denen das Herz bereits zu schlagen aufhörte, die Respiration erloschen war, wiederzubeleben im Stande sei. Die Commission der Société d'émulation in Paris hatte vor drei Jahren dem blossen Lufteinblasen durch einen

Blasebalg und eine in die Luftröhre eingebrachte Röhre den Vorzug gegeben. Weber's Versuche bestätigen, allerdings sehr eclatant, die Brauchbarkeit dieses Verfahrens; er war im Stande, Kaninchen mehrmals dadurch bei schon eingetretenem Scheintode wiederzubeleben. Eine andere Methode von Marshall Hall hat der Vortragende ebenfalls wenigstens an Leichen geprüft; an Kaninchen führte sie zu keinem Resultate. Zu diesem Zwecke legt man den Erstickten auf den Bauch, wälzt ihn dann in der Minute etwa 16 Mal auf die Seite, dann dehnt sich durch die Elasticität des Brustkorbes die Brust aus, die Luft dringt durch atmosphärischen Druck in die Lunge ein; legt man den Körper wieder auf den Bauch, so strömt sie, durch den Druck des Rückens auf die Brust ausgetrieben, wieder aus, und somit entsteht künstliche Athmung, die man beliebig lange fortsetzen kann. Man hat durch diese ihrer Einfachheit wegen, empfehlenswerthe Methode in der That schon Erstickte wiederbelebt. An der Leiche gelingt es leicht, von der Richtigkeit der Hall'schen Behauptung sich zu überzeugen; das ein- und ausströmende Luftquantum ist ein vollkommen zur Unterhaltung der Athmung ausreichendes.

Dr. Georg von Bunsen zeigt einen europäischen Schlangen-Adler (Circaëtus Gallicus) vor, welcher am 18. Oct. v. J. eine halbe Meile nördlich von Bonn in der Nähe der Burg zu Grav-Rheindorf erlegt worden war. Man hatte den gewaltigen Vogel, von einer Schaar neugieriger Krähen umschwärmt, in der Richtung von Bonn her mühsam heranfliegend beobachtet. Redner weist auf die eigenthümliche Erscheinung hin, dass ein Bewohner südlicher Gegenden (Ostindien, Nord-Africa und Süd-Europa), welcher seine Heimaths-Länder und deren reiche Ausbeute an Schlangen nur höchst selten zu verlassen pflegt, noch in der zweiten Hälfte Octobers auf dem Fluge nach Norden betroffen wurde.

Premier-Lieutenant von Roehl beschrieb den auf dem Sr. Durchlaucht dem Fürsten Salm-Salm in Anholt gehörenden Gute Kuhring bei Dingden, unweit Wesel, in einer tiefen, von einem Mühlenbache ausgespülten Schlucht, so wie an einem anderen benachbarten Puncte zu Tage liegenden fossilienreichen Tertiärthon, verglich diese Schicht mit

den bei Crefeld, Düsseldorf und Mastricht gelegenen Tertiär-Gebilden und stellte die Behauptung auf, dass die von Dingden, Crefeld und Düsseldorf von gleichem Alter seien; die von Mastricht jedoch bedeutend älter. Die Schichten von Crefeld und Dingden sind petrographisch, wie paläontologisch gar nicht oder doch nur sehr wenig von einander verschieden. Der nach dem Auswaschen des Thones zurückbleibende Sand besteht bei beiden aus einem feinkörnigen Gemenge von Glimmerblättchen, Quarz und Glaukonitkörnchen. Die aufgefundenen organischen Reste (welche vorgezeigt wurden) sind sehr gut erhalten und fast gar nicht von einander zu unterscheiden. Die Tertiär-Formation am Grafenberg bei Düsseldorf besteht nur aus einem feinkörnigen, glimmerhaltigen Sande, durch Eisenoxydhydrat mehr oder minder gelbbraun gefärbt; die organischen Reste finden sich hier nicht, wie bei den eben erwähnten Localitäten in der ganzen Schicht verbreitet, sondern beschränken sich auf die in der Tertiärschicht mehrfach auftretenden, mehr oder minder mächtigen Thoneisensteinflötze, die fast nur aus diesen Fossilien zu bestehen scheinen. Diese Reste sind nicht so wohl erhalten, wie bei Crefeld und Dingden, es sind Steinkerne oder Abdrücke in Thoneisenstein; bei keinem Exemplar ist mehr eine Spur der Kalkschale zu entdecken. — Die grösste Mannigfaltigkeit der Arten der Fossilien findet man bei Crefeld, man muss aber hierbei in Betracht ziehen, dass man hier die Tertiärschicht in einer Mächtigkeit von 300 bis 350 Fuss durchbohrt hat, während bei Düsseldorf dieselbe bis jetzt nur in einer Mächtigkeit von etwa 80 Fuss, bei Dingden gar nur bis 20 Fuss zu Tage liegt, und steht zu erwarten, dass man wahrscheinlich die an dem einen oder anderen Orte bis jetzt noch fehlenden Species bei einem tieferen Eindringen noch auffinden wird; indem in den Tertiärschichten, wie sich dies bei Crefeld gezeigt hat, wiederum, wenn auch nicht in petrographischer, so doch in paläontologischer Beziehung Schichten zu unterscheiden sind, die vorherrschend die eine oder andere Species aufweisen oder diese ihnen ganz fehlt. Der wesentlichste Unterschied ist in den Foraminiferen, die bei Düsseldorf sich gar nicht finden und von denen anzunehmen ist, dass dieselben gleich den kalkigen Theilen der übrigen

Fossilien gänzlich zerstört sind. Zu bedenken ist hierbei wohl auch noch, dass das ganze in Rede stehende Terrain zur Tertiärzeit eine Meeresbucht gewesen sein muss, begränzt durch die belgischen und rheinisch-westfälischen Kohlenkalk- und Kreide-Gebirge, so wie durch die älteren Tertiär-Bildungen, in welchem bei Crefeld die tiefste Stelle gewesen sein dürfte, da man hier erst in einer Tiefe von 60 bis 70 Fuss auf die Tertiärschicht stösst, während sie bei Dingden 20 bis 30 Fuss, am Grafenberg aber gar 80 Fuss über dem Niveau des Rheines zu Tage tritt, sich bei ersterem Orte an die Kreide, bei letzterem an das Kohlenkalkgebirge anlehnt, ein Beweis, dass hier Küstenwasser (jedoch nicht Brakwasser, denn hiefür sprechen die Versteinerungen nicht), gewesen ist, dies beweisen auch die am Grafenberge und besondere nach Elberfeld zu bei Velbert befindlichen Eisensteinflötze, die nur aus in diese Masse umgewandelten Coniferen bestehen. In der mehr oder mindern Tiefe des früheren Meereswassers dürfte auch ein Grund zu finden sein für die vorhandenen geringen Unterschiede der Fossilien. Schliesslich beschrieb Referent noch die Tertiär-Bildung von Valkenburg bei Mastricht, aus Thon- und Sandschichten bestehend, deren erstere sehr reich an Versteinerungen ist, und folgerte aus denselben, dass sie gleichen Alters mit der rheinisch-hessischen Braunkohlen-Bildung, wenn nicht gar vom Alter des Lagers von Alzey sei; namentlich aus dem zahlreichen Vorkommen von Cerithium margaritaceum und plicatum, aus dem Auffinden von Melanien und Paludinen schloss derselbe auf eine Brakwasser-Bildung, während die Versteinerungen bei Crefeld, Düsseldorf und Dingden auf eine Meeres-Bildung schliessen lassen.

Prof. Albers berichtete über die neuen Ergebnisse der Erforschung der Chinarinden an ihren Ursprungsorten in Neu-Granada und Bolivia, nach Karsten's neuester Schrift über die Chinarinden. Durch den Letzteren seien viele Irrthümer berichtigt, welche bisher noch über die Kennzeichen der echten und unechten, der wirksamen und unwirksamen Rinden, selbst nach den Chinologieen von Weddel, Bouchardat und Delondre vorhanden seien. Es gehe aus diesen Mittheilungen hervor, dass man nach den Kennzeichen einer echten Rinde noch keineswegs den Gehalt an Chinin,

Chinidin und Cinchonidin beurtheilen dürfe. Man solle die Rinden mit weit grösserem Werthe in wirksame und unwirksame unterscheiden, denn eine mit allen Kennzeichen der Echtheit versehene Rinde könne, wenn die Cinchone einen unpassenden Standort, ausser der Nebelregion, gehabt habe, eine ziemlich unwirksame sein. An den bisherigen, selbst noch sehr schwankenden Kennzeichen könne man vielleicht die Echtheit, nicht aber die Wirksamkeit der Chinarinden erkennen. Diese hange vielmehr von dem Gehalte an Basen, besonders an Chinin ab. Am leichtesten sei der Chiningehalt zu schätzen durch die Erhitzung der Rinde in einem porzellanenen Gefässe. Nach dem Reichthume der letzteren an jenem entstehe mehr oder weniger intensive Röthung. Eine besondere Wichtigkeit habe die Karsten'sche Schrift für die Widerlegung der Annahme, als könne eine Zeit kommen, in welcher dieses kostbare Arzneimittel fehlen werde. Von den das ganze Jahr hindurch zugleich blühenden und früchtetragenden Cinchonen werde überall eine solche reiche Saat geliefert, die in dem nie mangelnden Pflanzen-Nachwuchs für die kommenden Zeiten wohl immer eine genügende Rindemenge liefern werde. Zudem entstände aus den abgehauenen Stämmen, wenn man nur die Rinde auf ihnen lasse, eine grosse Menge von Ausschüssen, eine wahre Cinchonen-Hecke. Wichtig sei die Schrift in Bezug auf die Belehrung über die Art und Weise, wie die Rinden gewonnen, getrocknet und bis zu den Handelsplätzen fortgeführt würden. Aus ihr gehe hervor, dass die Chinarinde und das Chinin stets theure Arzneistoffe bleiben werden, wesshalb das Aufsuchen anderer gleich wirksamer Arzneistoffe nicht minder seinen Werth behalte. Der Vortragende gab hierauf Nachricht von seinen Untersuchungen zur Erforschung der Wirkung jener Mittel, von denen gerühmt werde, dass sie die Chinarinden in der Behandlung der Wechselfieber zu ersetzen im Stande seien, und besprach zunächst die von ihm an Thieren angestellten Versuche mit dem Bebeerin, Ilicin und Phloridzin, von denen er die Präparate vorlegte. Das Bebeerin, aus Cortex nectandrae Rodici, oder dem africanischen Fiebermittel, zeigte bei Thieren, in den Mund und unter die Haut gebracht, eigenthümliche Alterationen der Hirn-

thätigkeit mit Rückwärtsbiegung des Kopfes und Krampf und Lähmung der vorderen Glieder, von denen später auch die hinteren betroffen wurden. Das Morphium, welchem das Bebeerin nach Maclagan isomer ist, wirkte dem letzteren nicht gleich, indem bei jenem weder das Rückwärtsbiegen des Kopfes noch der Krampf und die Lähmung der vorderen Glieder eintraten. Es wurden zuletzt noch die Verschiedenheiten des Berberins und des Bebeerins an den vorliegenden Präparaten gezeigt. Das Ilicin, von Tromsdorf bereitet, zeigte gar keine sichtliche Wirkung bei Thieren. Es erscheint als ein dicker Syrup und ist wahrscheinlich noch mit anderen chemischen Körpern in Verbindung. Ueber das Phloridzin, die aus den Wurzeln der Apfelbäume gewonnene Base, behält sich der Vortragende vor, in einer anderen Sitzung der Gesellschaft Mittheilungen zu machen.

Dr. Gurlt sprach über den Metamorphismus des Glimmerschiefers. Wir sind bisher gewohnt gewesen, dem Glimmerschiefer in petrographischer wie geologischer Beziehung eine bestimmte Stellung unter den Gesteins-Arten wie Gebirgs-Formationen angewiesen zu sehen; Ersteres wegen seiner ausserordentlichen Verschiedenheit von den meisten übrigen Gesteinen, Letzteres wegen seines beständigen Zusammenvorkommens mit gewissen anderen Gebirgs-Arten, namentlich Granit, Gneis und Thonschiefer, daher wir in allen Lehrbüchern der Geologie dem Glimmerschiefer einen stereotypen Platz hinter dem Gneis angewiesen sehen. Dass derselbe eine solche Stellung aber gar nicht verdiene, vielmehr ein metamorphisches Gebilde sei, das aus vielen anderen Gebirgs-Arten entstehen könnte, zeigte der Redner an zwei Beispielen, die ihm aus eigener Anschauung genau bekannt waren, unter Hinweisung auf vorgelegte geologische Karten. Die Grafschaft Wicklow in Irland wird von N.-O. nach S.-W. von einem mächtigen Granitgebirge durchzogen, welches drei geographische Meilen Breite und 1500—2000′ durchschnittliche Höhe erreicht, und dessen höchster Punct der 3000′ hohe Lugnaquillia ist. Im Osten sowohl wie im Westen lehnen sich an dieses Gebirge Schiefer-Formationen an, von denen die ersteren in den Grafschaften Kilkenny und Kildare von Steinkohlen-Gebirgen bedeckt sind,

die letzteren aber bis an den St.-Georgs-Canal hinanreichen, in dessen Nähe sie theilweise von Tertiär-Schichten überlagert sind. Diese Schiefer werden nur nach dem Vorkommen eines Petrefactes, des Nereites cambricus, in ihrer nördlichen Abtheilung für cambrisch, in ihrer südlichen für silurisch gehalten. Die cambrischen Schichten sind vorherrschend ein bituminöser, grauer oder blauschwarzer Thonschiefer, welcher sehr quarzreich und von vielen Quarzbänken durchzogen ist, während die silurischen Schichten vorwiegend aus grünen Schiefern bestehen, die reich an feldspathartigen und kalkartigen Mineralien sind. Die cambrischen sowohl wie die silurischen Schichten sind nun längs ihrer 14 geographischen Meilen langen Gränze mit dem Granit auf eine Entfernung von $^1/_4$ bis $^1/_2$ geogr. Meile durchgehends umgewandelt, die Schiefer in Glimmerschiefer, die Quarzbänke in Hornfels, und zwar sind die Umwandlungen so deutlich, dass man sie bei Verfolgung einer und derselben Schicht im Streichen leicht wahrnehmen kann. Diese Metamorphose in Glimmerschiefer kann nur der Einwirkung des Granites zugeschrieben werden, da sie mit allen Gebirgsschichten längs seiner 14 Meilen langen Gränze vorgegangen ist. Merkwürdig sind noch die einzelnen auf dem Rücken des Granit-Gebirges befindlichen Inseln von Glimmerschiefer, von denen eine sogar den Gipfel des Lugnaquillia-Berges bedeckt und mehr als 1000′ höher erhoben wurde als das übrige Glimmerschieferband.

Ein analoges Vorkommen findet sich in dem Bacher-Gebirge in Steyermark, welches aus Granit und Gneis besteht, an welchen sich Grauwacken-Gebirge, wahrscheinlich der ältesten Kohlen-Formation angehörig, anlegt. Auf der Gränze beider sind aber die Thonschiefer und Quarz-Conglomerate gleichfalls in Glimmerschiefer und Hornfels umgewandelt, was sich namentlich im Thale der Drau zwischen St. Oswald und Drauburg sehr gut beobachten lässt. Auch hier ist also der Glimmerschiefer als ein metamorphisches Gebilde zu erkennen.

Es gibt aber noch künstliche Metamorphosen in Glimmer, welche durch Feuer hervorgebracht wurden. So beobachtete Hausmann eine Glimmer-Bildung in den Zellen eines

als Gestellstein bei einem Hochofen gebrauchten Sandsteines, so wie Forchhammer in den Wänden von Ziegeln, welche aus gewöhnlichem Töpferthone angefertigt worden, wie auch Redner künstliche Glimmer-Blättchen in hessischen Schmelztiegeln oft gefunden hat. Wenn man nun durch die Natur auf die Metamorphose des Glimmerschiefers durch den Granit und Gneis, so wie durch die künstlichen Glimmer-Bildungen auf den Einfluss hoher Temperaturgrade hingewiesen wird, und wenn man bedenkt, dass die Granit-Gebirge (auch das Bacher-Gebirge) auf ihrem Rücken isolirte Kuppen von Glimmerschiefer tragen, welche nur durch Hebung dahin gelangt sein können, so wird man zu dem Schlusse geführt, dass der Glimmerschiefer nur eine Metamorphose verschiedener Schiefer-Arten sei, hervorgebracht durch die Einwirkung eines feurigflüssig aus dem Erdinnern aufgestiegenen Gneis- oder Granit-Gebirges, welches die Kraft besass, losgerissene Schieferschichten mit sich, in Glimmerschiefer umgewandelt, in die Höhe zu heben. Die Theorie einer Granit- oder Gneis-Bildung auf nassem Wege bei niedriger Temperatur würde so auffallende Erscheinungen nicht erklären können.

Physicalische Section.

Sitzung vom 2. März 1859.

Dr. J. Lachmann sprach über einige Parasiten des Brunnen-Flohkrebses (Grammarus puteanus). Im Laufe dieses Winters hatte er Gelegenheit, den in vielen Brunnen Bonns, wie überhaupt der Rheinprovinz nicht seltenen Brunnen-Flohkrebs wiederholentlich zu untersuchen, und entdeckte dabei auf und in demselben einige Parasiten, welche ihm in mancher Beziehung nicht uninteressant erschienen. Im Darm des genannten Krebses fand Dr. Lachmann bei je dem vierten oder fünften Thiere einen Parasiten aus der noch so räthselhaften Gruppe der Gregarinen meist in geringer An-

zahl. Derselbe scheint von allen bis jetzt beschriebenen Gregarinen specifisch verschieden, und der Vortragende schlug desshalb für denselben den Namen Gregarina oder Zygocystis puteana vor. Wie bei den von Stein in die Gattung Zygocystis gestellten Thieren hangen auch bei dieser immer zwei schlauchförmige Thiere an einander und zeigen keine deutliche Abtheilung in einen vorderen Theil (Kopf) und hinteren (Leib). Die Gestalt des Einzelthieres ist fast cylindrisch, nur wenig bauchig; doch kann sich dasselbe durch Zusammenziehen sehr verkürzen, wobei dann die Breite beträchtlicher wird, das Thier elliptisch oder fast citronenförmig erscheint. Das vordere Ende jedes Einzelthieres ist flach gewölbt und dicht hinter dieser Wölbung durch einen Kranz von kurzen Streifchen ausgezeichnet. Das hintere Thier ist mit diesem Ende in das hintere Ende des vorderen bis an diesen Kranz hineingeschoben, so dass dieses dadurch flach ausgehöhlt ist. Der Inhalt des schlauchförmigen Körpers ist mit Ausnahme des vordersten Theiles durch kleine Körnchen hell-bräunlichgrau getrübt (für das durchfallende Licht). In der Mitte befindet sich der Theil, welchen die Anhänger der Lehre von der Einzelligkeit der Gregarinen als den Kern der Zelle betrachten. Es ist dies eine verhältnissmässig grosse, ovale Blase mit wasserhellem Inhalte; in derselben befindet sich noch ein kleinerer trüber, granulirter Körper (Kernkörperchen), welcher wieder einen kleineren stark lichtbrechenden Körper einschliesst. Die Bewegungen des Thieres sind langsam. Die durchschnittliche Länge des Einzelthieres der Zygocystis puteana Lachm. ist 0,08 Millimeter, doch kamen auch einzelne Individuen vor von fast doppelter Länge, die Breite ist im ausgestreckten Zustande ca. 0,015 Millimeter, die Länge des „Kernes“ 0,013 Millim., des „Kernkörperchens“ 0,004 Millim. Auf der Haut des Brunnen-Krebses fand Lachmann zwei Infusorien, die ihre Nahrung aber nicht vom Krebse erhalten konnten, sondern sich von andern Infusorien im Brunnenwasser ernähren. Die eine dieser Thierarten sass entweder zwischen den Beinen des Krebses, an seinem Bauche oder an den oberen Gliedern der Beine selbst und ist ein acinetenartiges Thier und wahrscheinlich identisch mit dem von Stein als Acinete der Cyclopen, von

Claparède und Lachmann Podophrya cyclopum genannten Thiere, welches sonst auf den Wasserlinsen und auf Cyclops quadricornis angetroffen wird. Wie bei dieser stehen die zahlreichen Saugrüssel meist in zwei Bündeln gesammelt, seltener zerstreut auf dem ganzen vorderen Theile des verkehrtovalen Körpers. Dieser wird von einem, wie es scheint, soliden Stiel getragen, dessen Länge bald die des Körpers nicht erreicht, bald selbst um das Doppelte übertrifft. Die geknöpften Saugrüssel können bis zur vier-, ja sechsfachen Körperlänge gedehnt werden. Der sogenannte Nucleus ist querelliptisch schwach gekörnelt. Die Länge des Körpers ist 0,045—0,05 Millim. Der zweite äussere Parasit gehört der wahrscheinlich auch den acinetenartigen Infusorien zuzurechnenden Gattung Dendrocometes Stein's an und ist vielleicht identisch mit Dendrocometes paradoxus St. Wie bei diesem besitzt das Thier einen etwas abgeplatteten, sonst fast halbkugeligen Körper, mit dessen flacher Seite es an die Kiemenblättchen des Brunnen-Flohkrebses geheftet ist, wie der eigentliche Dend. par. an die des gemeinen Flohkrebses Gammarus pulex und des G. Roeselii. Vom Körper gehen zwei bis fünf blasse, in der Mitte zum Theil mit Körnchen angefüllte verzweigte Fortsätze aus, von denen regelmässig jeder in drei Zweige zerfällt, der Zweig theilt sich wiederum am Ende in drei dünnere Zweiglein, und jedes von diesen trägt am Ende vier dünne End-Aestchen. Dem Vortragenden schien das in Rede stehende Thier sich von denen auf Gam. pulex und Roeselii, soweit er dieselben beobachtete, dadurch zu unterscheiden, dass seine Fortsätze schlanker sind und sich regelmässiger in den angegebenen Zahlen-Verhältnissen verzweigen. Die letzten End-Aestchen sind nicht zugespitzt, sondern am Ende schwach angeschwollen, was an dem Dend. par. noch nicht beobachtet ist, aber nach des Redners Ansicht leicht auch zu Zeiten der Fall sein könnte, da diese End-Aestchen wahrscheinlich Saugrüssel sind, wie die stets am Ende angeschwollenen Strahlen der Acineten. Nucleus und contractile Blase sind wie bei Dend. par. beschaffen. Der Körper-Durchmesser des besprochenen Thieres ist ungefähr 0,07—0,08 Millim. Die angegebenen Unterschiede vom Dend. par. scheinen dem Vortragenden nicht hinzureichen,

um eine neue Art auf unsere Thiere zu basiren, besonders da die von Stein gezeichneten Dend. par. zum Theil eben so schlanke Zweige besitzen wie diese. Das Vorkommen der genannten Infusorien-Arten auf dem Grammarus puteanus scheint Lachmann in so fern interessant, als man daraus schliessen kann, dass an dem Wohnplatze des Brunnen-Flohkrebses noch andere Thiere aus der Classe der Infusorien leben, und zwar verhältnissmässig viele, da fast jeder Brunnen-Flohkrebs einige Exemplare der Podophrya oder des Dendrocometes oder beider mit sich führte, und die erste Art sicher, die zweite mit grosser Wahrscheinlichkeit ebenfalls nur von lebenden Infusorien sich ernährt, die sie aussaugt. In unserem Brunnenwasser, wie es in die Wasserflaschen kommt, finden sich nun in der Regel gar keine Infusorien; dieselben werden also wahrscheinlich sich mehr an den Wänden der Brunnen aufhalten und so seltener mit ausgepumpt als der Flohkrebs, welcher auch Streifzüge quer durch das Brunnen Bassin macht. Vielleicht lebt auch der Brunnen-Flohkrebs und dann auch diese Infusorien normal nicht in unseren Brunnen, sondern, wie Herr Prof. Troschel meint, in den Lücken und kleinen Höhlungen, welche sich in unserem geröllreichen Boden in so grosser Zahl finden, und gelangt erst von da mit dem Wasser in unsere Brunnen. Unser Brunnen-Flohkrebs trägt oft noch eigenthümliche Körper, bisweilen in grosser Zahl, mit sich herum, deren Natur noch fraglich ist. Sie sind elliptisch oder bohnenförmig und bestehen aus einer derben Haut und grobkörnigem Inhalt, der zahlreiche Fetttropfen einzuschliessen scheint, wodurch bei durchscheinendem Lichte dass Aussehen dieser Körper trüb-perlgrau ist. Mit einer der Längsseiten sind sie meist an die oberen Glieder der Beine zu 5—8, ja, bis zu 25 an einem Gelenke befestigt. Man könnte geneigt sein, sie für acinetenartige Wesen zu halten, doch hat der Vortragende nie Saugrüssel an denselben gesehen, auch weder contractile Blase noch Nucleus entdecken können. Häufig sitzen feine Fäden, auf den ersten Blick Acineten-Rüsseln ähnlich, in grosser Zahl mit dem einen Ende auf der Haut fest, die aber nicht geknöpft und unbeweglich sind, auch auf leeren Schalen dieser Körper oft vorkommen, also wohl Pilzfäden sein

mögen. Ob die genannten Körper pflanzlicher oder thierischer Natur sind, muss bis jetzt unentschieden bleiben.

Prof. Troschel legte eine neu erschienene Schrift: „Études sur les Infusoires et les Rhizopodes par E. Claparède et J. Lachmann zur Ansicht vor und ersuchte Dr. Lachmann, Näheres über dieselbe mitzutheilen.

Dr. Lachmann motivirte das Erscheinen dieser Schrift. Es fehlte, da das Ehrenbergische System der Infusorien allmählich unbrauchbar geworden war, an einem solchen, und die Verfasser haben versucht, die Lücke auszufüllen; dann war eine sehr grosse Zahl von Infusorien so schlecht beschrieben und abgebildet, dass sie von Niemanden wiedererkannt werden können. Die Verfasser bemühten sich, die Wissenschaft von diesem Wuste zu reinigen und die Synonymik zu sichten; endlich legten sie ihre eigenen Beobachtungen auch über eine grosse Zahl neuer Infusorien-Arten in dem Werke nieder. Dr. Lachmann erklärte ferner, dass er nur an dem dritten, bald erscheinenden Bande directen Antheil habe, der vorliegende erste sei von Herrn Claparède allein geschrieben, die allgemeinen anatomischen und systematischen Resultate beruhen meist auf den gemeinschaftlichen Untersuchungen beider Verfasser, die speciellen Bemühungen und die Synonymik rühren fast nur von Herrn Claparède her.

Professor Caspary zeigte einige in der Rheinprovinz seltene Pflanzen vor, welcher Herr Lehrer Bräuker bei Derschlag gesammelt hatte: Potamogeton rufescens, Myriophyllum alterniflorum, Veronica montana; ferner von demselben Orte und demselben Sammler ein Exemplar von Plantago lanceolata, an dem die untersten vier Brakteen in lancettförmige 1—1¾ Zoll lange Laubblätter umgewandelt waren, und ein Exemplar von Prunella vulgaris, dessen Blätter am Rande mit 2—3 lineal-oblongen Lappen auf jeder Seite versehen waren.

Professor Caspary sprach dann in längerem Vortrage über die Nymphaeaceen, welche die Alten Lotos nannten und Nymphaea stellata W. (N. Coerulea Savigny), Nymphaea Lotus L. und Nelumbium speciosum, zeigt deren Blüthe, Früchte, Blätter und Rhizome in Natur vor, und verfolgt ihre Geschichte durch das ägyptische, indische, griechische und

römische Alterthum. Er weist nach, dass die bis auf die neueste Zeit wiederholte Angabe des Theophrast, Dioskorides etc., dass die weissblüthige Nymphaea Lotus L. bei Nacht ihre Blüthen schliesse und unter das Wasser tauche, irrthümlich sei, dass sie vielmehr gerade umgekehrt des Nachts blühe, erst zwischen 8 und 9 Uhr Abends die Blüthe öffne, zwischen 10 und 11 Uhr Morgens sich schliesse und dass sie gar nicht unter Wasser tauche. Nymphaea stellata W. dagegen, welche blau blüht, öffnet die Blüthe des Morgens gegen 7 Uhr, bleibt bis 4 Uhr Nachmittags offen und ist Nachts geschlossen, sie wird daher in der Mythologie in besonderer Beziehung zur Sonne gesetzt (der junge Horus sitzt auf ihrer Blüthe) und findet sich vorzugsweise auf den ägyptischen Denkmälern dargestellt. Von Nelumbium speciosum weist er nach, dass es auf ägyptischen Denkmälern sich gar nicht finde, dass es jedoch auf ägyptisch-römischen in Italien gefundenen Alterthümern, (Mosaik von Palestrina, Einfassungen der Alexanderschlacht in Pompeji, liegende Statue des Nil im Vatican etc.) kenntlich dargestellt sei und wahrscheinlich von den Persern, als sie Aegypten eroberten, im 6. Jahrhundert dorthin eingeführt wurde, da Herodot bald nach jener Zeit es in Aegypten fand, wo es im Mittelalter wieder verschwunden ist.

Geh. Bergrath und Professor Nöggerath zeigte ein neues interessantes Vorkommen von erdigem Schwefel aus der Rheinprovinz vor. Dieser erdige Schwefel findet sich in der Eisensteingrube Christine bei Röhe, nahe bei Eschweiler. Herr Bergmeister Bauer in Eschweiler hatte die Proben davon mit folgender brieflicher Notiz an den Sprecher gesandt: „Auf der genannten Grube wird unmittelbar nördlich des Dorfes Röhe eine Gewinnung auf Brauneisenstein betrieben, der auf der Gränze des Kalksteines und des darüber liegenden Steinkohlen-Gebirges in muldenförmigen Vertiefungen des ersteren vorkommt. Wegen der grösseren Ausdehnung im Streichen der Gränze und der geringeren in querschlägiger Richtung gegen die Gebirgsschichten und beim Abnehmen beider mit zunehmender Tiefe hat die Lagerstätte im Grossen die Form eines Schiffes, die aber durch viele von unten und von der Seite in diesen Raum hineinspringende Kalkstein-

oder vielmehr Dolomit-Rücken sehr unregelmässig geworden. In diesem Raume liegt nun unmittelbar am Dolomit fast immer ein sehr fetter Thon, dessen Farbe bald gelb, röthlich oder braun und schwarz ist. Seine Mächtigkeit ist sehr verschieden, indem der darin vorkommende Brauneisenstein zuweilen in grossen, bis dicht an den Dolomit gränzenden Massen vorkommt, in anderen Fällen aber nur in zahlreichen kleinen, von dem Thon umhüllten Stücken. Nahe am Tage liegt auf dieser Lagerstätte Kies und Sand; in derselben kommt ebenfalls Sand vor, jedoch ist dies kein Quarzsand, sondern ein zerreiblicher Dolomit. An einem Punkte dieser Lagerstätte, an dem kürzlich die Gewinnung betrieben wurde, fand sich der auf dem Dolomite liegende Thon von grösserer Mächtigkeit als gewöhnlich, etwa 4 bis 5 Fuss, ohne Eisenstein zu enthalten; dagegen fand sich hier in ihm gediegener pulverförmiger oder vielmehr feinkörniger Schwefel in ganz horizontalen Lagen, die sich durch ihre helle Farbe aufs deutlichste von der dunkelgrauen, fast schwarzen Farbe des fetten Lettens auszeichnen. Die einzelnen Lagen haben eine Mächtigkeit von ½ bis 3 Zoll, selten mehr; ihre Ausdehnung beträgt selten über 2 bis 3 Fuss in einer Richtung, und die grösste mag wohl 6 Quadratfuss nicht übersteigen. Obschon alle nahe horizontal, ist doch eine Uebereinstimmung in der Lage weiter nicht vorhanden; der zwischen und darüber, wie darunter liegende Thon ist von dem an anderen Stellen vorkommenden, durchaus nicht verschieden. Der bis nahe an den Schwefel reichende Eisenstein ist der gewöhnliche Brauneisenstein und enthält keinen Schwefelkies, sondern es kommt dieser an anderen Puncten derselben Lagerstätte vor, wo das Eisen sich im kohlensauren Zustande findet. Der Schwefel kann wohl nur ein Absatz aus Wasser sein, ebenso wie der ihn umhüllende Thon; er ist nicht in gleicher Weise gebildet, wie der bei Lommersdorf im Eisenstein in ganz kleinen Mengen vorgekommene Schwefel, der neben Weissbleierz-Krystallen und mit diesen in früher von Bleiglanz ausgefüllt gewesenen Räumen lag. Dass der Brauneisenstein durch Umbildung des Kalksteins entstanden, beweisen die in ersterem enthaltenen Versteinerungen des letzteren.“ — Dieser erdige Schwefel, welcher demjenigen ähn-

lich ist, der sich zu Aachen in den Thermen absetzt, erinnert an solchen im losen Sande der Braunkohlen-Formation, wie er zu Roisdorf bei Bonn vorkommt und vor vielen Jahren von dem Redner beschrieben worden ist. Es ist sehr wahrscheinlich, dass die Brauneisenstein-Lagerstätte Christine, wie sehr viele ähnliche Lagerstätten in der Rheinprovinz, ebenfalls in die Bildungszeit der tertiären Epoche der Braunkohlen-Formation fällt. Die Thone, bei welchen auf der Christine der Schwefel vorkommt, haben auch ein gleiches Ansehen wie die Braunkohlén-Thone. Die Brauneisenstein-Entstehung wird hier nur auf dem nassen Wege als Absatz aus eisenhaltigen Mineralquellen und eben so die Entstehung jenes Schwefels zu deuten sein. Der Vortragende erklärte sich mit dem Herrn Bergmeister Bauer einverstanden, dass der Schwefel, welcher sich auf dünnen Spalten des Brauneisensteins von Lommersdorf findet, von anderer Entstehungsweise, als derjenige aus der Grube Christine sei. In dem Brauneisenstein von Lommersdorf stehen die mit Schwefel belegten Spalten mit Höhlungen in Verbindung, welche Weissbleierz und theilweise auch noch unveränderten Bleiglanz enthalten. Die kleinen Höhlungen beweisen schon durch ihre Gestalt, dass sie ursprünglich ganz mit Bleiglanz erfüllt gewesen sind. Bei der Umwandlung des Bleiglanzes in Weissbleierz hat sich nun der daraus ausgeschiedene Schwefel in den von jenen Höhlungen auslaufenden Spalten als ein dünner Anflug angesetzt. Dieser Schwefel ist daher eine Folge der Pseudomorphose des Bleiglanzes in Weissbleierz.

Professor Troschel sprach schliesslich über ein neues Fossil, aus der Braunkohle von Rott, Grube Romerikenberg. Dasselbe ist im Besitze des Herrn Grubenverwalters Heymann, der es ihm zur Untersuchung anvertraut hat. Von dem schlangenähnlichen Thiere sind Kopf und ein Theil des Rumpfes überliefert. Durch die festen, knochigen Schuppen schliesst sich dieses Stück eng an ein bereits seit einigen Jahren durch Herrn Berghauptmann von Dechen dem naturhistorischen Museum geschenktes an, das der Vortragende früher Thoracophis rugosus genannt hatte. Beide Stücke zeigen keine Spur von Gliedmassen. Das neuere des Herrn Heymann bestätigt vollkommen durch die Beschaffenheit des Unterkiefers, so

wie durch die Gestalt der kräftigen konischen, etwas gekrümmten, einreihigen Zähne in Ober- und Unterkiefer, die Vermuthung, dass diese Ueberreste nicht einer Schlange, sondern vielmehr einer langstreckigen, schlangenähnlichen Eidechse angehört haben. Bei beiden Exemplaren sind die Schuppen knöchern, fest, auf der Aussenfläche runzelig, innen mit zwei kleinen Löchern, offenbar zum Eintritt der ernährenden Gefässe bestimmt, versehen. Der Sprecher wies nun durch Vorzeigung von Exemplaren und Zeichnungen nach, dass diese Schuppen sehr nahe mit denen des gegenwärtig im südöstlichen Europa lebenden Sheltopusik (Pseudopus Cuv.) übereinstimmen, so dass sie unzweifelhaft derselben Gattung angehören. Aus ihr waren bisher noch keine fossilen Formen bekannt. Die beiden Stücke gehören nun zwei verschiedenen Arten an. Die eine, Pseudopus Heymanni n. sp., kommt in Grösse und Beschaffenheit der Schuppen der lebenden Art am nächsten, zeigt sich aber durch Form und Sculptur der Schuppen, sowie durch die längeren und kräftigeren Zähne specifisch von ihr verschieden. Die andere, nunmehr Pseudopus rugosus zu nennende Art ist viel schmaler, hat starkgekielte langstreckige Schuppen mit feinerer Sculptur, an deren Innenseite die beiden Löcher viel enger an einander stehen und eine Längsfurche im hinteren Theile sichtbar ist, die dem Schuppenkiele entspricht.

Physicalische und medicinische Section.

Sitzung vom 6. April 1859.

Dr. G. vom Rath legte mehrere Exemplare der Sammlung von glarner Fisch-Versteinerungen vor, in deren Besitz das naturhistorische Museum der königlichen Universität im Herbste des Jahres 1857 gelangt ist, und besprach ausführlicher die Gattung Anenchelum Blainv., so wie die bisher nicht beschriebene Gattung Palaeogadus. Der Fundort jener bereits von J. J. Scheuchzer (1702) erwähnten Versteinerungen liegt zwischen Engi und Matt, am linken Gehänge

des Sernft- oder Kleinthales, in einem schwarzen Kalkschiefer, welcher früher dem sogenannten Uebergangs-Gebirge zugerechnet wurde, bis Agassiz (1833), auf die Fischreste sich stützend, ihn der Kreide gleichstellte. Die geognostischen Beobachtungen von A. Escher und R. Murchison rückten später den glarner Fischschiefer bis ins Eocän hinauf, da sie nachwiesen, dass derselbe zwischen Nummuliten-Schichten eingebettet ist. Im Uebrigen ist jene Gegend der Schauplatz kaum erklärlicher Schichtenstörungen gewesen. Die Gattung Anenchelum wurde in Exemplaren und Zeichnungen vorgelegt, welche ein genaueres Studium dieser Fische gestatteten, als es Agassiz möglich war. Die von diesem Forscher hervorgehobene Aehnlichkeit zwischen der lebenden Gattung Lepidopus Gonan und der fossilen An. ist überraschend gross, zumal da der auf die Zähne gegründete Unterschied wegfällt, da nämlich An. wie Lepidopus an der vorderen Spitze der Kiefer mehrere grössere Zähne trägt. Die generische Trennung beruht namentlich auf der Beschaffenheit der Bauchflossen, welche bei An. aus fünf langen Strahlen bestanden (übrigens selten unzweifelhaft zu beobachten sind), und auf der Stellung der Brustflossen, welche bei An. etwas weiter zurückstehen, als bei Lepidopus. Auch besitzt die fossile Gattung nur in der vorderen Hälfte der Rückenflosse Stachelstrahlen, während die hintere Hälfte durch gegliederte weiche Strahlen gespannt wird. Lepidopus hat nur harte, ungegliederte Strahlen in der Rückenflosse. Während von Lepidopus nur Eine Art bekannt ist (L. argyreus Cuv. Val.), welche im mittelländischen Meere, an der Küste von Devonshire und am Cap der guten Hoffnung sich findet, lieferte der auf einen kleinen Raum beschränkte Steinbruch von Engi 7 bis 8 Arten der Gattung Anenchelum. Unter diesen wurde A. brevicauda als neu hervorgehoben. Die Gattung Palaeogadus (Ordnung Teleostei, Unterordnung Anacanthini, Familie Gadoidei) besitzt einen schlanken Körper, spitzen Kopf, tief gespaltenen Rachen mit kleinen, spitzen Zähnen. Von den drei Rückenflossen sind die beiden ersteren nur klein und stehen genähert, die dritte ist doppelt so gross und steht in der Mitte über dem caudalen Theile der Wirbelsäule. Die grosse Schwanzflosse wird von den 8 bis 9 letzten Wirbeln

getragen. Zwei Afterflossen sind vorhanden. Die stark entwickelten Brustflossen zählen 15 lange dichotomische Strahlen. Unter und vor denselben stehen die kleinen, zugespitzten Bauchflossen. Die einzige bekannte Art ist P. Troschelii, 10 Zoll gross. Die oberen Dornfortsätze stehen fast senkrecht, die unteren stark nach hinten geneigt. Dieses ist der einzige bisher bekannte, wohl erhaltene Repräsentant der Familie der Schellfische. Agassiz erwähnt aus dem London-Thon der Insel Sheppy einzelne Gadoiden-Fragmente, ohne sie indess zu beschreiben.

Prof. Albers theilte seine Versuche über den Uebergang der Arzneien von dem Mutterthier auf den Fötus mit. Aus diesen hatte sich ergeben, dass Blausäure und blausaures Kali keine Wirkung auf den Fötus hatten, wenn sie dem Mutterthier selbst in grosser Menge beigebracht wurden. Die Fötus lebten noch lange Zeit, nachdem die Mutterthiere an der Blausäure und dem blausauren Kali bereits lange zu Grunde gegangen waren. Auch liess sich das letztere weder in der Flüssigkeit des Eies, noch in dem Fötus und seinem Blute nachweisen, während es sich im Blute und Harne der Mutter nachweisen liess.

Geh. Medicinal-Rath Prof. Mayer zeigte der Versammlung zuerst die Doppelmissgeburt eines Entenfötus vor, welche er von Sr. Durchlaucht dem Prinzen Max von Wied, dem hohen Geber so vieler interessanten Geschenke an unser anatomisches Museum, für dasselbe erhielt. Es ist diese Doppelmissgeburt besonders merkwürdig, vielleicht einzig, durch die Art des Connubiums beider Fötus, und verspricht der Vortragende, in einer späteren Sitzung den hierüber allein belehrenden anatomischen Sectionsbefund der Versammlung mitzutheilen.

Sodann handelte derselbe Vortragende von dem Reproductions-Vermögen der Naïden. Jeder Physiologe — sagte derselbe — ist verbunden, die Cardinal-Experimente seiner Vorgänger wo möglich zu wiederholen und dann seine eigenen ihnen hinzuzufügen. Zu diesen Cardinal-Experimenten der Physiologie gehören namentlich auch die über das merkwürdige Reproductions-Vermögen niederer Thiere. Einige derselben sind nur vorgeblich. So die über Wieder-

erzeugung des Kopfes der Schnecken, die nur scheinbar oder blosse Hautreproduction sammt Augenhörnern ist, weil die Schnecke ihren Kopf beim versuchten Abschneiden so schnell zurückzieht, dass man das Gehirn-Ganglion nicht trifft. Hatte ich aber auch dieses mit ausgeschnitten, so fand ich nie wieder eine Ergänzung des Kopfes eintreten und den Tod der Schnecke erfolgen. Die Experimente über die Wiedererzeugung der Rundwürmer sind aber eben so sicher constatirt als interessant. Als Harvey mit seinem berühmten Lehrsatz auftrat: omne vivum ex ovo, verstummten bald alle Theorien über Erzeugung von lebenden Thieren aus Schleim, faulenden Stoffen und anderem Unrath, welche seit Aristoteles im Gange waren und unter dem Namen Generatio aequivoca seu spontanea begriffen wurden. Aber diesem bald allgemein anerkannten Lehrsatze drohte fast 100 Jahre später, nachdem das zweite unsterbliche Werk Harvey's, wie es v. Haller nennt, erschienen war, eine bedeutende Erschütterung oder eine Modification durch die Epoche machenden Experimente Trembley's im Haag (im Jahre 1744). Trembley schnitt den Federbusch-Polypen in der Mitte durch; jede Hälfte schloss sich und wurde zu einem ganzen Polypen. Er schnitt ihm Arme ab, die wieder in acht Arme auswuchsen. Er pflanzte einen Arm, wie einen Steckling der Pflanze, auf einen andern Polypen, und er wuchs an und wie ein Mitglied des Stammes fort. Es glich also der Polyp einer Dolden-Pflanze, deren Zweige abgeschnitten neu fortwachsen, und es war jetzt der Name Zoophyt und Phytozoon erfunden und gerechtfertigt. Schon ein Jahr darauf (1745) erschienen, dieses merkwürdige Phänomen bestätigend, die Versuche Karl Bonnet's über die gleiche Reproductionskraft des Lumbricus (L. variegatus), welchen er in zwei, vier, acht und mehrere Stücke zerschnitt und wobei jedes Stück wieder zu einem ganzen Wurm auswuchs. Zehn Jahre später veröffentlichte der Nürnberger Patricier v. Rösel seine ganz gleichen Experimente an mehreren Naïs-Arten, namentlich an Naïs proboscidea, welchen Beobachtungen endlich Otto Friedr. Müller (1771) gleichsam die Krone aufsetzte. Diese Experimente an den Naïden zu wiederholen, wie dieses bereits auch von Max, Schultze, (Troschel's Archiv der Na-

turgeschichte 1849—50), sehr ausführlich gethan wurde, und diese hohe Reproductionskraft selbst zu bewundern, ward mir aber erst vor einigen Jahren Gelegenheit. Als ich an dem Poppelsdorfer Weiher vorüber ging, sah ich mehrere fusslange und breite Flecken von hochrother Farbe auf dem Wasser. Ich schloss Anfangs auf Blut, aus einer nahen Schlächterei eingeströmt, oder auf Monas Okenii, über welche uns Herr Professor Schaaffhausen neulich seine schönen Beobachtungen mitgetheilt hat. Als ich an das Ufer des Weihers hinabstieg und einen der rothen Flecke mit dem Stocke berührte, verschwand die Farbe plötzlich, und das da geschöpfte Wasser zeigte nichts Besonderes. Erst, als ich tiefer bis auf den Schlamm schöpfte, erhielt ich eine Menge von Naïden von rother Farbe. Es war eine blinde Nais, N. caeca, doch von Naïs vermicularis noch verschieden, dass sie ohne mento barbato war. Ich möchte sie Naïs Caecilia nennen. Ich war nun im Stande, alle die Ergebnisse der Versuche von v. Rösel und O. Fr. Müller vor meinen Augen zu wiederholen und zu bestätigen, so wie die Erscheinung zu beobachten, dass öfters aus einer Nais von selbst neue Sprossen hervorwachsen. Aus all' den erwähnten Beobachtungen und Versuchen über die Wiedererzeugung des ganzen Körpers aus einzelnen abgetrennten Stücken bei Polypen und Rundwürmern ging also nun der Schluss hervor, dass Harvey's Lehrsatz: omne vivum ex ovo, umzuändern sei in den Satz: omne vivum aut ex ovo aut ex gemma. Die Anatomie meiner Naïs Caecilia zeigte mir zugleich manches Neue. Es ist unsere Naïs über 1 Zoll lang, kann sich aber durch seitliche Zusammenschnürung beinahe bis auf 2 Zoll ausdehnen und verschmälern. Der Kopf ist rund, stumpf, mit querer, winklicher Mundspalte, aus welcher Flimmerhaare hervorragen, welche in beständiger Vibration sind. Die Schlundöffnung selbst ist klein und rundlich, was man daraus erkennt, dass die schwarzbraune dicke Nahrung aus dem Darm und Magen öfters durch dieselbe vermöge eines motus antiperistalticus ausgeleert wird. Das Kopfende und der Hals erscheinen aber öfter schmal, namentlich beim Männchen, und am Munde mehr abgesetzt. Augenpunkte lassen sich nicht wahrnehmen. Das Mundende ist sehr beweglich, doch

weniger als das Schwanzende und zeigt seine besondere Empfindlichkeit durch öfteres Zusammenschnellen des Halstheiles bei Berührung fremder Körper an. Das Schwanzende ist pyramidalisch zugespitzt und fortwährend in Bewegung oder Oscillation begriffen. Eine kleine Spalte theilt es in eine grössere und kleinere Spitze. Ein After ist nicht deutlich wahrzunehmen. Auch keine Geschlechtsöffnung.

Der ganze Körper besteht aus Ringstücken, die sich am Schwanzende verkleinern und ununterscheidbar werden. Jedes Ringstück besteht wieder aus ganz schmalen Ringen, am Rande als Kerbe sichtbar. Unter der äussern Haut liegt die starke Muskelhaut, welche aus langen und breiten Längenbündeln, die an den Ringstücken abgesetzt sind und bei Quer-Durchschnitten als Zotten erscheinen, und aus weniger breiten, aber noch starken Ringfasern besteht. An jedem Ringstück von vorn nach der Mitte an Grösse zunehmend und gegen den Schwanz wieder an Zahl und Grösse abnehmend, bemerkt man die Seitenborssen 5—6 kleinere, mit einer grössere, und 3—4 mit Doppelhaken endenden Fussstummeln, mit ihren Quermuskeln, an der Unterseite der Naïs liegend.

Mitten vom Munde bis nahe an das Schwanzende verläuft der Darm, als dünner Schlund beginnend, breiter werdend und schon im vierten Ring als Magendarm erscheinend. Es folgen nun, etwas an Weite zunehmend, die übrigen Darmstücke, in jedem Ringstück und daselbst sich abgränzend, zusammengezogen einen besonderen viereckigen Magen bildend. Bei der Ausdehnung der Naïs bemerkt man die halbmondförmige Gestalt derselben und dass sie mit ihrem Horne seitlich einander einmünden. Jeder dieser Magen bildet so ein Ganzes für sich in jedem Ringstück und zeiget derselbe einen lebhaften Motus peristalticus. In dem Magen ist schwarzbraune Masse des Schlammes des Weihers, worin die Najaden stecken und wimmeln, in einzelnen Portionen und von gleicher Farbe, von Oben bis Unten, enthalten.

Zwischen dem Darm und der äussern Bedeckung, oder in der freien Höhle des Leibes, schwimmen zahllose Körperchen von $^1/_{200}'''$—$^1/_{80}'''$, theils rund, oval, theils spindelförmig, auch anscheinend mit Kopf und Schwanz, Paramaecien ähnlich, im Innern mit feinen Punktkörnern mehr oder minder ange-

füllt versehen, fortwährend durch die Bewegung der Naïs vor- und rückwärts getrieben, aber auch Selbstbewegung zeigend. Es werden diese Körperchen gewöhnlich für Chyluskörperchen bei den Anneliden angesehen und sind wohl auch für kein anderes Gebilde zu halten. Nur ist ihre Selbstbewegung und infusorische Bildung ein sehr auffallendes Phänomen.

Auf dem Darmkanal in seinem ganzen Verlauf bemerkt man anhängende runde Bläschen, mit schwarzen Kügelchen mehr oder minder angefüllt, wovon sie eine schwarze Farbe annehmen. Sie sind $^1/_{80}$‴ gross. Einige auch ganz hell und ohne Inhalt. Ob sie die schwarzen Moleküls des Schlammes des Darminhaltes aufnehmen und assimiliren, muss ich dahin gestellt sein lassen, ebenso, ob sie die Mittelglieder sind zwischen Darm und jenen erwähnten Chylusbläschen in der Leibeshöhle?

Das Blutgefässsystem zeigt bei unserer Naïs eine hohe Stufe der Entwickelung. Da daselbst bei andern Naïaden, selbst bei den sehr grossen Naïden nur unvollkommen beobachtet und unvollständig beschrieben ist, so will ich darauf hier etwas näher eingehen.

Man bemerkt an unserer Naïs einen grossen centralen Kreislauf zwischen einer längs des Darms und zu seiner Seite rechts laufenden dicken rothen Arterie und rechts verlaufenden etwas dünnern und dunkelrothen Vene. Die Arterie ist am Kopfe eng, wird allmählig weiter, schwillt am 4. Ringstücke und einen Sinus an, wird wieder enger, doch noch gleichweit wie vorher und allmählig abnehmend gegen den Schwanz hin. Die Arterie macht aber in ihrem Verlauf in jedem Ringe oder an jedem Darmsack eine Anschwellung, bei der Systole sich zusammenschnürend, bei der Diastole sich wieder ausdehnend, so einen besondern Ventrikel für jeden Ring bildend. Diese Pulsationen erfolgen in der Regel von vorn nach rückwärts selten von hinten nach vorwärts mit Ausnahme des Halsstückes. In jeder Sekunde geschieht eine Systole und folgen sich diese nacheinander nach rückwärts in den folgenden Sekunden, so dass die Systole oder Entleerung also nach einander statt hat. Im Ganzen zeigt die Arterie oder zeigen diese Herzen in ihrem Verlaufe eine Schlangenform.

Die Central- oder Axenvene ist dünner, wie gesagt, mehr geschlängelt und läuft auf der linken Seite mit ihren freien Ansen nach rechts gewendet. Sie zeigt ebenfalls an dem 4. Ringstück eine Anschwellung, bleibt sich aber sonst gleichweit, nur am vordern und hintern Ende des Wurmes abnehmend.

Beide Axen-Gefässe kommen in Bogen untereinander nicht zusammen bis nahe am Kopfe und Schwanze, wo ein arcus finalis, am ersten breiter und deutlicher, erscheint.

An der Axenvene bemerkt man nur eine leise Contraction, die man daran erkennt, dass das Gefäss, namentlich an den Winkeln der Schlingen oder Bogen, in dadurch mehr hochrothe oder purpurrothe Knötchen anschwillt.

Das zweite Gefässsystem ist das Darmgefässsystem und besteht aus vier haarfeinen geraden kaum etwas geschlängelten, von vorn nach rückwärts auf der Unterfläche des Darmes verlaufenden, ebenfalls bald an- bald abschwellenden rothen Gefässen.

Das dritte Gefässsystem ist erst bei einer Vergrösserung von 150—200 deutlich erkennbar, daher den bisherigen Beobachtern entgangen. Es ist das peripherische oder Hautgefässsystem. Es wird zwar bei andern grössern Anneliden als den Naïden noch ein Capillargefässsystem angenommen, aber ist nirgend deutlich beschrieben oder angezeigt.

Diese Gefässe laufen zu beiden Seiten an der innern Fläche der Haut von oben nach abwärts, gerade bei Streckung des Leibes, sonst geschlängelt. In diese Seitengefässe münden nun Quergefässe von der Centralvene ausgehend, nachdem sie mehre Ansen, besonders beträchtliche Schlingen in der Nähe des Schwanzes, gebildet haben, ein. Am Kopf und Schwanzende, besonders am letztern, deutlicher wahrzunehmen, bilden diese Seitengefässe mit den nun näher aneinander gerückten mittlern Axengefässen ein sehr schönes Gefässnetz, welches man an dem letztern oder an dem Schwanze, mit dem die Naïs stets an der Oberfläche des Wassers schlängelt, als ein Kiemengefässnetz (mit Dugès) ansehen kann und kommen also hier die Arterien und Venen der Axe untereinander und mit den peripherischen oder Hautgefässen in zahlreichen Anastomosen und in einem arcus finalis zusammen.

Die Blutflüssigkeit, welche in diesen Gefässen strömt, ist

eine gelbliche oder röthliche Flüssigkeit, ein rothgefärbtes Serum, in welchem grössere weisse und kleinere Kügelchen schwimmen. Jene sind $^1/_{200}'''$ diese $^1/_{400}'''$. Bei herausgelassenem Blute sieht man das rothe Serum und diese Kügelchen dabei.

Eine besondere für die Najaden aber charakterische und in ihrem Wesen gegründete Eigenschaft aller dieser Gefässe ist, dass sie sich, beim Zerschneiden der Naïs austretend, in einzelne Knoten oder Blasen abtrennen und für sich gleichsam geschlossene Sinus oder Herzen bilden. Nach solchen Verstümmelungen sieht man eine Menge solcher grössere oder kleinere rother oder gelblicher Blutblasen zerstreut mit ihren Blutkörperchen darin.

Das Nervensystem glaube ich zwar als einen einfachen mit Knötchen in jedem Ringstück und mit Seitenästen für die Fussstummeln versehenen Faden zu bemerken, der aber wenig von den ganz ähnlichen feinen Längsfasern der Muskelhaut zu unterscheiden ist.

Die Naïs Caecilia ist wie andere Najaden getrennten Geschlechtes. Das Männchen ist dünner, auch am Kopfe, das Weibchen dicker am Kopfe und meistens angeschwollen von den weiblichen Geschlechtsorganen. Man findet häufig Eiblasen neben den Thierchen liegen, grauliche, ovale Blasen, mit 3—4 Eiern darin. In letzteren häufig den Fötus schon entwickelt.

Die weiblichen Geschlechtstheile sind die langen dünnen, in Flimmerbewegung begriffenen Kanäle, worin Pigmentkörner, später mehr helle Bläschen mit diesen, in ihrem Innern enthalten sind. Die Ovula gehen durch breite, darmförmige, dichte mit crenelirten Säckchen versehene Kanäle, (Oviduct) in den Uterus, worin wohl die Eischale sich bildet. Eine Ausmündungsöffnung konnte ich aber nicht wahrnehmen.

Die männlichen Geschlechtstheile bestehen aus feinen Kanälen, die weiter werdend helle Bläschen enthalten. Diese häufen sich zu Glomeruli und aus diesen Bläschen tritt das Saamenthier heraus. Dieses ist kurz und dick, vorn und hinten abgerundet, häufig aber wie hakenförmig gekrümmt oder eine Oese bildend. Gestreckt misst es nur $^1/_{60}'''$ in der Länge, $^1/_{200}'''$ in der Breite. Sie zeigen bloss eine leise

wellenförmige oder schlängelnde Bewegung, wenig Ortsveränderung.

Ich unterlasse aber hier das nähere Eingehen darauf, weil es mich zu weit führen würde. Erwähnen möchte ich jedoch die rothe Färbung der Naïden und den eigentlichen Sitz derselben. Es ist eine auffallende Erscheinung, dass, nachdem mehrere Stufen der Thierreihe hinab weisses Blut sich vorfindet, bei den desshalb so genannten weissblütigen Thieren, jetzt tiefer abwärts, wie plötzlich wieder rothblütige Thiere, die Ringelwürmer, erscheinen. Die Blutkügelchen selbst aber sind auch bei diesen, den Naïden, ungefärbt, dagegen schwimmen sie in einem rothen Pigment in feinste Molecülen haltender Flüssigkeit. Die chemische Untersuchung dieser Flüssigkeit allein, welche Herr Dr. Fleischer, bereits durch seine Inaugural-Dissertation rühmlich bekannt, für mich vorzunehmen die Güte hatte, zeigte eine verhältnissmässig sehr grosse Menge von Eisen. Wir haben also bei den genannten niederen Thieren eine Erzeugung aus Knospen, oder ausser einer geschlechtlichen auch eine nicht geschlechtliche Zeugung, Generatio spontanea, vor uns. Was ist aber, entstand jetzt die Frage, animale Knospe, was ist ihr Wesen, ihre Composition, ihr Gewebe? Steigen wir zu den einfacher organisirten Pflanzen hinab und fragen wir die Phytologen, was sie im ersten Beginne Knospe nennen. Ich kenne keine bessere Untersuchung über diese Frage, als die von unserem verehrten Herrn Collegen Treviranus in seiner vortrefflichen Physiologie der Gewächse. „Eine Knospe", sagt dieser gelehrte Botaniker, „ist eine Portion belebten Zellgewebes, die sich vom Ganzen absondert." Das Wesentliche hierbei sind wohl die Gefässe des Zellgewebes, welche ein besonderes Convolut bilden und sodann zu einem eigenen Lebenskeime heranwachsen. Ich erwähne noch, dass wir über die herangewachsene, schon zusammengesetzte Knospe sehr schöne Untersuchungen von Herrn Henry haben, welche den Wunsch erregen, sie doch von dem exacten Forscher und kunstgeübten Zeichner fortgesetzt zu sehen. Was ist aber animale Knospe und namentlich Knospe unserer Ringelwürmer? Ueber diese Frage hat mir das Verhalten der Bestandtheile der kleinen Stücke meiner Nais einen unerwarteten Aufschluss ge-

geben. Jedes so abgeschnittene Stückchen der Nais enthielt bei analytischer Untersuchung wenigstens ein unversehrtes Ganglion des Nervenstranges am Bauche. Ausserdem aber und dieses scheint mir besonders relevant, sah man das noch vorhandene Stückchen des Seitengefässes nicht sein Blut entleeren oder offen klaffen, wie dies gewöhnlich, sondern an beiden Enden sich schliessen und sich zu einer Kugel, einer Blase, einem Gefässknoten abrunden, der bald zur vollen Pulsation gleichsam wieder erwachte. Wir haben also hier bei diesen Thieren einen Nervenknoten, Nervenknospe, und einen Gefässknoten, Gefässknospe. Man könnte noch einen dritten, eine Darmknospe, später etwa hinzufügen. Beim Thiere sind also wenigstens zwei Knospen zur spontanen Zeugung und Wiedererzeugung nothwendig, welche sofort nach vorwärts und rückwärts in einen Kopf und Schwanz fortwachsen; bei den Pflanzen aber bleibt nur eine, die Gefässknospe, übrig, indem die Nervenknospe hier ganz wegfällt. Die einfachste Natur der Knospe besteht somit in einem Zurückkehren der Nerven in sich selbst, in und zu einem Ganglion, zu einer Nervenknospe, und in einem gleichen Zurückkehren der Gefässe in sich selbst, in einen Knäuel oder in einen Gefässknoten, Gefässknospe. Diese Knospen sind im niederen Thiere und im Zellgewebe der Pflanzen über den ganzen Körper vertheilt und verbreitet und können an allen Stellen ausbrechen oder ausschlagen. Wollen sie dieses so zu sagen nicht, so bedarf es bei der Pflanze nur eines kleinen Widerstandes, um die aufstrebenden Gefässe zur Rückkehr und Einkehr in sich, zur Knäuelbildung, zu vermögen. Man legt eine Binde um den Wasserholzzweig, man beugt ihn um, und diese Knäuelbildung entwickelt sich, und es tritt Tragholz an die Stelle des bloss laubtragenden Wasserholzes. Es sind also die Knospen gleichsam in der Pflanze und im Thiere zerstreute Brennpuncte oder Foci, und es haben die Lebensstrahlen mit den Lichtstrahlen darin Aehnlichkeit, dass sie, zurückgeworfen, in solchen Brennpuncten sich ansammeln und von ihnen aufs Neue ausbrechen. Es stammt wohl auch das Leben, wie das Licht, aus dem Aether von Oben und beide sind nur eine besondere Form der Undulation seiner Wellen.

Professor C. O. Weber legte der Gesellschaft eine Sammlung mikroskopischer Präparate aus dem Institute der Herren Engell u. Comp. in Wabern vor und knüpfte an die Demonstration derselben folgende Bemerkungen: Bei der immer wachsenden Ausdehnung der Wissenschaften wird es dem Einzelnen von Jahr zu Jahr schwerer, sich in den einzelnen Fächern zu orientiren, besonders wenn er gar genöthigt ist, sich das Material erst selbst zuzubereiten. Das Letztere gilt namentlich von allen denjenigen Fachgebieten, in welchen das Mikroskop zur Erforschung der feineren Structur benutzt wird. Es wird zwar dem eigentlichen Fachgelehrten niemals erspart werden können, dass er sich seine Präparate selber zubereite. In der Bereitung selbst, in der Erforschung der Entwicklung und des Zusammenhanges einzelner Theile liegt ein wesentlicher Gewinn für ihn, den er nicht verloren geben kann. Somit wird die weitere Förderung der Fachwissenschaften nie von käuflichen Präparaten erwartet werden können. Dagegen werden solche sehr wesentlich zur Verbreitung mikroskopischer Kenntnisse, zur Unterstützung namentlich des Unterrichts auf Schulen, und höheren Lehr-Anstalten, so auch zur Unterrichtung des Fachgelehrten in Gegenständen, die ihm ferner liegen, dienen können. Eine Menge von Gegenständen sind der Art, dass sie sich ein-für allemal herrichten lassen und auch der Aufbewahrung keine grossen Schwierigkeiten entgegenstellen. Dahin gehören aus dem Gebiete der Anatomie: Injectionspräparate der Gefässe verschiedener Organe, wie des Darmes, der Lunge, der Leber; dann Knochenschliffe, die sich allenfalls auch trocken aufbewahren lassen; andere Gegenstände fordern freilich sorgfältige Aufbewahrungsmethoden: manche zellige Organe kann man in Copallack oder ähnlichen Firnissen einschliessen, für andere eignet sich Glycerin, welches freilich wie auch die Firnisse die Gegenstände durchsichtiger macht: sehr zarte Zellen vertragen daher nur die Aufbewahrung in wässerigen Flüssigkeiten: Chromsäure, Lösungen von chromsaurem Kali, sehr vorzüglich auch Chlorcalciumlösung, die nicht eintrocknet. Mit solchen schwerer herzustellenden Präparaten haben sich die Herren Engell bis jetzt noch nicht abgegeben, da zu deren Herstellung genaue Fachkenntniss erforderlich ist;

doch wäre es leicht, z. B. Durchschnitte der Häute und Schleimhäute, Durchschnitte drüsiger Organe u. s. w. herzustellen, wie sie der Gelehrte durch den Giessener mikroskopischen Tauschverein beziehen kann, wenn er Zeit und Musse genug hat, sich mit der Herstellung anderer Präparate als Aequivalente für die einzutauschenden zu beschäftigen. Leichter lassen sich manche Gegenstände aus der Zoologie herstellen. So haben die Herren Engell eine Reihe von instructiven Präparaten über Schneckenzungen, Spinnenfüsse, die sehr fein und zierlich gebauten Kalkkörper aus der Haut der Seesterne, Staub von Schmetterlingsflügeln, endlich kleine mikroskopische Thiere, wie Diatomeen aus der Kreide, Korallen der Jetztwelt zu sehr schönen und zugleich angenehm unterhaltenden Präparaten hergestellt. Auch dieser Branche ist eine grössere Ausdehnung zu wünschen: viele schädliche mikroskopische Insekten, zum Beispiel Käsemilben u. s. w., liessen sich sehr schön in Copallack aufbewahren. Grosse Aufmerksamkeit hat man den pflanzlichen Präparaten zugewandt, namentlich hat Professor Nägeli in Zürich die Zurichtung derselben unterstützt. Die Structur der Hölzer, in Längs- und Querschnitten, die sich auf diese Weise leicht unterscheiden lassen, der Bau und die Anordnung der pflanzlichen Gefässe, der Bau der Oberhaut der Blätter ist in schönen Präparaten ersichtlich. Selbst für die Industrie sind solche Präparate von Werth; das Mikroskop unterscheidet auf das Sicherste den Faden der Baumwolle und des Leinens, der Wolle und der Seide. Gewisse schädliche Pilze, wie das Oidium, werden sich ebenfalls zu solchen Präparaten empfehlen. Es hat sich somit das Institut der Herren Engell ein anerkennenswerthes Verdienst erworben, und wäre nun zu wünschen, dass auch das Publicum seinerseits diese Bemühungen unterstützte, damit eine Ausdehnung über weitere Gebiete um so eher möglich werde. Den Schulen und dem Unterrichte könnte dadurch ein erheblicher Nutzen erwachsen. Aber auch für das grosse Publikum kann daraus eine Quelle der Belehrung und selbst der Unterhaltung erwachsen, indem viele dieser Präparate einen überraschenden Anblick gewähren und schon mit schwächeren Vergrösserungen, wie sie billige Mikroskope darbieten, betrachtet werden können. Ist doch in England

das Mikroskop wie das Stereoskop bis in den Salon vorgerückt; mikroskopische Unterhaltungen sind noch weit belehrender als stereoskopische. Eine Niederlage der Präparate der Herren Engell in verschiedenen Zusammenstellungen befindet sich bei Herrn Instrumentenmacher Eschbaum hierselbst. Auch sind die Präparate gar nicht theuer, indem 50 Stück nur 4 Thaler kosten.

Dr. Gurlt legte der Gesellschaft mehrere künstliche Mineralbildungen vor, die sich in Schmelzöfen erzeugt haben. Eine ausgezeichnete Bildung von Graphit stammt aus einem Holzkohlen-Hohofen, der sehr gares graues Roheisen erblies. Das Vorkommen von Graphit-Ausscheidungen in Hohöfen ist zwar keineswegs selten, doch wurde das Exemplar vorgelegt, weil es sich durch Schönheit besonders bemerklich machte. Bekanntlich ist die Bildung des Hohofen-Graphites immer nur bei garem Ofengange möglich, und findet Statt, wenn ein mit chemisch gebundenem Kohlenstoff gesättigtes Roheisen (Spiegeleisen) einer sehr starken Ueberhitze ausgesetzt wird (wie dieses beim Erblasen von grauem Roheisen stets geschieht), in welcher diese Eisen-Kohlenverbindung nicht mehr existiren kann, sich vielmehr unter Abscheidung von Graphit, in eine Verbindung mit einem geringeren Gehalte an chemisch gebundenem Kohlenstoff umsetzt. Der höchst fein vertheilte, ausgeschiedene Graphit pflegt sich, bei längerem Verweilen des Roheisens im Heerde des Ofens, langsam auf der Oberfläche des flüssigen Metalles oder auch in den Schlacken in grösseren Krystallen abzuscheiden, und wird dann nach dem Abstechen des Eisens bald in die Heerdschlacken eingewickelt, bald auf den Heerdwandungen aufsitzend vorgefunden. — Eine andere kohlenstoffreiche Substanz bildete sich in einem Kupferofen der Hütte bei Saugerhausen. Sie fand sich über der Rast des Ofens als eine schwarze, metallisch glänzende, poröse Schicht mit stengeliger Absonderung, auf der Ofenwand abgeschieden und besteht aus einem Gemenge von Kohlenstoff und Schwefelzink mit Spuren von Eisen und Kupfer. Diese eigenthümliche Bildung von Kohlenstoff ist ohne Zweifel ein Sublimationsproduct, welches sich aus einer flüchtigen Kohlenstoffverbindung ausgeschieden hat. — Auf dem Gemenge von Kohlen-

stoff und Schwefelzink sitzt an dem vorgelegten Handstücke eine $^1/_2$'' dicke Schicht von künstlicher Zinkblende, scharf abgesondert von derselben. Die Zinkblende ist eine ausgezeichnete krystallinische Bildung von einem specifischen Gewicht = 3,9 und ohne Zweifel gleichfalls ein Sublimationsproduct. Da Schwefelzink in der Hitze unserer Schmelzöfen nicht flüchtig ist, so nahm man an, dass das sublimirte Product aus Dämpfen von metallischem Zink und Schwefel entstanden sei, welche sich aus der zink- und schwefelreichen Beschickung absonderten und in einem kälteren Theile des Ofens verdichteten. Das Zusammenvorkommen des Schwefelzinkes mit sublimirtem Kohlenstoff, der an sich eben so wenig flüchtig ist, wie jenes, gibt jedoch einen deutlichen Fingerzeig, dass hier eine andere Substanz bei der Bildung der Zinkblende thätig war, nämlich Schwefelkohlenstoff, dessen Vorhandensein in einem Schmelzofen, der eine schwefelreiche Beschickung verschmilzt, gar nicht zu verwundern ist. Es ist daher sehr wahrscheinlich, dass Dämpfe von Schwefelkohlenstoff und metallischem Zink, die sich in den tieferen Ofenzonen bildeten, in den kälteren auf einander einwirkten und sich in Schwefelzink und Kohlenstoff umsetzten. — An dem vorgelegten Handstücke sitzen, unmittelbar auf die Zinkblende aufgewachsen, ausgezeichnete Krystalle von künstlichem Feldspath, deren Bildungsweise sehr schwer zu erklären ist. Die Krystalle befinden sich in der Nähe einer sehr dünnen Kruste von nicht krystallinischer Feldspathsubstanz, welche den Krystallen offenbar das Material lieferte; dennoch kann man die Bildung der Feldspathsubstanz, namentlich ihren beträchtlichen Gehalt an Kali und Natron, nur durch die Annahme einiger Massen genügend erklären, dass flüchtige Verbindungen der Alkalien mit Chlor oder Cyan, welche in Schmelzöfen mehrfach nachgewiesen worden sind, auf die kieselig-thonige Substanz der Ofenwände eingewirkt und die Feldspathmischung gebildet haben. Die schöne violette Färbung künstlicher Feldspathkrystalle, welche auf einem anderen vorgelegten Stücke aufsassen, rührt von ein wenig Manganoxydul her.

Dr. Baron de la Valette St. George theilte eine neue Beobachtung mit aus der Entwicklungs-Geschichte der

Trematoden. In den Leberschläuchen des Gammarus pulex Koch fand der Vortragende bei zweien Exemplaren jenes Amphipoden ovale Cysten von $0^{mm},_{297}$ Länge und $0^{mm},_{231}$ Breite. Innerhalb der $0^{mm},_{006}$ dicken Cystenwand liessen sich zwei Saugnäpfe, der musculöse Schlundkopf, so wie die mit kleinen rundlichen Concrementen gefüllte contractile Blase des Gefäss-Systemes erkennen. Neben dem Thiere, welches sich so lebhaft, als es die enge Hülle erlaubte, hin und her bewegte, lag der abgeworfene Stachel. Nach Sprengung der ziemlich festen Cyste konnte deren Inhalt einer genaueren Untersuchung unterworfen werden. Es liess diese bald ein junges Distomum erkennen, eine auf der Wanderung begriffene Stachel-Cercarie, welche sich provisorisch in der Leber jenes Krebses eingenistet hatte. Die Länge des Thierchens war $0^{mm},_{39}$, dessen Breite am Kopfende $0^{mm},_{12}$. Der obere Saugnapf mass $0^{mm},_{099}$, der untere $0^{mm},_{066}$, der Schlundkopf $0^{mm},_{042}$. Der Stachel war $0^{mm},_{039}$ lang und hatte in einer Entfernung von $0^{mm},_{006}$ von der Spitze $0^{mm},_{006}$ Breite. Auf eine der bekannten Cercarien- und Distomenformen liess sich jener Trematode nicht mit völliger Uebereinstimmung aller Merkmale zurückführen. Er möchte am nächsten stehen der Cercaria armata, v. Siebold. Das Einwandern der Cercarien in andere Thiere zum Zwecke der Verpuppung wurde zuerst durch von Siebold bei den Neuropteren-Larven beobachtet (R. Wagner's Handwörterbuch der Physiologie, Art. Parasiten), so wie von de Filippi bei Triton punctatus und den Larven der Ephemeriden und Perliden. (Deuxième mémoire pour servir à l'histoire génétique des Trématodes. Turin, 1855.) Es sind bisher noch keine Trematoden als Parasiten der Amphipoden beschrieben worden, dagegen wurden in verschiedenen Organen und namentlich auch in der Leber des Flusskrebses das Distomum isostomum Rudolphi und cirrigerum v. Baer aufgefunden. (Rudolphi: Synops. 105 et 392. — v. Baer: Act. Nat. Cur. XIII. 2. 553. — Creplin: Nov. Obs. de Entoz. 64. — Dujardin: Histoire nat. des Helminth. 471.) Jener Wohnort scheint nach der Ansicht des Vortragenden auch für diese Distomen ein nur vorübergehender zu sein; mit ihrem Wirthe von einem anderen Thiere verschluckt,

würden sie erst in diesem den eigenthümlichen Cyklus ihres Lebens beschliessen.

Dr. J. Lachmann sprach über Rhizopoden-Infusorien der Gegend von Bonn; indem er anerkannte, dass bei der mangelhaften Kenntniss, welche wir noch vom Bau dieser Thiere haben, die Entscheidung über ihre Stellung im System vorläufig eine mehr oder weniger willkürliche bleiben müsse, ob man alle oder einen Theil zu den Rhizopoden oder zu den Infusorien stellen wolle, indem er besonders auch die nahe Verwandtschaft der actinophrysartigen Thiere mit den Acanthometren, einiger Verwandten; jener z. B. der Plagiophrys Clap. mit den Gromien, also zwei ausgezeichneten Rhizopoden-Gruppen, hervorhob, entschloss er sich dennoch mit Joh. Müller die mit veränderlichen Fortsätzen und contractiler Blase versehenen rhizopodenähnlichen Thiere als Ordnung Infusoria Rhizopoda zu den Infusorien zu stellen. Indem der Vortragende jeden Beitrag zur Kenntniss der noch so wenig bekannten Organisation dieser Uebergangs-Gruppe gerechtfertigt glaubte, charakterisirte er die von ihm bei Bonn beobachteten Arten der Gruppe und fügte jeder Art die durch sie erlangten Aufschlüsse über den Bau dieser Thiere bei. Herr Lachmann unterscheidet mit Claparède zwei Familien der Rhizopoden-Infusorien Amoebina (Amoeboea und Arcellina Ehrenberg's) und Actinophryina (Actinophryens Dujardin's mit Ausschluss der Acineten); bei den ersteren sind die zur Ortsbewegung dienenden veränderlichen Fortsätze wenigstens zum Theil abgeplattet; bei diesen sind alle Fortsätze dünn fadenförmig. In beiden Familien kommen nackte und gepanzerte Gattungen vor. Von nackten Amoebinen fand der Vortragende im Weiher des hiesigen Hofgartens das von ihm schon bei Berlin entdeckte und in der Gesellschaft naturforschender Freunde beschriebene Podostoma filigerum Clap. u. Lachm., das sich durch die peitschenartigen Fang-Organe, welche es in dem morgensternförmigen Ruhezustande ausstreckt, von den Amoeben auszeichnet. Ein zweites ähnliches Thier wurde hier entdeckt an derselben Localität und Podostoma radiosum Lachm. genannt, es unterschied sich dadurch, dass es zahlreichere peitschenförmige Fortsätze nicht im Ruhezustande,

sondern während des Kriechens ausstreckt; übrigens ähneln beide Thiere sehr der Amoeba radiosa Ehr., so dass der Vortragende Bedenken tragen würde, sie für specifisch davon verschieden zu halten, wenn er nicht die genannte Amoebe auch hätte fressen sehen in einer Weise, die von der früher schon bei den Podostoma beschriebenen sehr abwich, und welche er auch von Amoeba princeps Ehr. befolgen sah; er hält desshalb die Aufstellung des Genus Podostoma so lange für gerechtfertigt, als man nicht sichere Amoeben auch mittels fadenförmiger Fang-Organe fressen sieht. Von Amoeba-Arten wurden zunächst Am. princeps Ehr. u. Am. radiosa Ehr., beide hier zum ersten Male fressend, gesehen; erstere im Hofgarten-Weiher, letztere eben da und im Poppelsdorfer Weiher. Die Am. princeps erreichte ausgebreitet 0,6, ja 0,7 Millim. Länge. Dieses grösste beobachtete Exemplar enthielt einen grobgekörnten Nucleus von 0,04, andere Individuen besassen auch verhältnissmässig grosse, aber nicht gekörnte Nuclei. Die contractile Blase war stets sehr gross. Besonders charakteristisch für die Art waren sehr viele bei ihr besonders grosse (0,001—0,005 Millim.) rundliche oder eckige, auch stäbchenförmige Körperchen mit sehr dunkeln Contouren und starkem Glanz, wie man kleinere in mehreren Amoeben-Arten antrifft. Die Fortsätze dieser Art sind am Ende stets abgerundet, viele werden auch auf dem Rücken des kriechenden Thieres entwickelt und sind dann cylindrisch. Das Fressen geschah in auffallender Weise; wenn ein sich bewegendes Wesen die Amoebe eine Zeit lang berührte, so entwickelte sie lamellenartig ausgebreitete Fortsätze um dasselbe und suchte es so gleichsam in einer kleinen Höhle einzuschliessen; gelang dies, so verschwand zuletzt auch die Oeffnung der Höhle, indem die Ränder der Lamellen mit einander verschmolzen. Nach einiger Zeit starb das so eingeschlossene Thier und wurde zersetzt, die Höhle wurde immer kleiner. Derselbe Vorgang des Fressens wurde bei der von Auerbach schon so ausführlich beschriebenen Amoeba radiosa beobachtet; für beide Arten war beim Kriechen eigenthümlich und interessant, dass die eingezogenen und nachgeschleppten Fortsätze gerunzelt wurden und oft durch die Runzeln selbst ein Aussehen erlangten,

als seien sie mit kurzen Borsten versehen. Bei Amoeba quadrilineata Carter überzeugte sich der Vortragende, dass dieselbe sich wesentlich durch Wälzen fortbewegt, dadurch, dass er kleine fremde Theilchen, an der Oberfläche derselben haftend, die Bewegungen mitmachen sah; die eigenthümliche Erscheinung, dass die contractile Blase dieser Amoebe stets am hinteren Ende des Thieres bleibt, glaubte er dadurch erklären zu müssen, dass sie nur der jedes Mal am hinteren Ende des Thieres angeschwollene Theil eines von hinten nach vorn sich erstreckenden Ringgefässes sei; es wurde ihm diese Annahme bestätigt durch bisweilen beobachtete Fortsätze der sogenannten contractilen Blase nach vorn oder hinten. Die meisten anderen Amoeben, welche Herr L. bei Bonn antraf, liessen sich noch nicht sicher specifisch bestimmen, indem er Formen wie A. vermicularis Weisse, A. Guttula Duj. und andere wohl häufig sah, dieselben aber nicht als Arten anerkennen kann, sondern nur als Formen, welche zum Theil willkürlich aus der Reihe von Gestalten herausgegriffen seien, deren fast eine jede Amoeben-Art fähig sei; so könne die erstgenannte sowohl zu A. princeps als zu A. radiosa, A. diffluens und beiden Podostoma gehören, da alle diese Arten zeitweise die beschriebene Wurmgestalt und andere Kennzeichen der A. vermicularis führen. Eine Amoeben-Art wurde noch in vielen Exemplaren beobachtet, besonders aus dem Hofgarten-Weiher, welche in der Mitte steht zwischen den so ausgezeichneten Formen A. bilimbosa Auerb. und A. actinophora Auerb., und welche Hr. L. nach Herrn Auerbach, diesem grossen Förderer unserer Kenntniss der Amoeben, Amoeba Auerbachii Lachm. zu nennen wünscht. Sie besitzt in allen Zuständen eine deutlich doppelt contourirte, gelblich glänzende Haut, welche aber beim Ausstrecken der Fortsätze nie diese mit überzieht, sondern nur den Hauptheil des nie ganz flachwerdenden Körpers; ganz runde Exemplare sind ringsum mit der doppelten Contour versehen. Werden Fortsätze ausgestreckt, so werden sie von dem gewölbt bleibenden Körper durch die doppelte Contour getrennt. Die Grösse des Thieres betrug 0,027—0,065 Millim.; die Fortsätze waren bald dünn lamellenartig, bald lang und dünn cylindrisch. In letzterem Falle fand oft Ver-

schmelzen zweier Fortsätze oder Verschmelzen des vorderen eingeklappten Endes mit der Basis desselben Fortsatzes Statt. Nucleus und contractile Blasen waren wie bei den meisten Amoeben beschaffen, im Körper oft kleine stark lichtbrechende Kügelchen oder Scheibchen. — Ferner wurde die mit sehr biegsamer, brauner, schwach gewölbter Schale versehene Pseudochlamys patella Clap., von Claparède in Berlin gesehen, auch hier im Hofgarten- und Poppelsdorfer Weiher in grosser Anzahl, 0,04—0,05 Millim. im Durchmesser haltend, gesehen mit allen von dem genannten Forscher angegebenen Eigenthümlichkeiten, Nucleus, 5—6 contractilen Blasen, auch den langausgestreckten cylindrischen Fortsätzen, wenn das Thier auf dem Rücken lag und sich umzudrehen suchte. — Arcella vulgaris Ehr. war an den genannten Localitäten häufig und in verschiedenster Grösse, bis 0,12 Millim. gross beobachtet. A. hemisphaerica Perty's, welche sich nur durch stärkere Wölbung der Schale unterscheiden soll, schien nur Varietät der vorigen Art, da viele Zwischenstufen beobachtet wurden. Eine neue Art wurde 1853 von dem Vortragenden in Braunschweig und jetzt bei Bonn beobachtet und Arcella oblonga genannt. Ihre Schale war lang- oder hochgezogen, noch einmal so hoch (0,095 Millim.) als an der dicksten Stelle (etwa in der Mitte) breit (0,046 Millim.); im Querschnitt war sie nicht rundlich, sondern zeigte ungefähr die Gestalt einer Citrone, deren kürzerer Durchmesser 0,02 Millim. Das geschlossene Ende der wasserhellen Schale war gewölbt. Das ganz den übrigen Arcellen gleichende Thier nahm nur etwa die untere Hälfte oder zwei Drittheile der Schale ein und war mit langen Fortsätzen an derselben nahe dem gewölbten Ende befestigt. — Difflugia proteiformis Lamark und D. oblonga Ehr. kamen häufig vor, die Panzer wie gewöhnlich aus zahllosen Kieseltheilchen gebildet. Beide hält der Vortragende nur für extreme Glieder einer formenreichen Reihe einer Art Difflugia proteiformis Lam. — Echinopyxis aculeata Clap. u. Lachm. (Arcella aculeata Ehr.) war häufig, in der Regel gleichfalls mit zahlreichen Kieseltheilchen im Panzer. — Von Actinophryinen wurde ein Exemplar der grossen Actinophrys Eichhornii Ehr. aus dem Poppelsdorfer Weiher gesehen, 0,8 Millim. im Durchmesser. Von zwei neuen Arten

charakterisirte sich die erste Actin. longipes Lachm. (vielleicht Act. sol. Duj., nicht Ehr.) durch Mangel der scheinbar zelligen Structur der genannten Art, durch grobkörniges Aussehen, lange zahlreiche Fortsätze und 2—4 sehr kleine, an der Oberfläche des Thieres halbkugelig vorspringende contractile Blasen. Grösse des Thieres 0,023—0,03, Länge der Strahlen 0,05—0,06. Eine zweite neue Art Act. fissipes Lachm. 0,022 bis 0,075 Millimeter im Durchmesser, war bald farblos, bald mehr oder weniger grün, bisweilen auch im Innern olivenbraun gefärbt; die Farbe von verschieden grossen gefärbten Körperchen, wohl aufgenommener Nahrung, bedingt (die grüne Form könnte vielleicht Act. viridis Ehr. sein, doch sind bei dieser die charakteristischen Eigenthümlichkeiten der Fortsätze nicht angegeben). Der Körper ist nicht kugelig, sondern abgeplattet, der grösste Umfang seltener kreisförmig als elliptisch, oft auch fast dreiseitig, immer unregelmässig ausgeschweift, indem von den Zacken Fortsätze, meist mehrere, 2—5 von jeder, entspringen; die Gestalt und Lage der Zacken wie der Fortsätze ändern fast beständig. Die Fortsätze sind selten bedeutend länger als der Körper, aber schicken häufig einen oder mehrere Zweige ab; diese bilden oft Brücken zwischen zwei Fortsätzen, indem sie mit dem zweiten verschmelzen; bisweilen verschmelzen auch zwei ganze Fortsätze zu einem. Ein Nucleus schien vorhanden, war aber nicht sicher zu erkennen; kleine wasserhelle Hohlräume sassen zahlreich an den Zacken, ohne einen Vorsprung an der Oberfläche zu bilden, einige von ihnen zeigten Contraction. — Ob die Gattung Trichodiscus Ehr. hier vorkomme, die sich von Actinophrys Ehr. dadurch unterscheidet, dass die Fortsätze nur am Rande, nicht auf der ganzen Oberfläche des platten Körpers entspringen, blieb dem Vortragenden ungewiss. Ein vor der Entdeckung der Act. fissipes für Trichod. sol. Ehr. gehaltenes Thier konnte vielleicht ein Thier der genannten neuen Art gewesen sein. — Die kugelförmige Plagiophrys sphaerica Clap., bei der, mitunter verzweigte, Fortsätze an einer Stelle des Körpers entspringen, wurde mit deutlicher contractiler Blase und meist olivenbraune Körperchen einschliessend, 0,02 Millim. gross, wie die vorigen Thiere aus dem Poppelsdorfer Weiher gesehen; ebenso Pleurophrys

sphaerica Clap., die sich nur durch ihren kugeligen, aus Kieseltheilchen zusammengesetzten Panzer von ihr unterscheidet; contractile Blase wurde bei der mangelhaften Durchsichtigkeit des Panzers nicht gesehen. Grösse 0,027—0,03 Millim. Es kamen wie bei Arcellen häufig zwei Hülsen dieser Art mit den Mündungen zusammenhangend vor, von denen die eine durch bräunliches Aussehen ihr grösseres Alter erkennen liess. Nach der Ansicht des Vortragenden handelte es sich bei denselben wie bei den ähnlichen Arcellen nur um Neubildung eines Panzers. — Von Trinema Acinus Duj. fand Dr. L. im Wasser aus dem Poppelsdorfer Weiher, welches den Winter über in einem Glase gestanden hatte, zahllose leere Panzer, so dass auch deren Vorkommen hier als sicher anzunehmen ist. — Von einem eigentlichen Rhizopoden ohne contractile Blase aus der Gattung Gromia, welchen er im Hofgarten-Weiher aufgefunden, behielt sich der Redner vor, ein anderes Mal zu sprechen. — Von den meisten genannten Thier-Arten wurden von Dr. L. nach der Natur mit Bleistift gefertigte Zeichnungen vorgelegt.

Physicalische Section.

Sitzung vom 4. Mai 1859.

Geh. Bergrath Prof. Nöggerath legte eine reiche Suite Zinkerze aus der Provinz Santander in Spanien vor, welche er für das Universitäts-Museum erhalten hatte. Sie bestanden aus Zinkblüthe und Kiesel-Zinkerz, meist in tropfsteinartiger Gestalt, das letztere zum Theil von ausgezeichnet faserigem Gefüge. Diese Erze von besonderer Reinheit und schneeweisser Farbe werden jetzt in grossen Quantitäten auf belgischen und rheinischen Hütten und ebenfalls in England zu Gute gemacht. Sie gehören der Kreide-Formation an und kommen in weit erstreckten, aber unterbrochenen Lagern vor, wie uns die in der französischen Akademie der Wissenschaften von Rivière mitgetheilten Nachrichten belehren. Mit jenen Zinkerzen bricht auch Blende und Bleiglanz. Diese Lagerstätten liegen im Dolomit, also in derselben Gebirgsart,

in welcher auch der Galmei in den älteren Formationen, in der devonischen Formation, im Kohlenkalk und im Muschelkalk eingebettet ist. Dieses constante Vorkommen der grösseren Massen von oxydirten Zinkerzen im Dolomit, und zwar ohne Rücksicht auf das Alter der Bildungen, deutet auf eine bestimmte genetische Beziehung hin. Die ausreichende Erklärung dafür dürfte noch nicht genügend ermittelt sein.

Berghauptmann v. Dechen trug vor, dass seit Kurzem an dem uns nächsten vulkanischen Berge, dem Roderberge bei Rolandseck, ein Aufschluss gemacht worden sei, welcher, früher nicht erwartet, die Ansicht über die Natur und Beschaffenheit des vulkanischen Ausbruches an dieser Stelle beträchtlich zu modificiren nöthige. Es ist schon seit mehreren Jahren bekannt, dass auf der Höhe des vulkanischen Ringes und ganz besonders an der Nordwestseite, an dem Wege, welcher von Mehlem aus über den westlichen Kraterrand hinwegführt, die ausgeworfenen und dabei geschichteten Schlackenstücke auf der in dieser Gegend weit verbreiteten Geschiebe-Ablagerung ruhen. Unter dieser Geschiebe-Ablagerung steht das Grundgebirge der ganzen Gegend in den älteren devonischen Schiefer- und Sandsteinschichten überall an, wie an dem bekannten Thurme des Herrn J. vom Rath und allen den benachbarten nach dem Rheine verlaufenden Schluchten. Allein dass diese Schichten auf dem Kraterrande selbst, nur von einer wenig mächtigen Geschiebe-Ablagerung bedeckt, beinahe die Oberfläche erreichen, das war bisher unbekannt gewesen und wird wohl die meisten geologischen Kenner des Roderberges überraschen. Die devonischen Schichten sind an dem von Niederbachem nach dem Bruchhofe führenden Wege in einer etwa fünfzehn Fuss tiefen Grube entblösst und bestehen aus einem thonigen Sandstein, der als feuerfestes Material in einigen Fabriken feuerfester Steine am Niederrhein und an der Ruhr benutzt wird. Wenn auch dieses Gestein sich in einem Zustande der Zersetzung befindet, so ist doch das südliche Einfallen der Schichten sehr deutlich zu beobachten. An dem nördlichen Rande dieser Grube sieht man dicht über einander die devonischen Sandsteine, die Geschiebe-Ablagerung, welche den früheren Perioden der Rheinthal-Bildung angehört, und

die durch den vulkanischen Ausbruch darüber verbreiteten Schlackenstücke in sehr geringer Menge. Neuere Aufschlüsse in dem Kraterboden bei dem Bruchhofe sind nicht gemacht worden. Vorüber wandernde Geologen dürfen sich durch das Ansehen des an der Ostseite des Bruchhofes befindlichen Grabens nicht täuschen lassen, indem hier die eingestürzte Mauer der früheren Burg möglicher Weise für anstehendes Gestein gehalten werden könnte, es aber nicht ist.

Professor Argelander sprach über ein neues von Professor Schwerd in Speyer erfundenes und ausgeführtes Photometer zur Ermittlung des Unterschiedes in den Helligkeiten der Sterne, dessen Einrichtung und Leistungen er vor vier Wochen kennen zu lernen Gelegenheit gehabt hatte. Das Instrument besteht aus zwei Fernröhren, von denen das eine, grössere, parallaktisch aufgestellt ist und somit bequem auf jeden Stern gerichtet werden kann. Das zweite ist um das erstere drehbar, und zwar einmal um die Achse desselben und parallel mit dieser, und dann in der Ebene dieser Achse. Die Grösse beider Drehungen ist durch eingetheilte Kreise messbar, so dass vermittels dieser beiden Drehungen jeder Stern, dessen Positions-Winkel und Abstand von dem ersten im grossen Fernrohre gesehenen bekannt ist, in das zweite gebracht werden kann. Beide Fernröhre haben zwischen den Objectiven und deren Brennpuncten Prismen, durch welche die Lichtstrahlen in ein beiden gemeinschaftliches Ocular gebrochen werden, so dass in diesem die in beiden Fernröhren gesehenen Sterne neben einander erscheinen und bequem verglichen werden können. Das grössere Fernrohr hat 24 Linien Oeffnung bei 4 Fuss Brennweite, das kleinere 12 Linien und 2 Fuss, so dass also nach bekannten optischen Gründen ein durch das grössere Fernrohr gesehener Stern genau so hell erscheint, wie ein durch das kleinere gesehener, dessen Helligkeit das Vierfache des ersten ist, und beide optische Scheiben gleich gross erscheinen. Die Schätzung der gleichen Helligkeit ist aber diejenige, welche die grösste Sicherheit gewährt, und um daher eine solche auch bei Sternen hervorzubringen, deren Helligkeiten nicht gerade im Verhältnisse von 4 zu 1 stehen, können die Oeffnungen beider Objective durch vorgeschobene concen-

trische Blendungen beliebig verkleinert werden. Dadurch werden aber nur die Helligkeiten gleich, nicht die optischen Scheiben, deren Grösse sich bekanntlich auch nach der Focalweite richtet. Es müssen also auch die Focalweiten geändert werden können, und dies geschieht durch Collectiv-Linsen zwischen den Objectiven und deren Brennpuncten. Scalen geben diejenigen Verschiebungen an, welche den vorgesetzten Blendungen entsprechen. Bei dem stärkeren Fernrohre ist ausserdem, um einen grösseren Spielraum zu gewähren, noch das Objectiv verschiebbar und auch diese Verschiebung an einer Scala zu messen. Das kleinere hingegen kann mit zwei anderen vertauscht werden, von denen das eine 12 Zoll Brennweite und 10 Linien Oeffnung hat, das andere 7 Zoll und 7 Linien. So können Sterne der neunten Grösse mit den hellsten des Himmels verglichen werden. Um diese Vergleichung von der verschiedenen Helligkeit des Himmelsgrundes unabhängig zu machen, werden beide Fernröhre durch Lampenlicht erleuchtet, und diese Beleuchtung kann mit leichter Mühe modificirt und in beiden vollkommen gleich gemacht werden. Das Instrument leistet Ausserordentliches. Durch die Untersuchungen von Stampfer und Anderen ist ermittelt, dass jede Sterngrösse, so wie diese gewöhnlich angenommen werden, ungefähr zweiundeinhalbmal so viel Licht gewährt als die nächst folgende, und Schwerd hat nun seine Blendungen so abgestuft, dass die nächsten um ein Sechszehntel Grösse von einander verschieden sind; zwischenliegende Helligkeiten kann man noch schätzen, und es hat sich aus mehreren Reihen von Versuchen ergeben, dass man den Helligkeits-Unterschied zweier Sterne durch eine einzige Beobachtung wahrscheinlich auf ein Fünfundzwanzigstel und bei grösserer Uebung und Entfernung aller störenden Einflüsse unter günstigen Umständen vielleicht bis auf ein Dreissigstel Grösse wird schätzen können. Dabei geschieht das Vorschieben der verschiedenen Blendungen mit solcher Bequemlichkeit, dass man bei Assistenz eines Gehülfen, der die Ablesungen macht, innerhalb 5 Minuten 7 bis 8 Beobachtungen desselben Sternpaares machen kann. Will man Sterne mit Planetenscheiben vergleichen, so kann dies nur durch Ausziehen des Oculars zu Wege gebracht werden,

um beides Licht auf einen grösseren Raum zu zerstreuen und dadurch gleichförmig zu machen. Diese Methode gewährt nicht die gleiche Sicherheit; aber nach den wenigen Versuchen, die der Vortragende über die relative Helligkeit des Sirius und des Jupiter angestellt hat, glaubt derselbe, dass auch bei derartigen Beobachtungen der wahrscheinliche Fehler einer einzelnen nicht grösser als ein Zehntel bis ein Zwölftel Grösse sein wird.

Hieran knüpfte der Vortragende noch eine kurze Relation über eine neu erschienene Abhandlung von Professor Seidel in München über die Lichtstärke der Planeten Venus, Mars, Jupiter und Saturn. Aus einer grossen Reihe von sehr sorgfältig angestellten Beobachtungen mit dem Steinheil'schen Photometer hat Seidel unter scharfer Berücksichtigung aller influirenden Umstände das Resultat, welches frühere rohere Schätzungen schon erwarten liessen, aufs evidenteste bestätigt, dass nämlich die Fähigkeit, die Sonnenstrahlen zurückzuwerfen, die sogen. Albedo, bei den drei Planeten Venus, Jupiter und Saturn fast genau gleich, bei Mars aber nur ein Fünftel der drei übrigen ist.

Dr. Lachmann sprach über einige neu entdeckte Infusorien aus der hiesigen Gegend. Epistylis gracilis n. sp. gehöre zu den vorticellenartigen Infusorien mit nicht contractilem Stiel, bei welchen der vordere Körpersaum, das Peristom, eng, etwas eingezogen und nicht umgeschlagen sei, die Wimperscheibe wenig darüber erhaben. Der Körper sei lang, ($0_{,075}$ Millim.) und schmal ($0_{,023}$ Millim.), nach hinten allmählig konisch zugespitzt, das letzte Viertheil durch eine schwache ringförmige Furche vom übrigen Körper geschieden. Um die Wimperscheibe lief eine Tour der Wimperspirale, die sich dann in das ziemlich enge Vestibulum zum Munde fortsetzte. Eine etwas gebogene Borste ragte deutlich daraus hervor. So besass die Epistylis gracilis zum Theil Charaktere der Gattung Epistylis Ehr., zum Theil der Gattung Opercularia im Sinne Stein's. Der Nucleus umgriff als ein breites Band die Speiseröhre. Gewöhnlich sassen nur wenig, oft selbst nur Ein Thier auf einem sehr dünnen, glatten Stiel, der das Thier höchstens um das Doppelte an Länge übertraf. Mit dem Stiel sass dasselbe an der Ober-

fläche des Wassers oder an Algenhäufchen fest, aus einem im Garten der landwirthschaftlichen Lehr-Anstalt erst kürzlich angelegten, vom Poppelsdorfer Bache gespeis'ten Bassin. Im Poppelsdorfer Weiher wurde an Meerlinsenwurzeln wie an Ceratophyllum ansitzend eine andere neue Vorticellinenart gefunden aus der Gruppe der mit einem Panzer versehenen Ophrydinen. Sie war der Vaginicola decumbens Ehr. ähnlich, lag wie diese mit der flachen Seite der $0,_{102}$ Millim. langen, $0,_{069}$ Millim. breiten, jung farblosen, später braun bis schwarz gefärbten Hülse den Pflanzen an. Die Mündung war zu einem über den Rücken gehobenen Halse ausgezogen, welcher der Hülse einige Aehnlichkeit mit einem Stiefel mit kurzem Schaft gab, weshalb der Vortragende diese neue Art Vaginicola Calceus zu nennen wünschte. Das Thier war ausgestreckt nicht viel länger als die Hülse, das Peristom etwas umgeschlagen, die mit einer Spiraltour versehene Wimperscheibe elegant schief getragen, der Nucleus hatte die Gestalt eines langen Bandes. Im Zuleitungs-Graben zu dem oben erwähnten Bassin fand Herr Lachmann zwischen Leptomitusfäden eine neue Oxytricha-Art, der Ox. caudata Ehr., wie sie von Claparède genauer beschrieben und gezeichnet ist, sehr ähnlich. In der Gestalt wich sie nur durch eine regelmässige Rechtskrümmung des hinteren oder Schwanz-Theiles ab. Während Ox. caudata auf der Bauchseite fünf Längsreihen von Borstenfüssen besitzt, trägt die neue Art nur vier solche Reihen, und zwar fehlt ihr die zweite Reihe von links, welche bei Ox. caudata in der Nähe des Mundes beginnt. Die beiden mittleren Reihen stehen auch hier sehr nahe aneinander, die linke von beiden hat auch hier schwächere Haken, aber unter dem vorderen Theile des Thieres, der sogenannten Stirn, stehen drei sehr kräftige Hakenfüsse. Das äusserste Schwanz-Ende ist mit drei ziemlich langen starren Borsten versehen, vor denselben befinden sich drei in einer Querreihe stehende sogenannte Ruder- oder Schleppfüsse. Rechts und links am Körper sitzen in einer Längsreihe sehr zarte Borsten, ähnlich denen verschiedener Stylonychien, Borsten, welche vielleicht auch noch anderen Oxytricha-Arten zukommen. Contractile Blase und Nucleus wie gewöhnlich bei den verwandten Arten gestellt, letzterer

doppelt. Jeder Theil des Nucleus besteht aus zwei Hälften, die dem anderen Theile zugewandte Seite jeder Hälfte blasser und feiner granulirt als die andere; jeder dunkleren Hälfte liegt ein scharf contourirter sogenannter Nucleolus an. Länge des Thieres $0,_{158}$—$0,_{208}$ Millim., Breite $0,_{04}$ Millim. Cysten dieses Thieres erhielten bald nach ihrer Bildung warzen- oder zapfenartige Vorsprünge auf der Oberfläche. — Dann theilte Herr Lachmann seine Beobachtung mit, nach welcher bei Loxophyllum Meleagris Duj. (Amphileptus Meleagris Ehr.) in den von Ehrenberg beobachteten 6—24 Wülsten auf dem Rücken des Thieres sich in jedem eine Anzahl von Nesselorganen oder Trichocysten befinden. — Schliesslich machte derselbe Vortragende eine vorläufige Mittheilung von einzelligen Pilzen, welche er in den verschiedenen Theilen einer Schildlaus in ähnlicher Weise gefunden habe, wie Lebert das davon verschiedene Panhistophyton ovatum in der Seidenraupe. Haufen von Pilzzellen fanden sich zum Theil schon an einem Ende in noch ungeborenen Embryonen, ehe dieselben die Entwickelung von Extremitäten zeigten.

Prof. Dr. Schaaffhausen legte der Gesellschaft einen Menschenschädel vor, der bei Bamberg beim Graben eines Canals 18 Fuss unter der Oberfläche, von Gerölle bedeckt, gefunden worden ist, und den er durch freundliche Vermittlung des Herrn Dr. Krantz hierselbst erhalten hat. Eben so merkwürdig wie die Fundstelle, die auf ein hohes Alter deutet, ist die Form des Schädels. Besonders ausgeprägte ethnologische Merkmale, wie sie nicht selten an den ältesten Schädeln vorkommen, besitzt derselbe nicht, aber er ist in hohem Grade asymmetrisch und unverkennbar von pathologischer Bildung. Die Asymmetrie der Schädel kann durch Geschwülste während des Lebens, durch einseitiges Verwachsen einer Schädelnaht, durch künstlichen Druck, den der Schädel nach der Sitte mancher Völker erlitten, hervorgebracht werden. v. Siebold erzählt, dass Schiefheit des Kopfes in manchen Gegenden von Japan sehr allgemein vorkomme, in Folge der Sitte der Bewohner, beim Schlafen den Kopf in einen hohlen Holzpflock zu legen. Auch nach dem Tode können Schädel durch ihre Lagerung in der Erde asymmetrisch werden, ein auffallendes Beispiel eines so ver-

drückten Schädels findet sich unter den Sinsheimer Schädeln im Museum von Carlsruhe, er ist seitlich und schief zusammen gedrückt und mit einer festen Sandstein-Concretion ausgefüllt, einige Knochen haben nachgegeben, andere zeigen Risse und Sprünge. Der vorliegende Schädel trägt die Spuren des Hydrocephalus. Dafür sprechen die stark vorspringenden Scheitelbeinhöcker, das Offenbleiben aller Nähte an dem freilich jugendlichen Schädel und die Beschaffenheit derselben, auch die noch fehlende synostosis zwischen Keilbein und Hinterhauptsbein, eben so die Schaltknochen zwischen diesem und den Scheitelbeinen, so wie die Kürze der Knochen des vorderen Schädelgrundes. Die Nasenwurzel steht vom Hinterhauptsloch nur 85^{mm}. ab, die Länge dieses letzteren misst nur 29^{mm}. Der Schädel fasst 35½ Unze Hirse. Im Poppelsdorfer Museum finden sich zwei Schädel und Bruchstücke eines dritten, welche bei einem Schleusenbau zu Werne an der Lippe zwischen Baumstämmen und Quarzgeschieben unmittelbar über dem Mergel in 12 bis 22 Fuss Tiefe gefunden worden sind. Sie sind braun glänzend gleich den im Torf gefundenen Knochen, aber nicht von ungewöhnlicher Bildung.

Sodann zeigte derselbe Redner Bruchstücke menschlicher Gebeine vor, die von einem alten Todtenfelde am Bubenheimer Berge zwischen Andernach und Coblenz herrühren. Sie zeigen die eigenthümliche Erscheinung eines vollständigen Verdrängens der thierischen Knochensubstanz durch wuchernde Pflanzenwurzeln, deren dicht verfilzte Masse die Form der Knochen genau nachahmt. An den flachen Schädelknochen findet sich statt der diploe nur ein Filz feiner Wurzelfasern, während die beiden Tafeln, zumal die innere, sich erhalten haben. Die so metamorphosirten Skelette liegen in einem Bimssteinfelde 6 bis 7 Fuss tief auf dem Mergelboden; das Feld war lange Zeit mit Luzerne bewachsen, die wie alle Kleearten eine Kalkpflanze ist. Wie sonst der Landwirth das Knochenmehl als Dünger auf das Feld bringt, sehen wir hier die Pflanze selbst mit ihrer tief gehenden Wurzel den mageren Bimsstein-Boden durchdringen und den begrabenen Knochen aufsuchen, den nun feine Wurzeln umstricken und durchwuchern, bis er ganz verzehrt ist. Es ist eine ähnliche Erscheinung, wenn eine

Pflanzenwurzel, die in das Rohr einer Wasserleitung gelangt ist, hier wuchernd fortwächst und ein dichtes Geflechte feinster Wurzelfasern bildet.

Physicalische und medicinische Section.

Sitzung vom 1. Juni 1859.

Geh. Bergrath Burkart legte einige mexicanische Silbererze vor und bemerkte dabei: wenn er ein Bergwerks-Unternehmen berühre, so geschehe dieses lediglich nur aus dem Grunde, weil das Silberausbringen desselben während einer längeren Reihe von Jahren das beste Mittel darbiete, einen richtigen Begriff von dem Gehalte und dem eigentlichen Werthe dieser Erze, sowohl für den Grubenbetrieb als auch für die ganze Silber-Production Mexico's, — welche im Jahre 1857 noch etwa 3 Mill. Mark oder 15,000 Ctr. betragen hat — zu geben. Er nehme daher keinen Anstand, das Betriebs-Ergebniss der Gruben von Pachuca und Real del monte, zweier Bergwerks-Orte, etwa 13 Meilen nördlich von Mexico, die er aus eigener Anschauung kenne, mitzutheilen, um so mehr, als dasselbe ausserdem recht geeignet sei, zu zeigen, wie bedeutend der Ertrag einzelner Werke auf die gesammte Silber-Production Mexico's einzuwirken vermöge und wie launenhaft Fortuna auch den Bergmann behandle, indem der Eine Jahre lang vergeblich suche und erstrebe, was der Andere im nächsten Augenblicke ohne Opfer und langes Bemühen erreiche, wobei freilich nicht zu verkennen sei, dass Kenntnisse und grössere Umsicht nicht ganz ohne Einfluss auf solche Gunst bleiben. Der Vortragende machte sodann folgende Mittheilung über die Reviere von Real del monte und Pachuca. — A. v. Humboldt hat bereits die Lagerstätten dieser beiden Reviere beschrieben und der grossen Reichthümer gedacht, welche die Grafen von Regla bis zum Schluss des vorigen Jahrhunderts aus den Gruben von Real del monte gezogen haben; es soll im Anschluss hieran über die neuesten Betriebs-Ergebnisse dieser Gruben an einem anderen Orte ausführliche Mittheilung gemacht werden. Nach mehreren älteren sehr ergiebigen Betriebs-Pe-

rioden sind die Gruben von Pachuca schon früher, die von Real del monte aber erst zu Anfang dieses Jahrhunderts verlassen und letztere sodann im Jahre 1823 von dem englischen Bergwerks-Vereine „The Real del monte mining Company“ wieder aufgenommen worden. Letztere waren schon vorher durch einen fast $^1/_3$ Meile langen Stollen gelös't, etwa 42 Lachter (à $6^2/_3$ Fuss) unter dessen Sohle niedergebracht und dann der theuren künstlichen Wasserhaltung, der grossen Teufe, der geringhaltigen Erze und anderer ungünstiger Verhältnisse wegen auflässig und im Jahre 1823 zum grossen Theil unzugänglich geworden. Der Verein gewältigte die zu Bruch liegenden Schächte und Arbeiten, wandte Dampf-Maschinen zur Wasserhaltung an, liess die verfallenen Hütten- und Amalgamirwerke wieder aufbauen und machte viele andere grossartige Anlagen über Tage, sah sich aber dabei genöthigt, das ursprüngliche Actien-Capital mehrmals zu erhöhen, um zur Ausrichtung reicher Erzmittel und zu einer nachhaltigen Erzförderung zu gelangen. Beides wurde, jedoch erst nach grosser Anstrengung und nach vielen Geldopfern, erreicht, und mehrere schöne und reiche Erzmittel ausgerichtet, indem die Erzförderung von 17,500 Centner Erz mit 52 Centner Silber im Jahre 1828 auf 132,000 Centner Erz mit 496 Centner Silber (das höchste Ausbringen des Vereins) im Jahre 1842 und auf 166,170 Centner Erz (die grösste Förderung) mit 448 Centner Silber im Jahre 1846 stieg und vom Jahre 1824 an bis zum Schluss des Monats April 1849 nahe an 2 Millionen Centner Erz mit 6232 Centner (312 Pferdelasten) Silber, im Werthe von mehr als 11 Millionen Pesos (à 1 Thlr. 12 Sgr.) beschafft wurden. Dieses bedeutenden Silber-Ausbringens ungeachtet konnte man aber dennoch keinen Gewinn an die Actionäre vertheilen, indem während des angegebenen Zeitraumes die Ausgaben 16,218,000 Pesos, die Einnahmen aber nur 11,310,000 Pesos betragen hatten, und daher ein Verlust von 4,908,000 Pesos sich ergab. Durch dieses ungünstige Resultat entmuthigt, suchte der Verein, der indessen auch in Pachuca einigen Bergbau aufgenommen hatte, sich seines Gruben-Eigenthums zu entäussern und freute sich, als eine neue Gesellschaft, welche die Erfüllung aller seiner schwebenden Ver-

bindlichkeiten gegen Uebergabe der vorhandenen Maschinen, Gebäude, Bestände u. s. w. übernehmen sollte, für ihn in das Unternehmen eintrat. Man hätte glauben sollen, dass die 25jährigen Erfahrungen der vorangegebenen Art Andere davon hätten abhalten müssen, neue Capitalien auf so tiefe, weit ausgebaute und in der letzten Zeit unergiebige Gruben zu verwenden. Allein die Gewissheit, jetzt weder schwere Gewältigungs-Arbeiten noch grosse Tagebauten ausführen zu müssen, die Gewinnungs- und Zugutmachungs-Kosten durch einen rationellen Betrieb und geregelten Haushalt ermässigen und einen grossen Theil der, ihrer schwierigen Zugutmachung wegen, stehen gebliebenen ärmeren Erze billiger gewinnen und mit geringerem Silberverlust zugutmachen zu können, bewogen den Herrn John H. Buchan in Mexico einen neuen Verein für das Unternehmen zu bilden und die Direction der Werke in die Hand zu nehmen. Seiner Thätigkeit und Umsicht ist es denn auch gelungen, da, wo seine Vorgänger Jahre lang mit Zubusse gebaut haben, bald eine sehr bedeutende Ausbeute zu erzielen. Bei Aufwendung eines neuen Betriebs-Capitales von 538,000 Pesos wurden schon in den ersten Jahren der Thätigkeit des neuen Vereins (in 1849 bis 1852) 935,300 Centner Erz mit 1435 Centner Silber im Werthe von 2,509,000 Pesos, im Jahre 1853 aber schon 543,500 Centner Erz mit 890 Centner Silber, im Werthe von 1,538,000 Pesos gewonnen und die Förderung fortdauernd gesteigert, so dass solche in dem Jahre 1857 die Höhe von 824,000 Centner Erz mit 1731 Centner Silber, im Werthe von 3,039,000 Pesos erreichte und in 1858 812,600 Centner Erz mit 1608 Centner Silber im Werthe von 2,825,000 Pesos, in den letzten 10 Jahren von 1849 bis 1858 also 5,170,000 Centner Erz mit 9790 Centner oder fast 450 Pferdelasten Silber im Werthe von 17,180,000 Pesos, fast 24½ Million Thaler Preussisch Courant, betrug.

Die ganze Geld-Einnahme während dieses Zeitraumes hat 17,910,000 Pesos bei einer Ausgabe von 13,518,000 Pesos, einschliesslich der Verwendung auf Neubauten und Meliorationen, und der Ueberschuss daher 4,392,000 Pesos betragen. Der letztere wurde zur Zahlung des Gewinnes an die Gruben-Eigenthümer und verschiedener Alimentationsgelder, auf

den Ankauf von Grundeigenthum, auf Wiedererstattung des Verlags, und mit 2,310,000 Pesos zur Gewinnvertheilung an die Actionäre verwandt. Einschliesslich dieser letzten Betriebsperiode hat das nachweisbare Silberausbringen der Gruben von Pachuca im Ganzen etwa . . 57,226,000 Pesos,
jenes von Real del monte 50,344,000 „
zusammen also 107,570,000 Pesos,
oder über 150,000,000 Thlr. Preuss. Cour. (etwa 29,000 Pferdelasten Silber) betragen.

Betrachtet man die Lagerstätten und die Erze, welche diese grosse Silbermasse geliefert haben, so wird es auffallen, dass solche aus verhältnissmässig armen Erzen gewonnen worden ist, indem in der letzten zehnjährigen Betriebsperiode zur Darstellung von einem Centner Silber beinahe 528 Centner geschiedenes Erz verarbeitet, zur Darstellung des letztern aus der Gangmasse aber eine weit grössere Menge derselben gewonnen und gefördert werden musste. Die Silbererze von Real del monte und Pachuca kommen auf Gängen im Porphyr vor, von denen die bedeutendsten aus Osten in Westen, andere aber auch aus Norden in Süden streichen, wie das von dem Redner vorgelegte Kärtchen näher zeigt. Sie finden sich auf diesen Gängen, welche mit Quarz und zersetztem Nebengestein erfüllt sind, in Begleitung von Kalk- und Braunspath, und bestehen aus gediegenem Silber, aus Chlor- und Schwefelsilber, aus Rothgültigerz und nach Bowring, aus Silbermanganoxyd mit Schwefelkies, Kupferkies, Blende und Bleiglanz. Die vorgelegten Stücke gehören zu den reichern Erzen, indem sie 13 bis 17, eins davon sogar 75 Mark Silber im Centner nach der Probe enthalten sollen; in den gewöhnlichen Erzen ist das Silber aber weit feiner in der Gangmasse vertheilt, so dass im Durchschnitt der Centner Erz nur etwa $^3/_8$ oder $^1/_2$ Mark (6 bis 8 Loth) Silber enthält. Die drei ersten Stücke gehören dem Gange von Moran an und zeigten das Vorkommen von gediegenem Silber, und das gewöhnliche Erzgemenge von Schwefelsilber mit Schwefelkies und Blende im Quarz. Ganz ähnlich waren die beiden folgenden Stücke (Nr. 4 u. 5) ein Beispiel des Erzvorkommens von dem Biscaina-Gange. Das Handstück Nr. 6 von dem Santa-Iñes-Gange bildet ein ganz eigenthüm-

liches Erzgemenge, welches sehr häufig auf diesem und dem Santa-Brigida-Gange vorkommt und nach Bowring das Silber als Schwefelsilber und Silbermanganoxyd (?) enthalten soll. Die Handstücke Nr. 7 und 8 zeigten die Gangart des Ganges Xacal bei Pachuca mit Braunspath und Quarz, die Stücke Nr. 9 bis 14 aber die Silbererze desselben Ganges auf der Grube Rosario und Nr. 15 bis 17 auf der Grube Xacal. Diese Stücke werden als charakteristisch für das Vorkommen des Silbers auf diesem Gange bezeichnet; sie sind zwar reicher als die Erze im allgemeinen Durchschnitt, unterscheiden sich jedoch nur von dem mehr verbreiteten Erzvorkommen dadurch, dass bei letzterem das gediegene Silber weniger häufig und das Erz in der Gangmasse feiner eingesprengt ist. Die Stücke 11 und 12 sollen das angebliche Silbermanganoxyd (?) von dem Gange Xacal enthalten. Nr. 18 zeigte das Chlorsilber im Anfluge auf Kluftflächen und in den Drusen. Die Vertheilung der Erze im Gangraume und die dadurch bedingte Bildung von reichen und armen Geschicken, so wie von tauber Gangmasse, ist eine bekannte Thatsache, wodurch eine Sonderung der gewonnenen und geförderten Erze nothwendig wird. In Mexico findet die nasse Aufbereitung nur selten Anwendung, und beschränkt man sich auf die Handscheidung, durch welche in Real del monte und Pachuca die Erze in Schmelz-Erze — die reicheren — und in Amalgamir-Erze — die ärmeren Erze — letztere jetzt auch noch in solche, welche in offenen Höfen, und in solche, welche in Fässern zur Amalgamation gelangen, geschieden werden. Es war schon den mexicanischen, nur empirisch ausgebildeten Amalgamirern (Azogueros) nicht entgangen, dass gewisse Erze bei der Amalgamation einen weit grösseren Silberabgang als andere (bisweilen 36 bis 40 pCt. Silberverlust) erlitten, ohne aber die Ursache dieses grösseren Verlustes ermitteln zu können. Auch die englische Bergwerks-Gesellschaft von Real del monte hatte diese Erfahrung bei einem grossen Theile der Erze von dem Santa-Inés- und dem Santa-Brigida-Gange gemacht und durch Versuche ermittelt, dass diese Erze mit weit geringerem Silberabgange und Quecksilberverlust durch die freiberger, als durch die americanische Amalgamation zu Gute gemacht werden können,

wesshalb der jetzige Verein die Fass-Amalgamation in grosser Ausdehnung angewandt hat. Aber auch an anderen Puncten Mexico's kommen diese Erze vor, welche mit dem Namen: Metales prietos oder quemazones — schwarze oder gebrannte Erze — belegt werden und, wie das Handstück Nr. 6 zeigt, aus einem Gemenge bestehen, das man bis dahin als aus Quarz, Eisenstein, gediegenem und Schwefelsilber zusammengesetzt betrachtet hatte. John Bowring, welcher sich mit dem Amalgamations-Processe in Mexico, Bolivia und Peru vertraut gemacht, hat sich einer näher eingehenden Untersuchung der Ursachen unterzogen, wesshalb diese besondere Erz-Classe sich nicht eben so gut wie die übrigen Erze Mexico's entsilbern lasse. In einer von ihm im vorigen Jahre in Mexico herausgegebenen Schrift über die Anwendung der Chemie und der Elektricität auf die Zugutemachung der Silbererze „Aplicacion de la Quimica y de la Electricidad al Beneficio de los Metales de plata, 8. Mexico 1858, welche zur Ansicht vorgelegt wurde, hat er den Gegenstand im 3. Cap. S. 13 behandelt und bemerkt, dass die widerspenstigen Erze (Metales prietos oder Quemazones) von dem Gange Sta. Iñes, sowie von dem Gange Xacal nach seinen Untersuchungen nur zum kleinen Theile aus Schwefelsilber, zum grossen Theile aber aus Silberoxyd bestehen und dass das Silber der Erze von der Grube Rosario in denselben mit $^2/_3$, in jenen von Santa Iñes aber sogar mit $^9/_{10}$ als Silberoxyd und nur mit dem Reste als Schwefelsilber enthalten sei. Dieses Silberoxyd soll darin aber nur zum kleinen Theil eine einfache, zum grossen Theil aber eine Doppel-Verbindung von Sauerstoff mit Silber und mit Mangan (Silbermanganoxyd?), eine bis jetzt im Mineralreich unbekannte Verbindung bilden, welche die Zerlegung des Silbers in dem Amalgamations-Processe sehr erschwert. In wie fern sich diese Angaben bestätigen, muss einer näheren Untersuchung der Herren Chemiker überlassen bleiben; um aber eine solche Untersuchung zu erleichtern, erbot sich der Redner, eine kleine Menge des Erzes zu einem Versuche abzugeben. Bowring macht in der angeführten Schrift auch einige, auf die Resultate seiner chemischen Untersuchungen der Zusammensetzung der mexicanischen Erze gestützte Vorschläge zur vortheilhafteren Ent-

silberung derselben, gibt mehrere Verbesserungen des Verfahrens bei der mexicanischen Amalgamation an und bringt dann die Anwendung der Elektricität auf die Zerlegung der Silbererze zu ihrer vortheilhafteren Amalgamation in Vorschlag, wovon er grosse Vortheile erwartet und sich daher ein Patent auf die Anwendung dieses Verfahrens in Mexico hat geben lassen. In Real del monte und Pachuca, wo bei der grossen Silber-Production jede Verbesserung der Entsilberung der Erze willkommen und von Einfluss auf das Betriebs-Resultat der Werke ist, beabsichtigt man mit der von Bowring vorgeschlagenen Anwendung der Elektricität auf die Behandlung der Erze bei ihrer Entsilberung einen Versuch im Grossen zu machen, und sprach der Redner gleichzeitig die Hoffnung aus, vielleicht später im Stande zu sein, das Resultat desselben mitzutheilen.

Prof. Albers theilte die Ergebnisse seiner Untersuchungen über die Cellulose — corpora amylacea — im Ependyma und Plexus chorioideus der seitlichen Hirnventrikel mit. Nachdem er ihr Vorkommen in der grauen Hirnsubstanz der Säufer nachgewiesen, beantwortete er die Frage, ob sie zu den normalen oder krankhaften Gewebselementen zu stellen seien, dahin, dass er sie für die letzteren erkannte. Als Gründe hiefür machte er geltend: 1) dass sie im Gehirne von Kaninchen, Hunden, Ochsen und Affen nicht gefunden würden; 2) dass sie im Gehirne der Kinder nicht vorhanden seien; 3) dass er sie nicht in dem Gehirne zweier ganz gesunden enthaupteten Männer, als unmittelbar nach der Enthauptung die Untersuchung stundenlang vorgenommen ward, aufzufinden im Stande war. Wohl fand man unter dem Ependyma nach der Hirnsubstanz kleine Fettbläschen, die aber keine Jod-Reaction gewährten. Der Inhalt dieser Bläschen, welche $^1/_4$ Stunde nach der Enthauptung untersucht worden, war flüssig und durchsichtig.

Hierauf legte derselbe Redner der Gesellschaft mehrere neue arzneiliche Chemicalien vor, und zwar: 1) das Bryonin, welches er mit dem Colchicin, als noch in der Gicht angewandt, in Parallele stellte, und nachwies, dass beide in ihrer physiologischen Wirkung wesentlich verschieden seien; 2) das Filicin, welches in Oel verrieben als

Bandwurmmittel, oder auch in Zeltchen, wie das Santonin, dargereicht, gegen diesen Parasiten benutzt werden kann: 3) das Colocynthin, und 4) das Emetinum purum crystallisatum, an dem er den Unterschied von dem Präparate darthat, das man später Emetin nannte.

Geh. Bergrath Prof. Nöggerath legte einige neue literarische Erscheinungen vor und besprach dieselben, nämlich: 1) „Esquisse géologique et paléontologique des couches crétacées du Limbourg et plus spécialement de la craie tuffeau, avec carte, géologique, coupes, plan horizontal des carrières de St. Pierre etc., par von Chr. J. T. Binkhorst van den Binkhorst. 1ère partie. Bruxelles, Paris et Maastricht, 1859.« 8vo. Es ist dieses eine geologische Arbeit, welche in so weit die Rheinprovinz nahe mit betrifft, als die Kreidebildungen der Gegend von Aachen im Zusammenhange mit denjenigen von Limburg stehen, in welchem angränzenden holländischen Gebiete gerade sehr vollkommene Aufschlüsse der Kreide-Formation in den grossartigen Steinbruch-Gewinnungen im maastrichter Petersberge und zu Falkenberg vorhanden sind. In den letzten Decennien sind bekanntlich schon viele verdienstliche geognostische und paläontologische Arbeiten über diese Formation derselben Gegenden geliefert worden, von den Brüdern Römer, Debey, Jos. Müller, Beissel u. A.: aber neue reiche Beiträge dazu, in einem umfassenden Rahmen mit den älteren Forschungen zusammengestellt, werden uns hier von Binkhorst als übersichtliches Ganzes dargebracht. Wir können nur im Allgemeinen auf das interessante Werk, dessen zweiter Theil bald erwartet werden darf, aufmerksam machen, da uns der Raum hier nicht zu Gebote steht, um in das Detail seines wichtigen Inhaltes einzugehen. Es verbreitet sich dasselbe übrigens nicht allein über die Kreide-Formation des Limburgerlandes, sondern auch über die in diesem vorkommenden älteren und jüngeren Gebirgs-Formationen, welche unter und über jener lagern, so wie die beigegebene gute geognostische Karte deren Erscheinen an der Oberfläche nachweis't. Der vorliegende erste Theil des Werkes beschäftigt sich wesentlich mit den Lagerungs-Verhältnissen, welche durch deutliche Profile erläutert sind, und gibt bloss Verzeichnisse der in

den verschiedenen Schichten vorhandenen Fossilien; diese selbst werden aber wahrscheinlich in dem zweiten Theile, in so weit sie neu sind, näher charakterisirt werden. Die ganze Arbeit zeugt von ausgezeichnetem Fleisse, von guter Sach- und Lokalkenntniss und kritischer Umsicht des Verfahrens. — 2) „Die geognostischen Verhältnisse Neu-Granada's von H. Karsten. Mit zwei geognostischen Karten und sechs Tafeln Abbildungen. Abgedruckt aus den Verhandlungen der Versammlung deutscher Naturforscher in Wien. Wien. 4°." Um so weniger wir bisher von dem näheren geognostischen und paläontologischen Verhältnisse des betreffenden entfernten Landes wussten, um so willkommener muss diese vortrefflich ausgeführte Kunde davon sein. Genaue Karten und Profile erläutern die eingreifende Beschreibung, und namentlich sind die schönen Bilder und Diagnosen von neuen Versteinerungen aus der Kreide-Formation recht werthvoll. Sie bestätigen die schon mehrfach früher angedeutete Erkenntniss, dass wir in der Kreidebildung der neuen Welt vielleicht durchaus nur solche organische Formen antreffen, welche wir in derselben Formation in Europa nicht finden, wenn auch jene Gestalten den europäischen oft sehr nahe verwandt sind. Auch über die Vulcane des westlichen Columbiens bringt uns die Schrift interessante Nachrichten. Es verdient unter vielem anderen Werthvollen hervorgehoben zu werden, dass der Verfasser aus mehreren Kratern der Cordilleren wirkliche Flammen aufsteigen gesehen hat, z. B. aus dem Vulcane Ruiz, dem Puracé, dem Cumbal, Chilos, Cotopari und Sangay. Er hält sie für glühend heisse oder brennbare, bei Berührung mit der atmosphärischen Luft sich entflammende Gase, nicht für Lichtreflexe aus dem Krater. Karsten sagt, das Licht sei durchweg gleichförmig, habe etwas Einförmiges, Todtes, ähnlich dem leuchtenden Scheine eines entfernten bedeutenden Brandes. Das erinnert allerdings an brennendes Wasserstoffgas oder an Verbindungen mit solchem, und jene bestimmte Beobachtung hat in Bezug auf die Theorie der Vulcane im Allgemeinen um so mehr Bedeutung, als das Flammen der vulkanischen Schlünde in neuerer Zeit sehr oft gänzlich in Abrede gestellt worden ist. Pilla hatte zwar diese Erscheinung auch vom Vesuv als eine

Thatsache angegeben. — 3) „Bericht über die erste allgemeine Versammlung von Berg- und Hüttenmännern zu Wien (10.—15. Mai 1858). Redigirt und herausgegeben vom Comité der Versammlung. Mit 9 Figurentafeln und 15 Holzschnitten. Wien 1859, 8.“ Fast 300 Männer der berg- und hüttenmännischen Gilde hatten im vorigen Jahre in Wien zusammen getagt, um sich wechselseitig über die neuen Entdeckungen und Erfahrungen in den Gebieten ihrer Fächer zu besprechen, dadurch das Gewerbe zu fördern und zu heben. Durch solche grössere Versammlungen von Fachmännern, wozu die jährlichen allgemeinen Versammlungen deutscher Naturforscher und Aerzte das Vorbild gegeben haben, werden allerdings vielseitige Anregungen hervorgerufen, welche von grossem Nutzen sein können. Auch hatte sich die Zusammenkunft der besonderen Unterstützung der Landes-Regierung zu erfreuen. Nur einige der bei dieser Versammlung gehaltenen Vorträge, welche durch die Neuheit ihrer Gegenstände oder in sonstiger Beziehung besonders ansprechen, mögen hier angeführt werden: von Russegger, Aufbereitungs-Versuche zu Schemnitz in Ungarn; Lill von Lilienbach, Verhalten des Erzadels gegen die Teufe in dem Silber- und Blei-Bergwerke zu Przibram in Böhmen (es ist eine auch für die Gangtheorie sehr wichtige Erfahrung, dass die sehr bedeutenden Erzgänge von Przibram, welche jetzt in der grossen Teufe von 360 Lachter abgebaut werden, mit der zunehmenden Teufe nicht bloss fortwährend in der Reichhaltigkeit der Bleierze zugenommen haben, sondern dass auch in gleicher Richtung der Silbergehalt der Bleierze grösser geworden ist, was die Abhandlung in übersichtlichen Zahlen nachweis't); Walland, über die gegenwärtige Lage der österreichischen Eisen-Industrie; Patera, über die Trennung des Wismuths vom Blei durch oxydirendes Schmelzen; Sperl, über den Wolfram-Stahl (es ist recht erfreulich, hier über diesen neuen Gegenstand der Stahl-Industrie eine vollständigere Auskunft zu finden); Rittinger, die Fortschritte im Siebsetzen; Zemlinsky, continuirlich wirkender Separations-Apparat. Uebrigens ist der Reichthum der gehaltenen und abgedruckten Vorträge ziemlich gross, und der Fachgenosse wird in der Sammlung gewiss werthvolle Be-

lehrung für die Theorie sowohl wie für die Praxis finden. — 4) „Deutschlands Boden, sein geologischer Bau und dessen Einwirkung auf das Leben der Menschen. Von Bernhard Cotta. Zweite, vermehrte Auflage. Mit in den Text eingedruckten Holzschnitten und drei Tafeln. Zwei Theile. Leipzig, 1858, 8vo.“ Das Buch hat sich schon eine grosse Bahn in seiner ersten Auflage gebrochen; bei der vorliegenden zweiten Auflage muss aber hervorgehoben werden, dass sie in ihrer ganzen Haltung, vorzüglich auch in dem zweiten Theile, sehr gewonnen hat. Der erste Theil beschäftigt sich nämlich mit dem geologischen Bau von Deutschland, liefert eine umrissliche Beschreibung desselben nach den einzelnen Gebieten des Vaterlandes und ist gewisser Maassen als die Propädeutik des zweiten Theiles zu betrachten, welcher die Anwendung der Geologie auf das Leben der Völker als ein zusammenhangendes Lehrgebäude behandelt. Es verdient diese von Cotta fast zuerst geschaffene Doctrin die vorzügliche Beachtung eines jeden Ethnographen, National-Oekonomen und Statistikers, und von dieser Seite ist das Werk bei dem Erscheinen seiner zweiten Auflage noch besonders in weitesten Kreisen zu empfehlen. Die fernere Verfolgung dieser von Cotta angebahnten neuen praktischen Richtung der Geologie verspricht die ergiebigste Ausbeute für das Gebiet der Staatswirthschaft. Es liegt in dem Buche klar vor, dass man durch künstliches Regieren nicht aus einem Lande machen kann, was man will, sondern dass die Richtungen, welche seine Ausbildung und Cultur nehmen müssen, ganz vorzüglich durch seine geologischen Verhältnisse mit bedingt werden.

Professor Busch stellte der Versammlung einen Patienten vor, dessen Oberschenkel in der Mitte amputirt ist, um die Vollkommenheit der Bewegungen zu zeigen, welche die künstlichen, vom Instrumentenmacher Herrn Eschbaum verfertigten Gliedmassen erlauben. Nur bei grossen Schritten ist es für den aufmerksamen Beobachter zu bemerken, dass der Patient ein klein wenig kürzer auf dem künstlichen Beine ruht, als auf dem gesunden; sonst sind die Bewegungen der beiden Extremitäten so gleichmässig, wie es bisher durch kein anderes künstliches Bein erreicht worden ist. Der Patient

stellt sich auf das gesunde Bein und macht willkürliche Beuge- und Streckbewegungen in Knie- und Fussgelenk des künstlichen; eben so vermag er auf dem künstlichen Beine zu ruhen und das gesunde zu beugen und zu strecken; auch kann er von einem Beine auf das andere hüpfend springen. Seit dem October v. J. benutzt der Patient das künstliche Bein und hat seither noch nicht die kleinste Reparatur an demselben nöthig gehabt; auch erweis't es sich noch jetzt als vollkommen solid und fest. Seit der genannten Zeit arbeitet derselbe den ganzen Tag an der Hobelbank, hat oft verschiedene Wege und mehrmals auch grössere Strecken von 4 Wegestunden Länge ohne Ermüdung zurückgelegt.

Die Construction dieses künstlichen Beines ist im Wesentlichen folgende: Der Oberschenkeltheil besteht aus einer nach dem Stumpfe geformten Lederkapsel, welche sich auf den Sitzknorren stützt, der Unterschenkel und der Fuss sind hohl aus Holz gearbeitet und mit Leder überzogen. Der Zehentheil ist mit dem übrigen Fusse durch starkes Leder verbunden, so dass einige Beweglichkeit an dieser Stelle vorhanden ist. Entsprechend dem Tibiotarsal-Gelenke bewegt sich der Fuss in einem einfachen Gabelcharniere. Der Oberschenkel und Unterschenkel sind folgender Massen verbunden: an beiden Seiten derselben befinden sich Stahlstäbe, welche am Knie zu einem Charnier-Gelenke durch einen Stift mit Schraubenmutter vereinigt sind. Um die schnelle Abnutzung dieses Charniers zu verhüten und demselben eine grössere Festigkeit zu geben, ist der Unterschenkeltheil noch mit einer Hülse versehen, welche in ein Lager am Oberschenkeltheil genau passt. Dieses Charnier befindet sich nicht genau in der Mitte des Kniegelenkes, sondern etwas nach hinten; ausserdem stossen die Stahlstäbe, welche in demselben vereinigt sind, nicht in einem gestreckten Winkel, sondern in einem nach vorn offenen Winkel zusammen. Endlich ist noch zu erwähnen, dass zwischen der Ferse und Wade eine Gummischnur ausgespannt ist, und dass ein Riemen, welcher am Fussrücken befestigt, über die entgegengesetzte Schulter läuft und am Beckengurte endigt. Durch diesen Riemen wird das nur 4½ Pfund schwere Bein getragen. Dieser höchst einfache Mechanismus erlaubt ein möglichst vollkommenes

Gehen; denn wenn der Patient das Bein hebt, um vorwärts zu schreiten, wird die Fussspitze durch den Schulterriemen in leichte Dorsalflexion gebracht; gleichzeitig muss durch das Gewicht des Unterschenkels wegen des nach hinten sitzenden Kniecharniergelenkes das Knie gebeugt werden. Hiedurch ist es möglich, dass das künstliche Bein, welches genau dieselbe Länge wie das gesunde hat, ohne Rotationsbewegung nach vorn eine Pendelbewegung macht. Durch die Elasticität der an der Ferse befindlichen Gummischnur geräth am fortgestreckten Beine die Fussspitze in leichte Plantarflexion, so dass der Fuss nicht mit der Ferse, sondern mit der flachen Sohle auftritt. Da die Stahlstäbe in dem Charniere am Kniegelenke in einem nach vorn offenen Winkel zusammen stossen, so kann der Patient beim Auftreten niemals im Knie einknicken, sondern das Knie wird jedes Mal, sobald die Körperlast auf ihm ruht, gestreckt und fest, und beugt sich erst im Charniere wieder beim Weiterschreiten. Ohne irgend eine der so leicht zerbrechlichen Federn ist das Bein daher so construirt, dass es dieselben Bewegungen, welche wir beim Gehen ausführen, möglich macht.

Premier-Lieutenant von Roehl legte die Probestücke von Gebirgsarten und Mineralien vor, welche Dr. Nauck in dem „Berggeist“ Nr. 43 zur Entgegnung der Volger'schen Theorie der Entstehung der Massengesteine erwähnt hatte, und referirte über die Polemik zwischen den Herren Dr. Volger und Med.-Rath Dr. Mohr einerseits und Herrn Dr. Nauck andererseits nach den gedruckt erschienenen Abhandlungen dieser Herren.

Prof. C. O. Weber macht einige vorläufige Mittheilungen über entzündliche Veränderungen im Glaskörper, die er in Gemeinschaft mit dem Candidaten der Medicin Herrn Havixbeck aus Münster auf dem Wege des Experiments beobachtet hat. Mittels des Augenspiegels beobachtet man beim Menschen nicht selten in Folge chronischer Entzündungen des innern Auges schillernde trübe Scheidewände Streifen, Pigmentflocken im Glaskörper, welche theils die sog. Synchyse begleiten, theils einen grünlichgelben Reflex in der Tiefe des Auges (sg. Glaukom z. Th.) veranlassen. An menschlichen Augen hat man sowohl Gefässentwicklungen,

wie Pigmentbildung und Trübung des Glaskörpers, selbst Verknöcherungen desselben durch die Section erwiesen. Diese Erscheinungen lassen sich grösstentheils auch bei Thieren hervorrufen, wenn man den Glaskörper eingreifend zerschneidet, oder theilweise entleert, besonders aber wenn man Flüssigkeiten, Gummilösungen, Sublimatlösungen u. dgl. einspritzt. Man kann dann nebelstreifige Trübung, Flockenbildung bis zu ausgebildeter Vereiterung des Glaskörpers, so wie andererseits Gefässneubildung in demselben beobachten. Die bisherigen Anschauungen über den Bau des Glaskörpers geben keinen hinreichenden Aufschluss über die möglichen Ursprungsstätten des Eiters. Weder die Untersuchungen Hannover's, welcher den Bau des Glaskörpers mit dem Bau einer Apfelsine verglich, noch die von Finkbeiner, der den thierischen Glaskörper als aus einer Reihe von in einander steckenden Säcken bestehend beschrieb, kommen der Wahrheit völlig nahe. Die von dem letzteren Beobachter beschriebenen Epithelialüberzüge der Zwischenwände des Glaskörpers hält der Vortragende für Täuschung und Verwechslung mit den an den Glaskörper gränzenden Membranen. Nach seinen Untersuchungen ist die Ansicht Virchow's über den Bau des Glaskörpers die einzig richtige, wonach derselbe aus netzförmigem Schleimgewebe besteht. Virchow nahm an, dass dieses Bindegewebe nur beim Embryo wahrnehmbar sei, beim Erwachsenen aber untergehe. Weber hat es indess auch hier gesehen, nur dass es wegen der Gleichheit der Brechungsfähigkeit der Zellen und der Grundsubstanz schwer erkennbar ist. Dasselbe durchzieht in Form radialer Einschaltungen den Glaskörper, der aus hyaliner Grundsubstanz mit reihenweise dazwischen liegenden sehr zarten spindelförmigen Bindegewebszellen besteht. Dieselben hangen beim Fötus mit den von der Arteria centralis corporis hyaloidei radial entspringenden und sich schlingenförmig an der Peripherie umbiegenden Capillaren zusammen, welche später obliteriren und als Bindegewebsstränge von sehr zarter Beschaffenheit im erwachsenen Auge zurückbleiben. Man kann sie ohne Zusatz von Reagentien mit guten Mikroscopen wahrnehmen, besser aber noch bei Chromsäurepräparaten oder in Sublimat gelegenen Glaskörpern sehen. Diese Bindegewebskörper sind die Keimstätten des Eiters,

der als Wucherungsproduct aus ihnen hervorgeht. Die neugebildeten Gefässe sind kolbige aus wuchernden Spindelzellen gebaute Sprossen, die wohl von den Gefässen der Retina auswachsen. Auch Narben sieht man im Glaskörper sich bilden. Der Vortragende behält sich vor, auf den Gegenstand zurückzukommen, sobald die Untersuchungen vollständig abgeschlossen sind.

Physicalische Section.

Sitzung vom 6. Juli 1859.

Geheimer Bergrath Burkart brachte die von Dr. Hugo Müller kürzlich vorgenommene Untersuchungen eines Meteoreisens von Zacatecas in Mexico zur Sprache, deren Resultate in dem Quarterly Journal of the Chemical Society of London niedergelegt sind, und trug Folgendes darüber vor: Das von Dr. Müller untersuchte Meteoreisen ist einem an 20 Pfund schweren Stück entnommen, welches von Zacatecas nach London gebracht worden, im Besitze des verstorbenen Marquis Floresi d'Arcais gewesen und alsdann an Herrn Brice Wright gelangt ist. Die Untersuchung wurde in der Absicht vorgenommen, die Frage zu beantworten, ob dieses Eisen identisch mit jenem sei, welches schon früher von Zacatecas nach Europa gelangt ist, oder ob es einer neuen Masse angehöre. Diese Frage glaubte der Vortragende ohne chemische Analyse des Eisens bejahend beantworten zu können, da ihm Floresi persönlich befreundet war und er sich erinnerte, dass Floresi sich ein bedeutendes Stück von der schon früher von Anderen beschriebenen Eisenmasse von Zacatecas verschafft hatte; was Burkart aber bestimmte, den Gegenstand hier zur Sprache zu bringen, ist der Umstand, dass seine schon früher gewonnene Ansicht, „dass die chemische Zerlegung verschiedener Stücke von Einer und derselben Meteoreisen-Masse nicht immer geeignet sei, die Identität oder Verschiedenartigkeit der Masse, von welcher das Material der Zerlegung herrührt, darzuthun," durch das Resultat der Arbeit Müller's bestätigt werde. Nach den Angaben Müller's ist nämlich das von ihm unter-

suchte Stück Meteoreisen von einer grösseren Masse abgetrennt worden. Auf einer polirten Fläche dieses Eisens zeigte es unregelmässige, rundliche Flecken von einer metallisch-glänzenden dunklen Bronze-Farbe; beim Aetzen der polirten Fläche erschienen glänzende Puncte, in geraden Linien an einander gereiht, welche sich gewöhnlich unter verschiedenen Winkeln schneiden. Bei schräg auffallendem starkem Lichte sah Müller diese glänzenden Puncte durch die ganze Masse verbreitet. Die geätzte Fläche zeigte keine Wittmannstetten'schen Figuren, wie das Eisen von Xiquipilco, Durango und von anderen Fundorten Mexico's, sondern nur eine krystallinische Structur, wie bei verzinntem Eisen, welches der Einwirkung von Säuren unterworfen ist (moiré métallique), ganz ähnlich wie bei dem von Professor Bergemann untersuchten Meteoreisen von Zacatecas. Die näheren Angaben Müller's über die chemische Untersuchung des Eisens mögen hier unberührt bleiben und nur bemerkt werden, dass dieselbe die folgenden Bestandtheile in der zerlegten Masse nachgewiesen hat: Eisen, Nickel, Kobalt, Phosphor, Schwefel, Kiesel, Kupfer, Magnesium und einen unlöslichen Rückstand. Letzterer bestand zum kleinsten Theile aus einer schwarzen flockigen Substanz und zum grössten Theile aus einer schweren glänzenden, alle charakteristischen Eigenschaften des Schreibesit's zeigenden Masse, welche beide dem Magnete folgten. Die schwarze flockige Substanz war nur in geringer Menge vorhanden. Müller hielt letztere für Kohle oder Graphit und behandelte sie daher mit Chlorwasserstoff-Säure, um den ihr etwa noch beigemengten Schreibersit zu entfernen, wobei aber die Substanz nach und nach verschwand und, nach seiner Angabe, dadurch die Gegenwart von Schwefelwasserstoff nachgewiesen und dargethan wurde, dass solche weder Graphit noch eine andere Kohlensubstanz enthalte. Die quantitative Untersuchung des vorwiegenden schweren glänzenden Bestandtheiles des unlöslichen Rückstandes ergab, dass solcher aus $75,_{02}$ Eisen, $14,_{53}$ Nickel und $10,_{23}$ Phosphor bestand, woraus Müller schliesst, dass die Menge des den Schreibersit zusammensetzenden Eisens, Nickels und Phosphors in den verschiedenen Meteoreisen-Massen sehr verschieden sein müsse. Kohlenstoff oder Gra-

phit und Chromeisen, welche Bergemann nachgewiesen, fehlten also gänzlich. Auch Herr Dr. von Reichenbach hat (in Poggendorf's Annalen, Band 155 S. 478) das nach der Analyse von Prof. Bergemann (ibid. Band 154 S. 406 u. f.) Vorhandensein von Kohlenstoff in dem Meteoreisen von Zacatecas in Zweifel gezogen, und solchen, da zu der Analyse Bohrspäne benutzt worden sind, abgesprungenen Theilen der Trennungs-Werkzeuge oder sonstigen zufälligen Beimengungen zugeschrieben. Ob Reichenbach seine Zweifel auf abweichende Resultate einer chemischen Untersuchung stützt, ist nicht angegeben; die zur Analyse Bergemann's verwandten Bohrspäne sind aber, wie einige vorgelegte Stückchen zeigten, von solcher Grösse gewesen, dass dabei eine Täuschung, wie Reichenbach unterstellt, nicht wohl vorkommen konnte. Auf Verlangen Müller's hat der Vortragende demselben gleichfalls einige dieser Bohrspäne zu einer vergleichenden Analyse zugehen lassen, über deren Resultat daher weitere Mittheilung zu erwarten steht. Die Angabe Müller's, dass die von ihm untersuchte Eisenmasse keine Wittmannstetten'schen Figuren, wie das Eisen der übrigen mexicanischen Fundorte, zeige, vervollständigte der Redner durch folgende Erläuterung: Die durch das Aetzen polirter Flächen der Eisenmasse von Zacatecas hervorgerufenen Figuren sind allerdings wesentlich verschieden von jenen des Meteoreisens von Durango, Xiquipilco, aus der Misteca u. s. w. und so eigenthümlicher Art, dass sie dadurch allein das Meteoreisen von Zacatecas von allen anderen bis dahin bekannten Meteoreisen-Massen unterscheiden lassen, sind aber doch wohl als Wittmannstetten'sche Figuren zu betrachten. Sie genügen, um durch eine blosse Vergleichung des von Müller mitgetheilten Abdruckes der von ihrer geätzten Fläche mit den geätzten Flächen der vorgelegten schönen Stücke des Meteoreisens von Zacatecas, die Identität der untersuchten Masse mit diesem letzteren und ihre Verschiedenartigkeit von jenen von Xiquipilco und aus der Misteca, von denen schon früher Exemplare vorgelegt wurden, augenblicklich erkennen zu lassen. Wenn ich daher, bemerkte der Redner, auch nicht schon vorher gewusst hätte, dass das im Besitze Floresi's gewesene Stück Meteoreisen von derselben Masse,

wie die von mir von Zacatecas mitgebrachten Stücke, entnommen worden sei, so würde ich dies bei einer blossen Vergleichung der geätzten Flächen doch nicht länger bezweifelt haben. In dem von Müller mitgetheilten und der Versammlung vorgelegten Abdruck einer geätzten Fläche des in England befindlichen Stückes Meteoreisen von Zacatecas liessen sich sofort sowohl die rundlichen Ballen oder Zusammensetzungsstücke und die durch glänzende Puncte (den Schreibersit) bezeichneten, unter verschiedenen Winkeln sich schneidenden geraden Linien, deren Richtung in den verschiedenen Zusammensetzungsstücken verschieden ist, als auch die verschiedenen bronzefarbigen, meist rundlichen Einmengungen von Schwefeleisen — Erscheinungen, welche schon früher als eine Eigenthümlichkeit der Eisenmasse von Zacatecas von dem Vortragenden bezeichnet wurden —, deutlich erkennen. Es dürfte daher befremden, dass Müller durch seine chemische Untersuchung der von Floresi von Zacatecas herübergebrachten Meteoreisen-Masse, namentlich aber durch die Abwesenheit von Graphit und Chromeisen, zu dem Schlusse gelangt ist, sie müsse verschieden von derjenigen sein, welche Bergemann analysirt hat. Ein solcher Schluss kann aber aus den abweichenden Resultaten verschiedener Analysen von Meteoreisen mit Sicherheit nicht immer gezogen werden, weil man es, wie schon ein blosser Anblick der meisten Stücke zeigt, ja nicht mit einer homogenen Eisenmasse zu thun hat, in welcher die durch die Analysen nachgewiesenen Metalle und andere Substanzen in chemischer Verbindung mit dem Eisen auftreten, sondern demselben in Schwefel-, Nickel- und andern Verbindungen nur beigemengt sind, wie dies auch schon Bergemann in Poggendorf's Annalen — Band 176 S. 253 — bei den Angaben über die verschiedenen Resultate der Untersuchung des Meteoreisens von Xiquipilco angedeutet hat. Berücksichtigt man diese Art der Zusammensetzung der Meteoreisen-Massen, welche namentlich durch die dem Eisen meist nur in ganz feinen Theilen beigemengten fremden Mineralien, als Olivin, Chrysopras, Augit, Rubin, Saphir u. s. w., charakterisirt wird, vorzugsweise aber bei denjenigen Massen, in welchen das Eisen nicht mehr vorherrschend, sondern gegen die erdigen

Bestandtheile mehr zurückgetreten ist, mehr in die Augen fällt und sich als ein Gemenge darstellt, so wird es gar nicht mehr befremden, wenn bei mehreren Analysen verschiedener, jedoch einer und derselben Meteoreisen-Masse entnommenen Proben, Verschiedenheiten in der Zusammensetzung, und nicht durch alle diese Analysen dieselben Substanzen und in gleichem quantitativen Verhältniss nachgewiesen werden, welches letztere nur dann der Fall sein könnte, wenn man von der ganzen untersuchten Meteoreisen-Masse eine richtige Durchschnittsprobe zu nehmen vermöchte. Der Kohlenstoff, den Bergemann in dem Eisen von Zacatecas gefunden, Müller aber vermisst hat, ist in vielen Meteoreisen-Massen als Graphit enthalten und dem Eisen derselben in kleinern oder grössern Partieen beigemengt, wie dies namentlich viele Stücke des Meteoreisens von Xiquipilco zeigen, wesshalb es gar nicht auffallen kann, wenn durch eine Analyse von Meteoreisen Kohlenstoff nachgewiesen, solcher aber bei einer andern Analyse des Eisens von derselben Masse vermisst wird.

Schliesslich erwähnte der Geh. Bergrath Burkart noch eines andern Gegenstandes. Im Jahr 1857 ist in den mexicanischen Zeitungen ein Bericht Hidalgo's über einen Feuerausbruch im Kalkstein bei Santorum unfern von Real del monte erschienen, den der Vortragende in der Zeitschrift der deutschen geologischen Gesellschaft zu Berlin mitgetheilt hat. Die Ursache der Erscheinung wurde dort in einem brennenden Kohlenflötz gesucht, dessen Vorhandensein in jener dem Redner nicht unbekannten Gegend er aber bezweifeln zu müssen glaubte. Spätere Nachrichten, welche er aus Real del monte erhielt, bezeichneten auch als Ursache jener Erscheinung die Entzündung einer in einer Kalksteinhöhle angesammelten Masse von Excrementen der in jenen warmen Klimaten sehr zahlreich vorhandenen Fledermäuse, und veranlassten ihn, über den Gegenstand auch bei Professor de Castillo in Mexico anzufragen. Derselbe schreibt hierauf unter dem 19. April c., dass sich zwar nicht bei Santorum, aber doch weiter nördlich, in der Nähe von Zagualtipan, Kohlenflötze gefunden haben, dass er aber verhindert gewesen sei, den Fundpunct zu besuchen und zu ermitteln, welcher Formation die Kohlen angehören, jedoch

nach der Rückkehr von einer Reise nach Californien, die er anzutreten im Begriff stehe, den Gegenstand untersuchen werde. Auch die Gegend von Zagualtipan ist dem Vortragenden bekannt, und er hat in der Nähe dieses Ortes Grauwacke und Thonschiefer anstehend gefunden, welche in der Cañada von Tlacolula und auch südlich von Zagualtipan von Kalkstein, bei letzterm Orte selbst aber von mächtigen Massen trachytischer Gesteine überdeckt werden, so dass also hier das Auftreten von Steinkohlen weniger als der Umstand auffallen muss, dass letztere nicht schon früher bekannt geworden sind, da man bis jetzt in den weiten mexicanischen Staaten, mit Ausnahme am Rio bravo del norte, keine mineralischen Brennstoffe gekannt hat, dieses neue Vorkommen daher namentlich für die Eisenerzeugung in einer an Eisenerzen reichen Gegend von hoher Wichtigkeit sein würde.

Professor Bergemann knüpfte an den Burkart'schen ersten Vortrag einige Mittheilungen an, welche sich zunächst auf die Zusammensetzung des Meteoreisens im Allgemeinen und sodann auf dasjenige von Zacatecas, welches der Redner schon vor einer langen Reihe von Jahren untersucht und ebenfalls von Burkart für diesen Zweck erhalten hatte. Bergemann zeigte, dass die einzelnen Stoffe, welche die Zusammensetzung dieser Aerolithen bilden, zum Theil untereinander sich in chemischer Verbindung befinden, diese Verbindungen aber ungleichförmig mit einander gemengt in den Eisenmassen verbreitet sind. Schon durch das Auge lässt sich Schreibersit, Schwefeleisen, Graphit u. s. w. unterscheiden, und zwar in Partieen, die durch mechanische Mittel nicht von einander zu trennen sind. Die Resultate der chemischen Analysen des Meteoreisens von einem Fundorte müssen daher mit einander bis zu einem gewissen Grade differiren, und liegt allein in dieser Abweichung kein Grund zu der Annahme, dass das für die Untersuchung verwandte Material von Aerolithen von verschiedenen Fundorten herstamme. Nach Müller soll sich in dem Meteoreisen von Zacatecas keine Kohle befinden, deren Gegenwart aber Bergemann schon in seiner früheren Analyse nachgewiesen hat und die durch Hülfe der Lupe in Gestalt von sehr kleinen

Graphitschüppchen zu erkennen ist. Die Menge derselben beträgt nach seiner Untersuchung freilich nur 0,16 pCt., aber ausserdem ist noch Kohle chemisch mit dem Eisen verbunden, die bei der Auflösung desselben, mit Wasserstoff vereinigt, sich entfernt und welche Müller ganz unberücksichtigt gelassen hat. Auch mit der Entwicklung von Schwefelwasserstoff, aus dem ohne Zweifel nur aus Schreibersit nebst einer geringen Menge Graphit bestehenden schwerlöslichen Rückstande bei der Behandlung von Chlorwasserstoffsäure erklärte sich Bergemann nicht einverstanden und zieht aus Allem den Schluss, dass das von Müller untersuchte Meteoreisen wirklich von Zacatecas herstammen könne, dagegen die angeblichen Differenzen zum Theil nur in der Analyse zu suchen sind, und dass ferner die Annahme einer Verwechselung des von ihm analysirten und von Burkart an Ort und Stelle entnommenen Meteoreisens durchaus unzulässig sei.

Professor Landolt berichtet über eine neue Verbindung, welche bei der Einwirkung von Stickoxyd auf Brom entsteht. Schüttelt man Brom so lange mit getrocknetem Stickoxydgas, als noch etwas davon aufgenommen wird, so erhält man eine rothbraune Flüssigkeit, welche in ihren Eigenschaften dem reinen Brom sehr ähnlich ist, von diesem aber durch ihr Verhalten gegen Wasser leicht unterschieden werden kann. Sie zersetzt sich nämlich damit ohne Gasentwicklung und gibt eine vollkommen farblose Flüssigkeit, welche Bromwasserstoffsäure und Salpetersäure enthält. Sättigt man diese mit Silberoxyd, so zeigt sich, dass auf 3 Aeq. Bromsilber genau 1 Aeq. salpetersaures Silberoxyd entsteht, somit muss die Verbindung die Formel $N. O._2 Br._3$ besitzen. Diese Zusammensetzung wurde noch durch directe Stickstoffbestimmungen bestätigt, die in der Art ausgeführt worden waren, dass man die Substanz in Gasform über glühendes Kupfer leitete, wobei sie ein reines Stickgas entwickelt, dessen Volumen man bestimmt. Die neue Substanz schliesst sich der von Gay-Lussac entdeckten chlorsalpeterigen Säure $N. O._2 Cl.$ und Chloruntersalpetersäure $N. O._2 Cl._2$ an, und kann hiernach als Bromsalpetersäure bezeichnet werden. Die Verbindung gleicht in Bezug auf Farbe und Geruch dem reinen Brom, sie besitzt aber ein niedrigeres specif. Gewicht als

dieses, nämlich 2,628. Eben so liegt ihr Siedepunct tiefer, doch lässt sich derselbe nicht genau bestimmen, indem bei der Destillation eine theilweise Zersetzung der Bromsalpetersäure in Stickoxydgas und Brom eintritt. Bis zu der Temperatur 52° ging die Verbindung beinahe unverändert über, später erschien bloss reines Brom. Mit Metallen zersetzt sich der Körper heftig, wobei Brommetall und Stickoxydgas entsteht. Schliesslich wurde noch gefunden, dass die Bromsalpetersäure sich auch bildet, wenn Bromkalium mit concentrirter Salpetersäure destillirt wird, man erhält sie jedoch auf diese Weise gemengt mit viel freiem Brom.

Dr. Lachmann sprach zunächst über die Deutung der sogenannten contractilen Blase bei den Infusorien. In dieser Beziehung stehen sich in neuester Zeit die 2—3 Ansichten gegenüber, nach denen dieses Organ das Centrum eines geschlossenen Gefäss-Systemes oder das eines nach aussen mündenden, entweder Excretions-Organes oder respiratorischen Wassergefäss-Systemes sei. Oskar Schmidt habe die Oeffnung der contractilen Blase bei Bursaria oder Frontonia leucas Ehr. zu sehen geglaubt und für Vorticella microstoma die Mündung derselben in den Oesophagus behauptet; Carter habe diese Annahme unterstützt, indem er bei encystirten Vorticellen gesehen, wie bei jeder Contraction der contractilen Blase der Oesophagus anschwoll. Trotz dieser positiven Angaben hätten Joh. Müller, Lieberkühn, Stein, Claparède und auch der Vortragende bei der Meyen'schen Annahme eines geschlossenen Gefäss-Systemes beharren zu müssen geglaubt, nicht nur weil sie die Oeffnungen nicht im Stande waren zu sehen, sondern besonders weil die Art der Contraction und das Verhalten der von der Blase ausgehenden Gefässe, besonders genau von Joh. Müller und Lieberkühn studirt, gegen die Mündung nach aussen zu sprechen schien; sie glaubten, gewisse Flecke auf der contractilen Blase vieler Infusorien seien von Oskar Schmidt fälschlich für Oeffnungen angesehen. Der Vortragende freute sich, über eine Beobachtung mittheilen zu können, welche ihn aus seinem Irrthume riss und ihm zeigte, dass er O. Schmidt Unrecht gethan. Er entdeckte nämlich auf einem Wasser-

käfer aus der Familie der Dytisciden aus dem Poppelsdorfer Weiher ein neues acinetenartiges Wesen, der Acineta ferrum equinum Ehr. nahe verwandt, bei welchem die Ausmündung der zahlreichen contractilen Blasen auf das deutlichste gesehen werden konnte. Nach L. konnte hier um so weniger ein Irrthum Statt finden, als das Thier glatt, sehr durchsichtig und mit einer dicken Haut versehen war, in welcher bei dem Offenstehen der contractilen Blase der ausführende Canal als eine feine Linie zu sehen war, während er bei der Zusammenziehung sich bedeutend erweiterte, und besonders in der dicken Haut seine erweiterte Oeffnung nicht verkannt werden konnte. Um die neue Acineta zu charakterisiren, gab darauf L. eine Uebersicht über die Eintheilung der Familie der Acinetinen nach Claparède; danach gehörte das neue Thier als panzerlos mit einem Stiele versehen in die Gattung Podophrya Ehr. Clap., welche Herr L. aber in zwei Gattungen trennen zu müssen glaubte: die Gattung Podophrya mit P. fixa und Verwandten und die Gattung Discophrya n. g. mit den Arten D. cothurnata Weisse Lachm. und Verwandten, die sich durch flachen Körper auszeichnen, an dessen scharfer Kante die zahlreichen Saugrüssel und contractilen Blasen angehäuft seien, und bei welchen die Embryonen ringsum bewimpert oder doch mit einem Felde von Wimpern versehen seien. Die neue Discophrya speciosa besass die Form der D. ferrum equinum Ehr. Lachm. unterschied sich aber von ihr dadurch, dass der Nucleus nicht hufeisenförmig, sondern scheibenförmig war, und durch einige andere Charaktere. Die Länge des Körpers des Thieres war 0,138—0,198 m., die Breite 0,185—0,258 mm. Aus der Gattung Podophrya legte der Vortragende die Abbildung einer neuen Art, P. gasterostei, vor, welche er bei Berlin an den Kiemen des Stichlinges gefunden hatte; in der Nordsee hatte er in der Ingestions-Oeffnung zusammengesetzter Ascidien aus dem Genus Polyclinum eine neue, mit breiter Basis festsitzende Acinetine, Trichophrya Ascidiarum, entdeckt. Weiter theilte er mit, dass er die Actinophrys ovata Weisse's bei Berlin gefunden habe, welche als Sphaerophrya ovata zu den Acineten zu stellen sei; sie zeichne sich unter Anderem sehr durch die ausserordentliche Länge ihrer Saugrüssel aus,

die bis auf das Sechs- und Siebenfache der Körperlänge ausgedehnt werden könnte.

Dann theilte Lachmann als Ergänzung seines früheren Vortrages über rhizopode Infusorien mit, dass Euglypha tuberculata Duj. und E. alveolata Duj. in vielen stehenden Gewässern der hiesigen Umgegend vorkämen, wobei er seinen Zweifel über die specifische Verschiedenheit beider aussprach, und dass er Actinophrys Sol. Ehr. und zwei neue Arten derselben Gattung, A. tunicata und A. limbata, letztere beide in einem Sumpfe im Walde, nahe bei Kessenich, in grosser Anzahl gefunden habe. Bei A. Sol. habe er sich von der Anwesenheit eines Nucleus mit Sicherheit überzeugt, welcher sonst bei derselben noch nicht nachgewiesen sei. A. tunicata n. sp. sei 0,03^{mm}. lang und besitze sehr zahlreiche feine Fäden von ungefähr Körperlänge, der Körper sei von einer derben doppelt contourirten Haut umgeben, unter welcher einige kleine contractile Blasen, derselbe sei meistens grob granulirt, so dass der Nucleus schwer zu sehen. A. limbata n. sp. sei eben so gross oder etwas grösser, von ähnlicher Körper-Beschaffenheit mit einer weit geringeren Anzahl von längeren Fortsätzen, an welchen man fast regelmässig einige Körnchen in langsamer Bewegung hingleiten sehe. Am Ursprunge dieser Fäden umgebe den Körper eine mässig breite Zone durchsichtiger Substanz, welche nach jedem Fortsatz einen wellenförmigen Vorsprung bilde; einige kleine contractile Blasen machten von der inneren Körper-Substanz aus leichte Vorsprünge in diese äussere Schicht. Beide Arten bewegten sich ziemlich schnell, gleichsam wälzend, während die Fortsätze nur wenig bewegt würden.

Endlich sprach Lachmann über die Verwüstungen, welche Scolytus destructor Ol. (Eccoptogaster scolytus Ratzeb.) unter den Ulmen im Hofgarten bei Bonn angerichtet hat, und legte verschiedene Exemplare dieses Käfers in allen Stadien seiner Verwandlung vor. Da derselbe an vielen Bäumen die ganze junge Rinde und das Bildungsgewebe zerfressen und in feinen Mulm verwandelt hatte, so konnte kein Zweifel sein, dass diese Ulmen nicht bloss von der Dürre des vorigen Jahres, sondern mindestens eben so sehr von diesem Käfer gelitten hatten. Nachdem der Vortragende über die Aus-

dehnung des Schadens gesprochen, theilte er noch seine Ansicht über die einzuschlagenden Mittel mit, um die weitere Verbreitung des Käfers zu verhüten.

Professor Argelander sprach über eine eigenthümliche Veränderlichkeit des Collimationsfehlers im Sinne der geraden Aufsteigung am Meridiankreise der hiesigen Sternwarte, die deutlich von der Temperatur abhängt. Das Fadennetz nähert sich nämlich, so wie die Temperatur abnimmt dem beleuchteten Ende der horizontalen Achse, und zwar bis zu einer Temperatur von 16° nur ganz unmerklich, bei weiterm Sinken derselben immer bedeutender, so dass die Aenderung, wenn das Thermometer unter dem Gefrierpuncte steht, schon für einen Grad sehr merklich ist. Die Aenderung geschieht also offenbar nicht der Temperatur proportional, sondern enthält ein von dem Quadrate derselben abhängiges Glied. Seit dem April vorigen Jahres, seit welcher Zeit zuerst die Temperatur bei jeder Bestimmung genau abgelesen wurde, lassen sich die einzelnen Bestimmungen durch Anwendung einer solchen Formel so genau in Uebereinstimmung bringen, dass der übrigbleibende wahrscheinliche Fehler noch nicht ein Sechzehntel einer Bogensecunde beträgt. Es bleibt vorläufig unentschieden, ob diese Veränderung im Oculare oder im Objective oder vielleicht in andern Theilen des Rohres vor sich geht; jedenfalls lässt sich aber das von dem Quadrate der Temperatur abhängige Glied nur durch Spannungen im Rohre erklären.

Dr. G. vom Rath zeigte aus der reichen und ausgezeichneten Sammlung des Herrn Dr. Krantz Apatit-Krystalle aus dem Pfitschthale in Tyrol vor, welche sich vor allen bisher bekannten durch ihre Vollflächigkeit auszeichnen, indem an denselben das Didodecaeder vollzählig erscheint. Auch der durchsichtigen Zircon-Krystalle, welche mit den Apatiten sich zusammen finden, wurde Erwähnung gethan und die an denselben bestimmten Flächen aufgezählt.

Dr. Baron v. la Valette St. George theilte die Resultate seiner Untersuchungen über die Entwicklungs-Geschichte der Amphipoden mit und erläuterte durch Abbildungen die wichtigsten Momente derselben. Die erste genaue Darstellung des embryonalen Lebens jener Thiere

verdanken wir H. Rathke. Dem bewährten Forscher im Gebiete der Entwicklungs-Geschichte dienten zum Objecte der Beobachtung: „Amphithoe picta“, „Gammarus gracilis“, „Amathia carinata“ und „Hyale pontica“. (Zur Morphologie, Reise-Bemerkungen aus Taurien von H. Rathke, Riga und Leipzig 1837 S. 72. Burdach's Physiologie, zweite Auflage, 1837. Bd. II. S. 263.) Die Entwicklung des Eies von Gammarus Roeselii beobachtete A. Hosius. (Ueber die Gammarus-Arten der Gegend von Bonn. Archiv für Naturgeschichte, Jahrg. XVI. Bd. I. S. 243 Taf. IV. Fig. 23.) Georg Meissner beschrieb das Ei von Gammarus pulex und entdeckte die Mikropyle desselben. (Zeitschrift für wissenschaftliche Zoologie. Bd. VI. S. 284 und 293.) Der Vortragende untersuchte den Gammarus pulex, Gamm. Roeselii und Gam. puteanus auf ihre Entwicklung. Für die erstere Art war das Material aus der bonner Fauna am reichhaltigsten und konnte eine grössere Vollständigkeit der Beobachtungen erzielt werden. Sie soll desshalb zunächst hier Besprechung finden. Der Vortragende wünscht, dass es ihm gelingen möge, die wesentlichsten Lücken in der Darstellung seiner Vorgänger auszufüllen, so wie einzelne Angaben derselben zu berichtigen. Die Ovarien des Gamm. pulex liegen an der Rückseite des Thieres über dem Darme neben dem Herzen und reichen vom 3—7. Körpergliede. Sie stellen zwei röhrenförmige an beiden Enden geschlossene Schläuche dar von 4 Millim. Länge und 0,3 Millim. Dicke. 2,4 Millim. vom oberen, 1,45 Millim. vom unteren Ende gehen sie in den 0,15 Millim. breiten Oviduct über. Ihre innere Fläche kleidet ein Epitel aus von 0,019 Millim. grossen Zellen mit 0,009 grossen hellen Kernen. Die Epitel-Lage wird von einer Tunica propria gestützt und diese selbst von einer dünnen Hülle umgeben, welche durch zipfelförmige Fortsätze die Befestigung nach aussen vermittelt. Die erstere dieser Häute hat ein fein granulirtes Aussehen; die zweite ist durchaus homogen; beide tragen zahlreiche, 0,009 Millim. grosse Kerne. Den Inhalt der Ovarien bilden die Ei-Zellen und der Nahrungsdotter. Die Ei-Zellen, 15—30 an der Zahl, hatten die Grösse von 0,05—0,2 Millim. Sie zeigten im Verhältnisse ihrer Grösse weniger oder mehr feinkörni-

gen Inhalt, einen scharf umschriebenen 0,02—0,09 Millim. grossen Kern mit vielen 0,003—0,009 Millim. messenden Kernkörperchen. Der Nahrungs-Dotter hat eine tief violette Farbe; er besteht aus stark lichtbrechenden Kugeln von 0,003—0,03 Millim. Grösse. Sein Verhältniss zu den Ei-Zellen ist folgendes: Die grössten Ei-Zellen werden von einer bestimmten Quantität des violetten Dotters eingehüllt und liegen im Mittelpuncte desselben. Gegen einander gränzen sich diese Dottergruppen ab und haben, wenn sie nicht gedrängt beisammen liegen, eine ovale Form. Sie bilden nun das 0,09 Millim. breite und 0,11 Millim. lange Ei, welches Anfangs noch der Hülle entbehrt. Diese entsteht erst durch Erhärten der peripherischen Schicht. Eine weitere Veränderung wurde an dem Ei innerhalb des Ovariums nicht beobachtet. Die Bruttasche trägt 15—37 Eier von 0,65—0,78 Millim. Länge und 0,52—0,63 Millim. Breite. Wie bereits Rathke von Amphithoë picta und Amathia carinata angegeben hat (a. a. O. S. 73), besitzen jene Eier zwei Eihäute. Hosius erwähnt deren nur eine. Meissner fand in späteren Entwicklungs-Stadien den Embryo nur noch von Einer Hülle umgeben; es kommt dies vor, jedoch nicht constant. Die bleibende Eihaut aber ist nicht, wie Meissner annimmt, das Chorion, d. i. die äussere, sondern die innere Eihaut. Die innere Eihaut ist fein chagrinirt. In ihr liegt die Mikropyle nicht nach Meissner an einem Pole, sondern seitlich von dem oberen Pole, d. h. von demjenigen, wo der Kopf des Embryo sichtbar wird, nahe am grössten Querdurchmesser des Eies. Den Mittelpunct des Mikropyl-Apparates nimmt ein Zapfen ein von 0,009 Millim. Länge und 0,006 Milim. Breite. Er durchsetzt die Eihaut und ragt 0,006 Millim. nach innen. Zwei 0,003 Millim. grosse, durch eine schmale Brücke getrennte Oeffnungen (Meissner erwähnt deren nur eine) durchbohren jene Zapfen. Ein gekörnter 0,023 Millim. grosser Rand umgiebt ihn zunächst. Diesem folgt ein zweiter, etwas ausgezackter, 0,056 Millim., und ein dritter, nicht scharf begränzter 0,072 Millim. im Durchmesser haltender Saum. Vom ersten Rande bis zum zweiten erscheint die Eihaut in radiär gestellten Wülsten verdickt. Die äussere Eihaut ist vollständig homogen und hat, wie schon

Meissner richtig angibt, mit der Mikropyle nichts gemein. Sie liegt der inneren meist nur an einer Seite an und lässt sich ziemlich leicht ablösen. Der Vortr. geht jetzt über auf die Veränderungen, welche der Inhalt des Eies erleidet, nachdem dasselbe aus dem Ovarium ausgeschieden worden ist, auf die Bildung des Embryo. Die im Marsupium liegenden Eier zeigen bei äusserer Beobachtung in dem ersten Stadium der Entwicklung nichts als den violetten Dotter. Es liegt derselbe in grösseren und kleineren Haufen oder Klumpen, eine Erscheinung, welche jedoch nichts mit einem Furchungsprocesse zu thun hat. Ein ähnliches Phänomen beschreiben Kölliker (Observationes de prima insectorum genesi dissert. inaug. Turici 1842 p. 2) und Zaddach (Untersuchungen über die Entwicklung und den Bau der Gliederthiere. I. Heft. S. 63) von den Insekteneiern. Oeffnet man nun ein solches Ei, so lassen sich neben jenen 0,003—0,033 Millim. grossen einzelnen und 0,099 Millim. grossen agglomerirten violetten Dotterkugeln je nach der Entwicklung des Eies eine geringere Zahl grösserer oder eine grössere Menge kleinerer Zellen unterscheiden. Diese Zellen vermehren sich, wie Vortr. bestimmt beobachten konnte, durch Theilung, nach vorhergegangener Theilung des nucleus und nucleolus. Sie sind nach Ansicht des Vortragenden Derivat der Eizelle; jedoch konnte die Art ihres Entstehens nicht direct wahrgenommen werden. Ist die Zahl jener Zellen noch gering, so werden sie vom Nahrungsdotter verdeckt, ist sie grösser geworden, so treten sie an einer Seite zwischen demselben und der Eihaut hervor in Gestalt eines hellen sichelförmigen Streifens. Durch ihre fortgesetzte Vermehrung umwuchern diese Bildungszellen den Nahrungsdotter an seiner ganzen Peripherie. Die Farbe desselben geht allmählich in ein Gelbbraun über. Darauf schnürt der ganze Ei-Inhalt sich vor dem grössten Querdurchmesser ein und wird dadurch in zwei an ihrer convexen Seite zusammenhangende Partieen getheilt. Die kleinere derselben entwickelt sich zur oberen, die grössere zur unteren Hälfte des Embryo. An derjenigen Seite, wo die Einschnürung aufgetreten ist, treiben die Bildungszellen quere Wülste, die Anlage für die Antennen, Kau- und Bewegungs-Organe. Kurz nachher

beginnt die Gliederung des Körpers und die Entwicklung der rothen Pigmentflecke für die Augen. Der Nahrungsdotter nimmt an Umfang ab, sein Rest bildet den Inhalt der vier Leberschläuche, welche unterhalb des schon pulsirenden Herzens liegen. Viel deutlicher als früher ist in diesem Stadium die Mikropyle zu erkennen; ihre Lage zum Embryo, der Vortr. hebt dieses besonders hervor, ist eine durchaus constante. Sie wurde immer an der Rückseite des Embryo wahrgenommen, da, wo das Herz desselben der Eihaut anliegt. Die Rückenfläche des jungen Thieres bildete an dieser Stelle einen hügelartigen Vorsprung, und es wurde die gewiss bemerkenswerthe Erscheinung beobachtet, dass jene Hervorragung mit dem Mikropyl-Apparate unmittelbar zusammenhängt. Ob diese Verbindung in einer Verwachsung oder Verklebung besteht, möge vorläufig dahin gestellt bleiben. Es ist nicht Sache des Redners, aus einer vereinzelten Beobachtung weittragende Schlüsse zu ziehen, er will es jedoch nicht unerwähnt lassen, dass schon Stimmen laut geworden sind, welche den Mikropylen noch eine andere Function als die Aufnahme der Zoospermien zugeschrieben. (Leuckart im Monatsbericht der Akademie der Wissenschaften zu Berlin, August 1854, S. 494, derselbe in Müller's Archiv, 1855, S. 91; Mayer im Sitzungsbericht der niederrh. Gesellschaft für Natur- und Heilkunde v. 15. Jan. 1859; Leydig in Reichert's und du Bois Reymond's Archiv. 1859, Heft II, S. 177).

Prof. Troschel legte eine neue Schrift von Brandt, Symbolae ad polypos hyalochaedites spectantes zur Ansicht vor, und sprach über diese interessanten Polypen seine Ansicht dahin aus, dass sie in die Nähe von Antipathes als besondere Famile zu stellen sein würden.

Physicalische und medicinische Section.

Sitzung vom 4. August 1859.

Berghauptmann v. Dechen zeigte sehr grosse Blätter von Graphit vor, welche an der Oberfläche des Roheisens aus dem Hochofen zu Saynerhütte gewonnen worden sind. Die

Ausscheidung von Graphit bei dem Erstarren von grauem garem Roheisen ist eine bekannte und sich überall wiederholende Erscheinung. Die Grösse der Blätter, welche vorgelegt wurden, ist das Bemerkenswerthe. Sehr ausführlich ist dieses Vorkommen von Graphit in dem wichtigen Werke von Leonhard: „Hütten-Erzeugnisse und andere auf künstlichem Wege gebildete Mineralien", S. 301 u. folg. dargestellt.

Derselbe Redner legte die dritte Ausgabe von Sir Roderick Murchison's „Siluria" vor. Das Werk entwickelt die Geschichte der ältesten versteinerungführenden Schichten und ihrer Grundlage. Der grösste Theil dieses Werkes ist der Beschreibung dieser Schichtenfolge oder des silurischen Systems in England gewidmet, wo Murchison zuerst die Lagerung und die gesetzmässige Reihenfolge derselben erkannt hat. Dann werden diese Schichten in Schottland und Irland verfolgt; die organischen Reste derselben werden beschrieben. Eine Uebersicht der darauf folgenden Schichten bis zu dem Permischen System schliesst sich daran an. Von grossem Interesse ist die vergleichende Uebersicht dieser älteren Schichten in Skandinavien, Russland, Deutschland, Polen, Türkei, Belgien, Frankreich, Spanien, Portugal und Sardinien, schliesslich in Amerika. Dieses Werk enthält den Inbegriff dessen, was bisher mit Sicherheit über diese älteren versteinerungführenden Schichten ermittelt worden ist, und ist von der grössten Wichtigkeit, um eine bestimmte Epoche in dem Fortschritt dieser Kenntniss zu bezeichnen und als Ausgangspunkt neuer Forschungen zu dienen. Dasselbe ist des Rufes seines Verfassers würdig.

Professor C. O. Weber berichtet über zwei seltenere ihm vorgekommene Operationsfälle. Der erste derselben betraf eine plastische Operation am äussern Ohre, bei der es sich zwar nicht um Wiederersatz ganz verlorener Theile, sondern nur um Wiedereröffnung des äussern Gehörganges handelte. Dem Kranken, J. V. aus Mülheim bei Neuwied, war im März v. J. das Rad eines Karrens über das rechte Ohr hinweggegangen und hatte ihm dasselbe in eine obere und untere Hälfte getrennt. Er hatte dabei so wenig Schmerz empfunden, dass er erst, als er sich das Blut

in einem Bache abwusch, bemerkte, dass das halbe Ohr herunter hing. Ein Wundarzt nähte eine halbe Stunde später das zerrissene Ohr wieder an. Die Heilung erfolgte theilweise sofort, theilweise durch Eiterung, welche mehrere Wochen dauerte. Indess wuchs dabei allmählich der Eingang des Gehörganges zu, und trotz der sechs Monate lang fortgesetzten Anwendung von Pressschwamm gelang es nicht, die Oeffnung zu erhalten. Das Ohr schloss sich nach und nach so vollkommen, dass von Zeit zu Zeit das Cerumen, mit Eiter gemischt, die verschliessende Membran schmerzhaft aufblähte. Auch das Gehör war so verschwunden, dass der Kranke das Ticken einer Uhr nur vernahm, wenn dieselbe das Ohr fast berührte. Als der Kranke sich dem Vortragenden vorstellte, fand sich der Tragus wie eine Klappe den äussern Gehörgang verschliessend, mit dem narbig durchfurchten Antitragus so vollkommen verwachsen, dass nur noch eine ganz feine Sonde auf gekrümmtem Wege durch eine feine Spalte oberhalb des Tragus in den Gehörgang einzubringen war. Von hier aus erstreckte sich eine derbe Narbe quer durch das ganze Ohr bis an den hintern Rand, und von derselben eine zweite T förmig durch das Ohrläppchen nach abwärts. Bei einer festen narbigen Verwachsung konnte ein Erfolg nur von einer plastischen Operation erwartet werden, welche die Aufgabe hatte, nicht bloss das Ohr zu öffnen und dessen Form leidlich herzustellen, sondern auch einer Wiederverwachsung vorzubeugen. Dazu reichte die blosse Trennung offenbar nicht aus. Die im evangelischen Krankenhause vorgenommene Operation wurde daher in folgender Weise gemacht. Zunächst wurde der Tragus in der Narbe vom Antitragus getrennt, wobei sich ergab, dass die Verwachsung sehr in die Tiefe reichte; so wurde ein trapezförmiger Lappen gebildet, der nach Excision eines Dreiecks vor dem Ohre nach vorn gezogen und hier mittelst Knopfnähten befestigt wurde. So war der Gehörgang wieder geöffnet, hatte aber wunde Ränder, die wieder bekleidet werden mussten. Ein Zipfel des Tragus wurde desshalb an der vordern Wand festgenäht, und sodann die Haut des Ohrläppchens in Form eines dreieckigen Lappens losgetrennt, welcher nach aufwärts gezogen und an der hintern Wand

des Gehörganges befestigt wurde. So blieb nur eine schmale Wundfläche, deren Vernarbung zwar die Lappen spannen, aber gerade dadurch den Gehörgang offen erhalten musste.

Der zweite Fall betraf eine glücklich gelungene Heilung einer Gaumenspalte mit Hasenscharte, welche durch die sonst sehr gefürchtete Vereinigung des knöchernen Gaumens in früher Kindheit überraschend gelang. Es scheinen ähnliche Versuche noch nicht gemacht worden zu sein, und wenn auch einzelne Fälle spontaner Heilungen nach der Operation der Hasenscharte vorgekommen sind, so darf man doch auf eine solche nicht rechnen, und es scheint die Kiefernaht gerade bei kleinen Kindern mehr Aussicht auf Erfolg zu versprechen, als in irgend einem spätern Lebensalter, da die Knochen noch unvollkommen vereinigt und in den Nähten noch nachgiebig sind. Die Gefahr der Blutung lässt sich durch Compression mit Badeschwamm beseitigen. Bei schnellem Operiren wird der Schmerz nicht zu lange dauern. Susanne Th. aus Kettich bei Neuwied, sechs Wochen alt, wurde am 22. März 1859 im evangelischen Krankenhause operirt. Die Oberlippe war rechts gespalten, nnd zwar war der rechts gelegene Theil schmal und schlecht entwickelt, der links gelegene dicker; die Lippenspalte setzte sich durch das verzogene rechte Nasenloch in den Zahnfortsatz des Oberkiefers und in den horizontalen Theil des Gaumens fort, erreichte jedoch nicht den Gaumen. Die Spaltenwände standen vorn 4 Linien von einander. Es wurden zuerst die Ränder der Knochenspalte mit einem ganz kleinen, aber starken convexen Skalpelle abgetragen, dann mittels einer Nadelzange und einer eigens vorgerichteten halb kreisförmigen Nadel zunächst am hintern Ende, dann weiter nach vorn zwei feine Silberdrähte durch die Ränder des Knochens hindurchgeführt, und deren Enden, während man die Kiefer zusammen drückte, zusammen gedreht. So liess sich die Spalte sehr gut schliessen, nur vorn am Zahnfortsatze blieb noch eine kleine Lücke, welche durch eine Sutur mit einem seidenen Faden geschlossen wurde. Die Blutung war durch diese Naht vollkommen gestillt. Da das Kind die etwas schwierige Operation sehr gut ertragen hatte, so wurde sofort die Operation der Hasenscharte hinzugefügt. Dies

geschah nach dem Mirault'schen Verfahren. Nach Anlegung der Naht auf der Gesichtsseite wurden noch zwei feine Nähte auf der Schleimhautseite angebracht. Die Vereinigung der Hasenscharte erfolgte eben so wie die des Gaumens in kurzer Zeit. Am fünften Tage waren die Drähte locker geworden und wurden herausgezogen. Am 8. April verliess das Kind geheilt die Anstalt.

Dr. Krüger machte einige kurze Mittheilungen aus einem kürzlich erschienenen Berichte über die in den Sommer-Monaten des Jahres 1856 ausgeführte astronomische Expedition nach dem Pik von Teneriffa. Prof. Piazzi Smyth, Director der edinburgher Sternwarte, setzte diese Unternehmung unter thätiger Unterstützung vieler Privatpersonen, so wie der Admiralität ins Werk, um Versuche darüber anzustellen, ob man durch Errichtung eines Observatoriums in sehr grossen Höhen wesentliche Vortheile in Bezug auf die Genauigkeit astronomischer Beobachtungen erlangen könnte. In einer Höhe von 8903 Fuss englisch wurden Instrumente aufgestellt und Beobachtungen zur Prüfung des Zustandes der Luft angestellt. Dieselben zeigten, dass in der That die Deutlichkeit der Bilder im Fernrohre durch die grosse Erhebung über den Meeresspiegel sehr gewinnt. Später wurde ein noch höherer Standpunkt, die Station Alta Vista, an der Seite des Centralkegels aufgesucht und von hier auch der Gipfel des Piks 12,198 Fuss hoch erstiegen. Eine schätzenswerthe Reihe meteorologischer und physicalischer Beobachtungen, die während des zweimonatlichen Aufenthaltes über der Wolkenregion angestellt wurden, liegt vor. Auch den geologischen Verhältnissen des Piks von Teneriffa wurde besondere Aufmerksamkeit geschenkt. Auf dem Rückwege wurde auch der berühmte Drachenbaum von Orotawa untersucht und photographisch abgebildet. Diesem Baume schreiben Einige bekanntlich das sehr hohe Alter von 5- bis 6000 Jahren zu; es ist indessen ganz unmöglich, dies zu erweisen. Die Messungen des Prof. Smyth ergeben, dass er in den letzten 70 Jahren nicht zugenommen hat.

Prof. Busch spricht, anknüpfend an eine von Herrn Dr. Matthysen der niederrheinischen Gesellschaft zugeschickte Abhandlung über den Gypsverband, über die Vortheile,

welche die festen Verbände überhaupt vor allen anderen der Gypsverband bietet. Sodann bespricht er die Nachtheile, welche durch ungeschickte Anlegung des Verbandes entstehen können. Der Redner legt zwei Gypsabgüsse von Armen vor, bei welchen wegen einfacher Radius-Fracturen Gypsverbände angelegt waren. In beiden Fällen musste der Verband zu fest angelegt worden sein; denn ausser einer oberflächlichen Haut-Gangrän in dem einen war in beiden vollständige Atrophie der Vorderarm-Muskeln entstanden, so weit der Verband hinaufreichte. Ausserdem waren Verwachsungen in den Sehnenscheiden und krallenartige Verkrümmungen der unbeweglichen Finger hervorgebracht worden. Nachdem die ähnlichen Veränderungen in Sehnenscheiden und Gelenken, welche der zu starke Druck bei Thieren hervorbringt, betrachtet waren, schliesst der Redner damit, dass Nachtheile, welche durch Schuld des Kranken oder des Arztes entstehen, nicht dem Verbande zur Last gelegt werden dürfen, welcher, von kundiger Hand angewandt, sich als eine der wohlthätigsten Erfindungen der Chirurgie bewährt hat.

Prof. Dr. Schaaffhausen legte der Gesellschaft einen menschlichen Schädel vor, der auf dem Gute des Freiherrn von Fürstenberg zu Eggeringhausen bei Lippstadt in einem sogenannten Hünengrabe gefunden worden ist, mit Geräthen aus Stein und Knochen. (Solche Schädel aus der Steinperiode der Alterthumsforscher gehören zu den grossen Seltenheiten.) Der Mangel der Metalle deutet auf die niedrigste Culturstufe, mit der auch der Bau des Schädels übereinstimmt. Derselbe ist klein, von ovaler Form, die Schädelhöhle fasst 33½ Unze Hirse. Die Stirn ist sehr schmal, kurz und fliehend, die Fläche für die Schläfenmuskeln reicht hoch hinauf und ist gefurcht, der Schläfenrand des Wangenbeins hat einen Fortsatz, der Oberkiefer ist vorspringend, die Zahnkronen sind abgeschliffen, die Nasenbeine flach, wie eingedrückt, die obere halbkreisförmige Linie des Hinterhauptbeins läuft als eine scharfe Crista von einem Zitzenfortsatz zum anderen. Mit dem Schädel wurden eine Pfeilspitze aus grauem Feuerstein, Stücke von Hirschgeweihen und eine grosse Zahl von Zähnen gefunden, meist Zähne von Bären und vom Hunde oder Wolf, alle am Wurzelende

durchbohrt, so dass man vermuthen darf, sie seien nach der Sitte americanischer Wilden als Schmuck oder als Amulette um den Hals getragen worden. Der grösste der Bärenzähne kommt an Grösse dem oberen Eckzahn des Höhlenbären gleich; auch einige Schneide- und Backzähne vom Ochsen deuten auf ein unsere Ochsen an Grösse übertreffendes Thier. Der Grad der Erhaltung der Zähne ist ein auffallend verschiedener. Ein 4 Zoll langer gekrümmter glatter Knochen mit abgerundeter Spitze, der dem Stirnzapfen eines Hörner tragenden Thieres ähnlich ist, scheint ein künstlich bearbeiteter Knochen zu sein; einen ganz ähnlichen in der Höhle bei Balve, Kreis Arnsberg, gefundenen Knochen bewahrt das Museum in Poppelsdorf. Zum Beweise der Uebereinstimmung in Sitten und Lebensweise, die oft zwischen den rohen Naturvölkern entfernter Länder besteht und zumal zwischen den nordamericanischen Jägern und den alten Bewohnern Deutschlands sich nachweisen lässt, legte der Redner den ersten Band des trefflichen Werkes von Schoolcraft, „Hist. of the Indian tribes etc., Philadelphia 1851“ vor, in dem sich nicht nur eben solche als Amulette getragene Bärenzähne, sondern auch mehrere solche gekrümmte, aber vorn zugespitzte Knochen als knöcherne Pfriemen abgebildet finden, welche in alten amerikanischen Gräbern in West-Canada gefunden worden sind.

Prof. Albers besprach mit Bezug auf die frühere Mittheilung seiner Versuche über den Uebergang der Blausäure und des blausauren Kali in die Gewebe der vergifteten Thiere und von der Mutter in den Fötus, das man hieraus nur folgern kann, dass bei Anwendung grosser Gaben, wie er gethan, ein Uebergang von dem Mutterthier in den Fötus, wegen des plötzlich und bald eintretenden Todes nicht beständig Statt finde; dass dagegen bei allmählicher Fütterung der Thiere mit diesen Stoffen ein Uebergang von der Mutter in alle Theile des Fötus Statt finde, lehren die Präparate, welche Herr Geh. Rath Mayer vor mehr als 40 Jahren anfertigte. Die in unserem Museum noch vorhandenen Fötus zeigen die blauen Reactionsflecken.

Derselbe machte sodann eine Mittheilung über die Johann-Lopez-Wurzel. Sie kommt von einem in Ceylon, Indien

und Ost-Africa wachsenden Strauche, den man, wie noch Wiggers in der neuesten Ausgabe seiner Pharmacognosie that, als Morus indica ansah. Die Wurzel zeigt aber deutliche Schichten der Jahresringe, und keinen mittleren Markring, wie dieses bei Morus der Fall ist. Roxbury, Flora indica Bd. 2, S. 617 leitet dieselbe von der Taddalia aculeata her. Dasselbe thut auch Ainslie, materia medica, Bd. 2, S. 200. Diese Herleitung ist die richtige. Der Vortragende legte die Johann-Lopez-Wurzel und die frisch erhaltene Wurzel der Taddalia aculeata vor, welche vollkommen gleich beschaffen aussehen, auch in ihrem bittern Geschmack ganz gleich sind. Die Wurzel hat bei dem Nachdurchfalle in der Dysentrie neben r. Columbo und cort. Simarub. noch immer einen Werth, und wird in Indien gegen diese Leiden vorzugsweise gebraucht. Es bestätigt sich somit die Lehre Boerhaave's über dieselbe, dass sie mehr gegen Durchfälle als gegen Fieber nütze.

Prof. Landolt berichtete über einige Versuche, betreffend die von manchen Chemikern bezweifelte Schmelzbarkeit des Arseniks unter hohem Drucke. Krystallisirtes metallisches Arsenik wurde in einer starken zugeschmolzenen Glasröhre, welche in einem anschliessenden eisernen Rohr sich befand, einige Zeit in schwacher Glühhitze erhalten. Nach dem Erkalten fanden sich in der That die Arsenikstückchen zu Kugeln zusammengeschmolzen. Durch directes Erhitzen der Glasröhre im Feuer gelang es ihm nicht, eine Schmelzung hervorzubringen, es trat jedesmal entweder ein Platzen oder Aufblähen des Rohres ein.

Geh. Medicinalrath Kilian übernahm, da die Zeit der Sitzung noch nicht vorüber war, einen improvisirten Vortrag, um festzustellen, wer den ersten Kaiserschnitt an einer lebenden Frau unternommen habe, da bekanntlich die dem Jacob Nufer zugeschriebene Operation in keiner Weise irgend etwas mit Sicherheit feststellt. Nach einer kritischen Beleuchtung dieses Falles, so wie mehrerer viel älteren kam er zu dem Schlusse, dass die erste, durch den unverwerflichsten kunstverständigen Zeugen absolut festgestellte Beobachtung eines an einer Lebenden vollständig ausgeführten, aber unglücklich abgelaufenen Kaiserschnittes auf

den 21. April 1610 fällt. Der Operateur war der Chirurgus Jerem. Trautmann in Wittenberg.

Physicalische Section.

Sitzung vom 3. November 1859.

Geh. Medicinalrath Mayer sprach über ein neu entdecktes Organ bei den Dipteren. Die Insectenwelt, sagte der Vortragende, diese Filigran-Arbeit der Natur, bietet dem mikroskopischen Beobachter eine noch unerschöpfte Fundgrube von Schönheiten dar. Der Farbenschmuck der Schmetterlinge besteht aus einem Staub mikroskopischer Federchen, deren verschiedene prismatische Kraft das Farbenspiel erzeugt. Aber auch das Innere der Raupe, ja der gemeinsten Made, überrascht das Auge durch seine Farbenpracht, und reisst uns unwillkührlich zu dem Ausruf über die schöpferische Allmacht hin. Ich will hier nur ein kleines, meines Wissens noch nicht geachtetes Organ bei den zweiflügeligen Insecten, beschreiben. Es findet sich vor bei den Mücken, bei Musca vomitoria, M. carnaria, domestica, apiformis u. s. f. mit einigen Abänderungen. Es befindet sich in der Papille des Rüssels der Mücke und bildet den Haupttheil von dieser Papille. Ein Tracheenstamm tritt aus dem Brustkasten der Mücke in den Rüssel und auf beiden Seiten in die Papille, sich darin auf ganz eigenthümliche Art verzweigend. Man kann daher das Organ als eine Efflorescenz des Tracheen-Systems ansehen. Der Tracheenstamm, im Verlaufe immer dünner werdend, giebt an seiner äusseren Seite winkelrecht 40—50 Aeste ab, welche an Grösse von dem ersten bis zum letzten abnehmen. Diese Aeste beugen sich am Ende hornförmig um, sich nicht wie gewöhnlich verästelnd, und hören so auf an und in der gemeinschaftlichen die Hörner verbindenden zarten Hülle. Der Tracheenstamm besteht aus den gewöhnlichen Ringen, besitzt jedoch eine Mittelspalte, die Zweige aber zeigen noch einen anderen merkwürdigen Bau. Es bestehen diese Zweige oder Hörner auch aus $^3/_4$ Ringen, die aber an einem Ende frei auslaufen, am anderen Ende in

Knöpfchen, welche wie zarte Glöckchen aussehen, anschwellen. Beide Enden liegen abwechselnd in zwei Ringen neben einander. Es stossen so die Knötchen oder Glöckchen abwechselnd in der Mitte des Hornes zusammen, hier durch die Spalte, die jedoch die innere zarte Haut des Horns schliesst, getrennt. In der gemeinschaftlichen Haut, welche die Hörner verbindet, und welche einen Sack, in den die Hörner sich öffnen, zu bilden scheint, bemerkt man ausser zarten Haarzwiebeln auch ovale gekörnte Körperchen, zu welchen feine Fäden (Nerven?) hingehen. Ausserdem bemerkt man in dieser Hülle eine ziemlich dicke Gefässverzweigung von gelblicher Farbe oder von anderer, wenn man den Rüssel der Mücke vorher in eine farbige Flüssigkeit sich tauchen lässt. Der Vortragende legte der Versammlung eine Zeichnung des Organs vor. Welche Bestimmung diese eigenthümliche Tracheen-Organisation in der Papille des Rüssels habe, darüber ein paar muthmaassliche Worte. Die Imbibition der Papille des Rüssels geschieht, wie wir sahen, durch Endosmose der beschriebenen gelblichen Gefässe. Das Tracheengebilde, resp. die Nerven seiner inneren Haut, könnten aber auch der Sitz der Geruchs-Empfindung sein, da das Geruchsorgan sich aus dem Luftröhren-System bei den luftathmenden Thieren entwickelt. Nur bei den im Wasser athmenden Thieren, den Fischen u. s. w. ist das Geruchsorgan hinten nicht offen. Es steht dieser Ansicht nur entgegen, dass die feinriechenden Hymenoptera, die Biene, Wespe u. s. f., dieses Organ des Rüssels nicht besitzen. Vielleicht ist es aber ein musicalisches Organ oder wirkt mit beim Summen der Mücke. Es könnte die Luft aus der Tracheenblase des Thorax in die seitliche Trachee und ihre Hörner eindringen, und an der Spalte die freien Ringfasern und Glöckchen in Schwingung versetzen, welche Schwingung im ganzen Hautsäckchen wiedertönte. Es ist dieses nur eine Conjectur, und will der Vortragende damit nur zur weiteren Beobachtung dieses merkwürdigen Gebildes, das gewiss die Mühe des Forschers noch belohnen wird, den Anstoss gegeben haben. Was das Summen der Mücken und anderer Insecten aber betrifft, so ist bekannt, dass solches vorzugsweise durch die Vibration der Flügel hervorgebracht wird. Es schlägt aber dabei bei den

Ersteren ein zartes Hämmerchen an das dünne Blättchen, das Rudiment des unteren Flügels. Jedoch hat man bisher unterlassen, zu bemerken, dass die vibrirenden Flügel nur laut oder gehört werden, wenn der Flügel in seinem Gelenke durch seine Muskel-Antagonisten festgestellt wird, wie ja auch die Stimmgabel nur auf einen festen Körper aufgesetzt ertönt. Endlich ist es vorzüglich die Vibration des Thorax vermöge der Contraction seiner starken Binnenmuskeln, welche sich den Flügeln mittheilt und so gehört wird; daher auch noch nach dem Ausreissen der Flügel ein leises Summen durch diese deutlich und stark fühlbare Vibration des Thorax fortdauert.

Professor C. O. Weber verlies't im Auftrage des Herrn Prof. Treviranus eine Abhandlung desselben über zwei Pflanzen-Missbildungen, welche sowohl in den Originalen, wie in Abbildungen der Gesellschaft vorgelegt werden. Dieselben sind bisher noch nirgends beschrieben. Die erste betrifft eine sehr eigenthümliche Verdoppelung des Blattes der Aristolochia Sipho. An der Unterseite des Blattes sieht man an mehreren Stellen der Scheibe entsprechend einer vertieften Linie der Oberseite in verschiedener Ausdehnung verdoppelte Stellen mit freien Rändern sitzen, so als ob gleichsam ein kleineres Blatt an der Unterfläche angewachsen wäre; besonders merkwürdig ist, dass die untere Oberfläche dieser Verdoppelungen den Bau einer Blatt-Oberfläche hat. Man könnte sich denken, dass das Blatt Schlitze gehabt habe, deren Ränder nicht nur sich wieder vereinigt hätten, sondern auch durch fortgesetztes Wachsthum über die Vereinigungs-Linie hinaus an der Unterseite sich weiter ausgedehnt hätten. Indess gegen diese Ansicht spricht die Thatsache, dass man überhaupt das Heilen von Wunden bei Blättern noch nie gesehen hat, und dass die Beobachtung künstlich gemachter Schlitze nie ein ähnliches Resultat ergiebt. Vielmehr hat Prof. Braun denselben Zustand schon in der Blattknospe gesehen. Die Wucherung des Parenchyms muss also die Ursache der Verdoppelung sein. Die zweite Monstrosität betrifft die Frucht von Cydonia Japonica. Es tritt nämlich anstatt der normalen Vertrocknung der freien Theile des Kelches ein Wachsen des Kelches auf Kosten der Frucht ein,

die nebst ihrem Inhalte, den Eiern, unverändert geblieben, während nur ihre Höhle, der Ausdehnung des Kelches folgend, sich erweitert, und der freie Kelchtheil sich monströs fleischig entwickelt. Prof. Treviranus glaubt dies dadurch zu erklären, dass der Pollen hier auf den blossen Kelch einwirken und dessen vegetatives Leben erwecken könne, ohne durch Narben und Griffel auf die Frucht und die Eier seinen belebenden Einfluss zu äussern.

Prof. C. O. Weber erinnert an analoge Vorkommnisse im thierischen Organismus. Was die Verdoppelung des Blattes der Aristolochia anlange, so erinnere sie an ähnliche Verdoppelungen z. B. der Fingerglieder, die man auch schon in der Embryonal-Anlage, nie aber nach Verletzungen eintreten sehe. Das Fleischigwerden des Kelches scheine seine Analogie in manchen Wucherungen zu finden, die in Begleitung von Verkümmerungen anderer Theile eintreten. So sehe man Wucherung des Fettgewebes bei Schwund der Muskeln. Dass ähnliches vorzugsweise gern in den Organen der Zeugung eintrete, sei bekannt: Vermehrung des Fettes bei castrirten Thieren. Es scheine unnöthig für diese Erscheinungen eine unvollständige Einwirkung des Saamens zur Erklärung in Anspruch zu nehmen, die wenigstens ohne Analogie sei. Derselbe legt der Gesellschaft ein Exemplar eines sehr widrig stinkenden Pilzes, des Phallus impudicus vor, welcher ihm im Monate August durch Herrn Blanc vom Hager Hof bei Honnef zugeschickt worden, und seit dieser Zeit in einer Alaunlösung aufbewahrt würde, worin er sich trefflich conservirt hat. Der Pilz scheint durch ganz Mittel-Deutschland verbreitet zu sein; in diesem Jahre scheint er ungewöhnlich häufig in unserer Gegend vorzukommen. Endlich zeigt der Vortragende einige Fascikel des ungemein reichen und vollständigen Herbariums vor, welches, gesammelt von Herrn Sehlmayer in Köln, nach dessen Tode dem naturhistorischen Vereine von Herrn Apotheker Wrede jun. in Köln geschenkt wurde, um daran die Grösse dieses höchst werthvollen Geschenkes mit dankbarer Anerkennung ersichtlich zu machen. Besondere Aufmerksamkeit verdiene die Sammlung der Kryptogamen. Aber auch die Phanerogamen sind so vollständig vertreten, dass das Herbarium kaum seines

Gleichen in der Rheinprovinz haben möchte. Es enthält Beiträge aus allen Weltgegenden, und da es eine grosse Anzahl von Pflanzen aus den Herbarien reisender Botaniker besitzt, so ist ein nicht unerheblicher Geldwerth in diesem Geschenke enthalten. Dabei ist es mit einem musterhaften Fleisse geordnet und durch ein ausführliches Register leicht zugänglich. Um so anerkennenswerther ist die edle Uneigennützigkeit des Gebers. Es ist gewiss im Interesse der Wissenschaft, wenn solche Sammlungen nicht zerstreut werden, und wir wünschen daher, dass dieses Beispiel Nachahmung finden möge, eben so wie ja auch der Wunsch, ein geeignetes für die Aufstellung solcher Sammlungen passendes Local zu finden, in nicht zu ferner Zeit wird verwirklicht werden können.

Dr. Lachmann warf darauf die Frage auf, ob die von Herrn Treviranus ausgesprochene hypothetische Annahme der Befruchtung des Kelches durch darauf gefallenen Pollen, nicht durch die Fälle widerlegt werde, in welchen Bastardpflanzen ohne Pollen dennoch Früchte, natürlich aber ohne Saamen, hervorbrächten; weiter glaubte L. als Analogon für die bei Aristolochia beschriebene Missbildung, die häufigen Fälle anziehen zu dürfen, in welchen nach Insecten- oder Milbenstichen die Blätter, besonders der Ribes, Ahorn, Sambucus, ähnliche, wenn auch nicht so bedeutende, sackförmige Ausbuchtungen zeigten, die mit den von Prof. Treviranus vorgezeigten darin übereinstimmten, dass die aus der unteren Blattseite hervorgegangene Seite des Sackes der oberen Epidermis des Blattes analog gebildet zu sein pflege, während die innere, aus der oberen Blattseite hervorgegangene Seite des Sackes, ganz der unteren Epidermis gleich gebildet zu sein pflege.

Berghauptmann v. Dechen legte die so eben erschienene Section Lübbecke der geologischen Karte der Rheinprovinz und der Provinz Westphalen im Maasstabe von $^1/_{80000}$ vor. Dieselbe reicht bis an den Nordrand der Karte und enthält einen Theil des Wiehen- oder Weser-Gebirges und in ihrer südwestlichen Ecke einen kleinen Theil des Teutoburger-Waldes. Sie schliesst südwärts an die bereits seit längerer Zeit herausgekommene Section

Bielefeld an, und stellt so einen recht wichtigen und interessanten Abschnitt der westphälischen Gebirge dar. Zwischen dem Wiehen-Gebirge und dem Teutoburger-Walde zieht sich ein grosser Gebirgssattel hindurch, in dem vorzugsweise der Keuper als oberstes Glied der Trias entwickelt ist, und aus dem einzelne Kuppen von Muschelkalk und selbst von Buntsandstein, besonders in dem westlichen Theile der Section, hervorragen. Dieser Gebirgssattel entspricht einer Einsenkung der Oberfläche, in der die Thäler der Else und Werre einerseits und das der Haase andererseits liegen. Diese letztere bildet die merkwürdige Bifurcation bei Gesmold, worauf Friedrich Hoffmann zuerst die Aufmerksamkeit der Geognosten und Geographen hingelenkt hat. Die Lagerung der Schichten im Wiehen-Gebirge ist einfach und regelmässig. Am südlichen Rande zieht ein von Ost gegen West an Breite abnehmendes Band von Lias. Die Erhebung besteht aus den Schichten des mittleren oder braunen Jura, und am nördlichen Abhange finden sich die obersten Schichten des Jura, die unter dem Namen der Portland- oder Kimmeridge-Schichten bekannt sind. Nur in der Nähe von Pr. Oldendorf und Lintorf bilden diese Schichten eine Mulde und einen Sattel, in welchem der braune Jura nochmals hervortritt und einen abgesonderten Bergrücken (Egge) bildet. Die Schichten des braunen Jura sind in neuerer Zeit vielfach untersucht worden, indem sie Eisenerze führen und vielfach aus Gesteinen bestehen, die einen ansehnlichen Gehalt von Eisen haben, ohne jedoch schmelzwürdig zu sein. Der Nordfuss des Wiehen-Gebirges erstreckt sich bis an die grosse Moor-Ebene, welche bis zur Nordsee reicht. Aus derselben erheben sich dem Gebirge parallel an einzelnen Stellen die Schichten des Wealdthons zur Oberfläche, welche ein schmales Flötz von Steinkohlen enthalten, wie bei Isenstädt, Fabbenstädt, Destel, Levern. Auch bei Bohm und Rahden sind diese Wealdthon-Schichten noch bekannt. Noch weiter nördlich erhebt sich der Hügelzug von Lehmförde ganz inselartig aus der wassergleichen Moorfläche mit den Gesteinen der weissen oberen Kreide. Der kleine Theil des Teutoburger-Waldes, welcher auf dieser Section dargestellt ist, bietet eine von dem Wiehen-Gebirge sehr abweichende

Zusammensetzung dar. Die Schichten sind darin steil aufgerichtet. Der Lias, noch mehr der braune Jura, tritt nur in einzelnen getrennten Partieen auf. Die Schichten des Portland sind gar nicht entwickelt. Der Wealdthon ist dagegen sehr verbreitet und enthält die wichtigen Steinkohlen-Flötze von Borglohe; derselbo überdeckt stellenweise den ganzen Jura, so dass er unmittelbar den Muschelkalk bedeckt. Auf den Wealdthon folgt nun unmittelbar der zusammenhangende Bergrücken des Hilssandsteins (oder des Neocom) und der Pläner, von welchen beiden unteren Gliedern der Kreide-Formation auf der Nordseite des Wiehen-Gebirges keine Spur zu finden ist. Die vorliegende Section ist die 17. dieser Karte, welche erschienen ist, und damit ist die Hälfte des Ganzen in den Händen des Publikums. Die allgemeinen Störungen dieses Jahres haben das Erscheinen einer grösseren Anzahl von Sectionen bisher verzögert. Es sind aber mehrere Sectionen, wie Aachen, Siegen, Tecklenburg, so vorbereitet, dass sie in nicht gar langer Zeit herauskommen werden.

Geh.-Rath Prof. Nöggerath entwickelt eine gedrängte Geschichte der Thierfährten oder Fusstapfen, welche seit etwas mehr als 30 Jahren nach und nach an vielen Orten in Nordamerica, England, Deutschland, Frankreich u. s. w. auf der Oberfläche von Gebirgsschichten, zuerst namentlich auf solchen der Trias-Formation (bunter Sandstein und Röth), dann aber auch in älteren Gebirgs-Formationen bis einschliesslich der silurischen Bildung und ebenfalls auf jüngeren Schichten in der Kreide-Formation, entdeckt worden sind. Der Vortragende legte zugleich eine Reihe von solchen Fusstapfen in natürlichen Exemplaren aus dem naturhistorischen Museum der Universität vor. Man hat diese verschiedenen Thierfährten nicht bloss in ihrer Entstehungsweise erklärt, sondern auch zahlreiche Bilder ihrer Gestalt gegeben. Sie stammen theils von grossen vierfüssigen Thieren, wahrscheinlich Reptilien, theils von Vögeln her, welche letzteren zum Theil eine sehr riesige Gestalt gehabt haben müssen, wie sich dies aus der bedeutenden Grösse der hinterlassenen Fährten ergibt. Die Fährten sind in Rücksicht ihrer Abweichungen der Formen mit Gattungs- und Species-Namen belegt worden; aber von den Thieren selbst kennt man nur allein die Gestalt ihrer

Sohlen-Eindrücke. Alle näheren Schlüsse über die vormalige Beschaffenheit dieser Thiere beruhen daher auf so geringfügigen Elementen, dass man sie unmöglich für durchgreifend richtig anerkennen kann. Es sind zwar auch später einige fragmentarische Thierknochen in der Trias-Formation aufgefunden worden, welche von Reptilien herrühren, denen man zur Bezeichnung ihres Zahnbaues den Namen Labyrinthodonten gegeben hat. Diese Knochen sollen nun von denjenigen Thieren herrühren, deren Fährten Chirotherium genannt worden sind. Auch diese Bestimmungen entbehren der völligen Zuverlässigkeit. Es ist sehr auffallend, dass man in den tertiären Formationen noch niemals Thierfährten aufgefunden hat, obgleich jene Bildungen gerade so sehr reich an Knochen und Säugethieren, Vögeln und Reptilien der verschiedensten Art sind. Lyell hat nachgewiesen, dass sich die Fusstapfen von Vögeln, selbst Eindrücke von Regentropfen, wie man deren auch aus den älteren Schichten kennt, noch gegenwärtig unter gewissen Umständen nicht bloss auf der Oberfläche von thonig-sandigen Schichten, sondern selbst zwischen denselben bilden können. Er sah auf einem rothen Schlamme, den der Lorenz-Fluss in Nordamerica aus der Zerstörung der ihn begrenzenden Sandsteinfelsen zur Fluthzeit absetzt, die eingedrückten Fährten des sogenannten Sandpfeifers (Tringa minuta), der auch noch lebend in einer grossen Anzahl von Exemplaren auf dem in der Erhärtung begriffenen Schlamme herumlief, und ebenfalls die eingedrückten Spuren von Regentropfen, die einige Tage vorher gefallen waren. Dieser Schlamm trocknet nach und nach unter dem Einflusse der Sonnenwärme und bildet dann einen ziemlich festen regenerirten Sandstein, und weil sich nun bei einer neuen Flut eine neue Schlammschicht darauf absetzt, so müssen an ihrer unteren Seite reliefartig die Fusstapfen sich ausbilden. Als Lyell den so entstandenen neuen Sandstein nach seiner dünnen Schieferung abblätterte, fand er wirklich die früher gebildeten Vogelfährten- und Regentropfen-Spuren auf den schieferigen Platten ganz in der Weise wie die gleichen Erscheinungen auf älteren Schichten.

Desnoyers brachte in der Sitzung der Akademie der Wissenschaften zu Paris vom 11. Juli d. J. eine wichtige

Abhandlung ein, welche die bisher übrig gebliebene Lücke des Vorkommens von Thierfährten im tertiären Gebirge auf die interessanteste Weise ausfüllt. Nöggerath referirte ausführlich über den Inhalt dieser Abhandlung. Vor den Thoren von Paris, gerade in derjenigen Gebirgsbildung, welche seit 50 Jahren auf das eifrigste von Fachmännern untersucht worden ist, entdeckte Desnoyers auf den Schichten des tertiären Gypses, und zwar vorzüglich in dem Thale von Montmorency auf beiden Gehängen, die Fährten eines grossen Theiles der Säugethiere, Vögel und Reptilien, welche Cuvier und nach ihm noch Andere näher nach den in demselben Gypse vorgekommenen Knochen bestimmt haben. Die Fährten sind besonders auf denjenigen Schichten anzutreffen, welche die meisten Knochen enthalten; letztere sind darin selbst zuweilen an der Oberfläche sichtbar. In dem genannten Thale erkennt man vorzüglich diese Eindrücke in drei verschiedenen Niveau's der Gyps-Ablagerung. Desnoyers fand die charakteristischen Fährten von Säugethieren, namentlich der Anoplotherien und Palaeotherien von verschiedenen Arten und abweichender Grösse; die Fusstapfen von grossen Vögeln, wahrscheinlich derjenigen Gattung angehörig, von welcher man auch vor kurzer Zeit Knochen in demselben Gyps entdeckt hatte; ferner diejenigen von geschwänzten Reptilien und bei ihren Fusstapfen auch die Spuren der in der schlammigen Gyps-Ablagerung nachgeschleppten Schwänze; diejenigen von Land-, Sumpf- und Wasser-Schildkröten, deren eigenthümliche Fuss-Eindrücke nicht allein deutlich zu erkennen waren, sondern es zeigten sich selbst die Abdrücke der Bauchschilder und der gezähnelten Ränder der Panzer, entstanden bei dem Ausruhen dieser Thiere. Die meisten dieser Eindrücke waren so bestimmt und unzweifelhaft, dass die Deutung keinem Zweifel unterlag. Der Entdecker hat die Exemplare gesammelt und in dem naturhistorischen Museum zu Paris niedergelegt, um sie noch näher mit den Sohlen-Eindrücken von fossilen Thieren und von lebenden vergleichen zu können, und ladet die Freunde der Geologie und Palaeontologie ein, sich daselbst von dem interessanten Funde zu überzeugen.

Ferner referirte Geheimerrath Nöggerath über die im

Jahre 1857 in der Stadt Mainz auf dem sogenannten Thiermarkte beim Brunnen-Graben und bei weiter fortgesetzten Untersuchungen in einer Torf-Ablagerung in 29—30 Fuss Tiefe entdeckten römischen Alterthümer. Die Sache hat eine interessante geologische Seite, indem der Director des Vereins zur Erforschung rheinischer Geschichte und Alterthümer, Herr Dr. Jos. Wittmann in Mainz, nachgewiesen hat, dass in den ersten Jahrhunderten unserer Zeitrechnung ein Arm des Rheines durch die Stadt Mainz geflossen ist, in dessen Versumpfungen sich diese Torf-Ablagerung gebildet hatte. In der Schrift dieses Gelehrten: „Chronik der niedrigsten Wasserstände des Rheines vom Jahre 70 n. Chr. G. bis 1858, und Nachrichten über die im Jahre 1857—58 im Rheinbette von der Schweiz bis nach Holland zu Tage gekommenen Alterthümer und Merkwürdigkeiten u. s. w., Mainz 1859.“ (als besonderer Abdruck aus der „Zeitschrift des Vereins der rheinischen Geschichte und Alterthümer zu Mainz,“ zweiter Band, 1. u. 2. Heft) ist dieser Fund mehrfach, aber nur beiläufig erwähnt. Herr Dr. Wittmann hatte indessen die vorzügliche Gefälligkeit, ein von ihm verfasstes ausführliches Manuscript über diesen Gegenstand dem Vortragenden zur auszüglichen Benutzung zuzustellen. Das Wichtigste aus demselben theilte derselbe der Gesellschaft mit. Hier kann jedoch um so mehr nur einiges Allgemeine daraus erwähnt werden, als Herr Dr. Wittmann die Absicht hat, jenes Manuscript zu ediren. In dem Torfe fand sich vieles Lederwerk, ganze römische Sandalen, mancherlei Reste wollener Kleidungsstücke von sehr vollendeter Weberarbeit und feiner Wolle, römische Anticaglien der verschiedensten Art, Münzen u. s. w. Das Leder war sehr gut erhalten, ebenfalls die wollenen Zeuge, welche nur sämmtlich eine dunkle Farbe angenommen hatten. Die Münzen gingen in ihrem Alter nicht über das Jahr 137 n. Chr. hinaus und scheinen daher anzudeuten, dass um diese Zeit ihre Einhüllung in das Moor Statt gefunden hat. In dem Torfe sind die gewöhnlichen Torfpflanzen ganz gut bestimmbar, namentlich wurden erkannt: Birkenrinde, Haselnüsse, Wasserlinsen (Lemna major), und von Laubmoosen: Hypnum splendens, Hedwig, Hypnum tamariscinum Hedwig,

lutescens Hedw., Hypnum triquetrum Linné, Anomodon curtipendulum Hoocker et Taylor, Bryum binum Schreber, Mnium roseum Hedw., Mnium undulatum Hedw. Es fanden sich auch wohlerhaltene Weinreben, welche also Kunde geben von der frühen Wein-Cultur am Rhein; sie sind gewiss die ältesten Weinreben, welche man vom Rheine kennt. Das mainzer Museum bewahrt solche. Herr Dr. Wittmann hatte dem Vortragenden Exemplare der Torfpflanzen, auch dabei gefundene Hühner- und Taubenfedern und Proben jener Lederstücke und wollenen Zeuge, mitgetheilt, welche dieser der Versammlung vorlegte.

Professor Troschel sprach über die Mundtheile der Gattungen Natica und Sigaretus, die in letzterer Zeit den Gegenstand seiner Untersuchungen gebildet hatten. Sie besitzen einen vorstreckbaren Rüssel, der unter seinem Vorderende eine musculöse Saugplatte trägt und dadurch von allen übrigen Schnecken merkwürdig abweicht. Die Saugplatte mag dazu dienen, den Rüssel festzuheften, wenn diese Thiere die bekannten runden Löcher in Muschelschalen bohren, um das darin enthaltene Fleisch zu verzehren. Die beiden Kiefer bestehen aus nagelförmigen Chitinstückchen, deren Stiele so lang wie die Dicke der Kiefer und eng aneinandergedrängt sind, während die Köpfe einander theilweise decken und so den Kiefern eine festere Oberfläche verleihen. Die Zahnplatten auf der Zunge stehen in sieben Reihen, und sind so eigenthümlich gestaltet, dass man sie leicht als dieser Familie gehörig erkennen kann. Ihre Verschiedenheiten sind geeignet, die einzelnen Species zu unterscheiden; die Untergattungen dagegen, welche mehrfach in der Gattung Natica conchyliologisch zu bilden versucht sind, entsprechen keineswegs diesen Verschiedenheiten der Zunge, so dass sie durch diese Untersuchungen nicht bestätigt werden. Als interessante Thatsache konnte aber der Sprecher hervorheben, dass die abweichende Zungenbewaffnung mit voller Sicherheit die specifische Verschiedenheit der beiden Farben-Varietäten von Natica stercus muscarum nachweist, und dass also N. adspersa Mke in ihr specifisches Recht eingesetzt werden muss. Aehnlich verhält es sich mit N. consolidata, die man gewöhnlich als Varietät von N. clausa gehalten hat.

Prof. Troschel zeigte dann Holzstücke vom Dache des Poppelsdorfer Schlosses vor, die von den Larven des Cerambyx bajulus zerstört waren. Diese Thiere durchfressen sogar die Bleiplatten, mit denen das Holz in den Abflüssen überzogen ist, wie aus einem vorgelegten Stücke ersichtlich war, an dem man deutlich die durch die Kiefer ausgeführten Bisse erkennen konnte.

Dr. Lachmann sprach über die in Deutschland den Futterpflanzen schädlich gewordenen Arten Flachsseide oder Kleeseide, Cuscuta. Die schon den Alten als interessante Schmarotzer bekannten Pflanzen dieser Gattung sind besonders in neuerer Zeit durch Zerstörung des Klee's und der Luzerne schädlich geworden. So wird die Cuscuta schon in der Encyclopédie oeconomique, Yverdun 1770, als dem Klee sehr schädlich angeführt, in den Oekonomischen Nachrichten der patriotischen Gesellschaft in Schlesien 1778 als den Hülsenfrüchten. Im Jahre 1811 existirt schon eine besondere Maschine von Fellenberg, um den Kleesamen vom Grindsamen d. i. dem Samen der Flachsseide zu reinigen. Seitdem kehren besonders in dem dritten, dem fünften und dem jetzigen sechsten Jahrzehend dieses Jahrhunderts die Klagen über die grosse Schädlichkeit dieser Pflanze in den verschiedensten Gegenden Deutschlands und der Nachbarländer wieder. Meist wurden die Arten der Kleeseide nicht genauer beachtet, da erst Weihe die dem Lein schädliche Art als C. Epilinum von den beiden von Linné unterschiedenen Arten C. europaea und C. e. β Epithymum oder C. Epithymum L. Murray unterschied. Im Jahre 1840 erst unterschied Séringe (Annales des sciences etc. de Lyon, III. p. 520) eine neue Art, die mit süd-americanischem Luzernesamen (Alfalfa) eingeschleppt sei, als C. suaveolens, die dann an verschiedenen Orten Deutschlands hin und wieder, doch stets nur für wenige Jahre auf Luzernefeldern schädlich gefunden ist (= C. hassiaca Pfler. = C. corymbosa Choisy non Ruiz et Pavon). Beobachtungen aus den letzten Jahren sind L. nicht bekannt geworden, es ist sicher eine eingeschleppte süd-americanische Art, die bei uns nicht Samen trägt und daher bald ausstirbt. — Babington unterschied 1843 in The Phytologist, II. p. 466 und 1844

in Annals and Mag. pag. 249 zwei neue Arten Cuscuta Trifolii und C. approximata, von denen jene dem Klee, diese dem Bokhara-Klee und der Luzerne schädlich sein sollte. C. approximata sei mit ostindischem Samen eingeführt und hat sich in Deutschland auch nur einmal bei Weilmünster auf Luzerne gezeigt (Rudio in Jahrbücher des Vereins für Naturkunde, Nassau 1851), ist nach L. also wohl als südliche, bei uns meist nicht reifende Art zu betrachten, wie denn auch Engelmann (in Systematic Arrangement of the species of the Genus Cuscuta 1859) sie als Varietät der südlichen C. planiflora Tenore auffasst. Cuscuta Trifolii Bab. ist auch in Deutschland häufig dem Klee und der Luzerne schädlich geworden, ja der grösste Theil des an genannten Pflanzen angerichteten Schadens möchte nach L. derselben zuzuschreiben sein; sie ist von der bei uns auf Ginster und Haide häufigen C. Epithymum so wenig verschieden, dass viele Botaniker sie desshalb als Varietät derselben ansehen zu dürfen glauben. Der Vortragende wies nun nach, dass diese Ansicht vollkommen gerechtfertigt sei, ja dass die C. Trifolii nicht einmal als beständige Varietät von C. Epithymum getrennt werden dürfe, sondern nur als üppiger entwickelte Form dieser Art angesehen werden müsse (wie dies auch Engelmann [l. c.] vermuthet). Lachmann fand nämlich nicht nur beide Pflanzen auf demselben Luzernefelde, und dann die rothgefärbte, schwächere C. Epithymum auf den Stoppeln, die üppigere, geilere, blasser gefärbte C. Trifolii auf den noch ungemähten Stellen, die ihr reichlichere Nahrung boten, sondern er fand die charakteristischen Blüthen-Formen der einen zum Theile an demselben Stengel wie die der anderen und Uebergänge aller Art zwischen beiden. Wo die Blüthenköpfe klein waren, aus wenigen Blüthen zusammengesetzt, da gehörten diese der breiteren stiellosen oder sehr kurz gestielten, überall gedrungeneren Form der rothen C. Epithymum an, wo auf üppigerer Nahrung die Stengel geiler wuchsen, waren die Blüthen die gestielten, langstreckigen, blassen, der s. g. C. Trifolii, in manchen Köpfen fanden sich beide vereinigt. Da sicher die weitaus grösste Zahl der Beobachtungen von einer dem Klee und der Luzerne schädlichen Flachsseide auf diese Art C. Epithymum (= C. minor)

zu beziehen sei so könnte man glauben, alle darüber gemachten Angaben (mit Ausnahme der C. suaveolens und approximata betreffenden) bezögen sich auf dieselbe, wenn nicht Regenhard in der Flora von Jena C. europaea auch als auf Luzerne vorkommend angäbe, und Koch (Thüringer Garten-Ztg. 1844. p. 17.) aus C. europ. zwei Arten gemacht hätte: C. Epitriphyllum und C. Epicnidea, die beide mit C. Epithymum nichts zu thun haben, und von denen jene auf Klee schädlich sein soll, während diese die gewöhnliche C. europaea wäre. Für die von Koch auf Klee gefundene Form ist die Identität mit C. europaea jetzt hinlänglich nachgewiesen, die nicht selten auf Wicken, Erbsen auch an Hopfen grossen Schaden anrichtet und in der mit C. Epitriphyllum identischen Form schon unter den Namen C. Viciae und C. Schkuhriana irrthümlich als neue Arten beschrieben wurde. Nach L. ist somit in den meisten Fällen C. Epithymum die schädliche, selten C. europaea und nur eingeschleppt C. suaveolens und C. approximata.

Prof. Albers theilte die Ergebnisse seiner Untersuchung des kolossalen, von der Prostata und Harnröhre ausgehenden, bei Hypospadiaeen vorkommenden Schlauches mit, den man oft als Uterus foemininus angesehen hat. Er wies nach, dass sowohl nach der Lage als nach der Form derselbe nicht als weibliches Organ angesehen werden dürfe, sondern für ein männliches Organ, für eine ungemein vergrösserte, aus der ersten Bildungszeit herrührende Vesicula prostatica gehalten werden müsse; dass also in dieser Form keine hermaphroditische, sondern eine verkümmerte Bildung des männlichen Geschlechts-Apparates vorliege. Die Verschiedenheit dieser kolossalen Vesicula prostatica von dem weiblichen Uterus, selbst in nicht entwickeltem Zustande, ward besonders an der weiblichen Cloakbildung nachgewiesen.

Medicinische Section.

Sitzung vom 14. Januar 1859.

Herr Prof. Naumann machte folgende Mittheilungen über den Scharlach: Nachdem im Frühjahre und im Sommer des Jahres 1858 sporadische, sehr vereinzelte und durchweg mild verlaufende Fälle von Scharlach in der Poliklinik vorgekommen waren, begann die Krankheit im October des vorigen Jahres einen ernsten Charakter anzunehmen, den sie auch bis gegen die Mitte des Sommers des Jahres 1859 behauptet hat. Während dieser Zeit liess sich nicht wohl von einer wirklichen Epidemie des Scharlachs sprechen (obgleich derselbe in mehreren benachbarten Dorfschaften wahrhaft epidemisch herrschte und dabei sehr mörderisch auftrat;) sondern die Krankheit trat nur in einer etwas mehr cumulirten Weise auf. Vom Anfange des Monates October an gerechnet, hatten sich neben dem Scharlach Exantheme gezeigt, die bald mehr der einfachen Roseola, bald den Formen der Rubeola ähnlich waren, zum Theil auch Uebergänge zur Urticaria wahrnehmen liessen. Alle diese Fälle verhielten sich sehr indifferent. Selten wurde dieser Ausschläge wegen Hülfe gesucht. Die meisten Kinder kamen mit schwachen, höchstens zwei- bis dreimal binnen 48 Stunden sich wiederholenden Fieberbewegungen, mit mässigem Bronchialkatarrh und Schnupfen, oder mit etwas hartnäckigerer Tonsillarbräune davon. Vom Anfange des Dezember an begannen die Masern, in stets ausgebildetern Formen, neben dem Scharlach, gleichzeitig in der nämlichen Familie sich zu behaupten. Es nimmt jetzt das Ansehen, als ob der Scharlach durch die Morbillen ganz verdrängt werden sollte.

In dem Zeitraume von etwa drei Monaten kamen nur 28 Scharlachfälle zur poliklinischen Behandlung, von denen 8 einen tödtlichen Ausgang nahmen. Die von der Krankheit befallenen Kinder lebten fast durchgängig unter den ungünstigsten Verhältnissen und bewohnten enge, dumpfige Zimmer. In vielen Fällen wurde erst spät, zu einer Zeit wo bereits der schlimmste Zustand eingetreten war, Hülfe

gesucht. Gerade in den schlimmsten Fällen war das Exanthem verhältnissmässig wenig ausgebildet, verschwand indessen selten gänzlich von der Haut. Es erschien dann in der Form von ausgedehnten, sehr hell gerötheten, daher nicht immer leicht zu erkennenden Flecken auf den Armen, dem Halse und der Brust. Die Temperaturerhöhung und Pulsbeschleunigung erreichten überhaupt selten den hohen Grad, durch welchen diese Symptome im heftigen Scharlach ausgezeichnet zu sein pflegen. Indessen wurden auch mehrere sehr charakteristische Fälle von Febris scarlatinosa sine exanthemate beobachtet, deren wahre Natur durch die später eintretende grosslappige Exfoliation der Epidermis und durch die bald erscheinenden hydropischen Zufälle ausser Zweifel gesetzt wurde.

In den gefährlichen Fällen erreichte die Tonsillarbräune schon frühzeitig einen intensiven Grad. Die Mandeln waren bald so stark geschwollen, dass sie den Isthmus faucium beinahe ganz versperrten und das Schlingen unmöglich machten. Die nämliche Infiltration, mittels einer röthlich gefärbten, klebrig anzufühlenden Flüssigkeit, hatte sich bald über das gesammte Bindegewebe des Halses und des Unterkiefers verbreitet, so dass enorme, das Gesicht bis zum Unkenntlichen entstellende Geschwulst entstehen konnte. Die Schleimhaut des Mundes und der Rachenhöhle war mit diphtheritischen Exsudationen bedeckt, welche bisweilen auch auf den Kehlkopf, seltener auf die Nasenhöhlen sich verbreiteten, und zur Bildnng der sogenannten Coryzâ scarlatinosa die Veranlassung geben. Wie ansehnlich unter solchen Umständen die Tonsillargeschwulst werden konnte, wurde durch einen Fall anschaulich gemacht, wo die zu gewaltigen Tumoren ausgedehnten Tonsillen durch Faserstoff mit einander verklebt waren, so dass sie durch das Messer von einander getrennt werden musten.

Diejenigen Fälle, welche unter Hirnsymptomen zum tödtlichen Ausgange geführt wurden, zeigten immer ansehnlichen Erguss in den Ventrikeln, theilweise mit Verdickung des Ependyma, oder vielmehr mit Auflagerungen auf demselben verbunden. Ausserdem zeigten sich die Merkmale von Meningitis der Convexität, wie der Basis; doch waren die letzteren viel ausgebildeter, liessen jedoch Granulationen in der

Pia vermissen. — Ein Kind, das bereits der Reconvalescenz nahe gerückt war, starb binnen wenigen Stunden an Oedema pulmonum acutissimum.

Die Behandlung bot wenig Bemerkungswerthes dar. Brechmittel, den Anfang gereicht, schienen der Krankheit eine günstige Wendung zu geben. Später, in den schlimmen und gefährlichen Fällen von Rachenentzündung versucht, versagten sie ihre Wirkung, selbst wenn sie in sehr grossen Dosen gereicht wurden. Die locale Behandlung mittelst der Kauterisation der geschwollenen, diphtheritisch belegten Stellen gab so wenig günstige Resultate wie die örtlichen Blutentziehungen. Kalomel, so wie das Ammonium carbonicum, nach verschiedenen Indicationen gereicht, liessen in den schlimmsten Fällen im Stiche. In den günstig verlaufenden Fällen hatte man sich, so weit es irgend möglich war, auf den Gebrauch der Saturationen, milder Purgirmittel und der ableitenden, besonders der Essigklystiere beschränkt.

Noch verdient angeführt zu werden, dass auch unter den Erwachsenen, die mit der Pflege der kranken Kinder sich beschäftigt hatten, und von denen der Scharlach bereits in früheren Lebensperioden überstanden war, manche eigenthümliche Erkrankungsformen vorkamen, welche dem Scharlach nicht ganz fremd zu sein schienen. Dieselben bestanden: in enormen Drüsenanschwellungen am Halse mit gleichzeitiger Infiltration des Bindegewebes, der Speicheldrüsen und der Tonsillen, — ferner in leichten Formen von Bright'scher Krankheit mit hydropischer Schwellung; — endlich in eiterndem Erysipel.

Dieser Darstellung schloss sich eine längere Discussion an, an welcher vorzüglich die Herren Kalt, Ungar, Albers, Zartmann, Kilian, Busch und Weber Antheil nahmen. Dieselben theilten die von ihnen über Scharlach und verwandte Exantheme in den letzten drei Monaten gemachten Erfahrungen mit.

Herr Geheimrath Kilian zeigte eine Reihe von Nabelsträngen vor, welche nach der Methode von Neugebauer präparirt und getrocknet worden waren und an welchen man ersehen konnte, dass das bisher als die festeste Norm bezeichnete Verhalten der beiden Nabelarterien mit ihren Windungen, nur als eine Regel angenommen werden darf, die

mancherlei und eben nicht seltenen Ausnahmen unterworfen ist. Diese beziehen sich eben so wohl auf den Numerus (obgleich die hier vorkommenden Abweichungen das Allerseltenste sind), wie auf die wechselseitige Stärke des Gefässrohres in seinem Gesammtverlaufe, die Geneigtheit zu Verengerungen, selbst bis zum äussersten Grade etc. etc. — Die dargebotenen Präparate gaben zu den einzelnen beregten Punkten den thatsächlichen Beleg.

Professor Busch theilt anknüpfend an die Mittheilungen der Herren Collegen über die bei Scharlach beobachteten diphteritischen Erscheinungen Einiges über verwandte in der chirurgischen Klinik beobachtete Krankheitsformen mit. Im verflossenen Sommer, während in der Stadt mehrfache Croupfälle vorkamen, wurden vom Lande zwei Patienten mit Hospitalbrand in die Klinik gebracht. In dem einen Falle wo eine kleine nach einem Stosse entstandene Excoriation auf der Tibia binnen 14 Tagen zu einem drei Zoll langen, die Hälfte der Breite des Unterschenkels einnehmenden, mit pulposen Massen bedeckten Geschwüre geworden; Fieber mit heftigem Durste, Schlaflosigkeit und nervöse Erregtheit begleiteten den rapiden Zerfall der Gewebe. In dem zweiten Falle war ein kleines Geschwür des Unterschenkels von der Diphteritis befallen worden, hatte rapide sowohl in Breite und Länge als auch nach der Tiefe hin zerstört und die Tibia in grösserer Ausdehnung blosgelegt. In beiden Fällen wurde der Stillstand des Zerstörungsprocesses durch mehrmalige energische Application des Glüheisens bewirkt. Im zweiten erfolgte die Heilung selbst erst langsam, wegen der Abstossung von Knochentheilen. Eigentlicher Hospitalbrand kam ausserdem weder in der Anstalt noch in der Stadt vor, dagegen waren jauchende Entzündungen unter Fascien und Periost häufig. Auch zeigte sich jene eigenthümliche Form von Phlegmone, welche keine Neigung zur Bildung von Abscessen hat, sondern eine pralle harte Anschwellung bildet, indem die Einlagerungen in das Bindegewebe zwischen die einzelnen Theile desselben infiltrirt sind. Diese Phlegmone steht sowohl wegen der Form, in welcher das entzündliche Product abgelagert ist, als auch wegen der Neigung der infiltrirten Gewebe zur Nekrose der Diphteritis der Schleimhäute am nächsten. Am

häufigsten kam diese Erkrankung nach Verwundungen des Halses, aber auch bei unverletzter Haut an anderen Körperstellen z. B. den Armen vor. Glücklicherweise endete kein einziger dieser Fälle tödtlich, während in den früheren Beobachtungen des Redners bei ähnlichen Anschwellungen am Halse mit gleicher brettartiger Härte häufig tödtlicher Ausgang durch Erstickung vorkam und zwar wahrscheinlich in Folge der Compression des Vagus, da bei den Sectionen keine wesentlichen Verengungen des Luftrohres gefunden wurden.

Bei der jetzt vorhandenen Scharlachepidemie wurden vielfache Anginen ausserdem aber auch einige Carbunkel beobachtet. Einer der letzteren bot ein sehr eigenthümliches Verhalten: er befand sich auf der Haut über dem Kreuzbeine eines 45jährigen Mannes, welcher zwei Tage vorher unter den Erscheinungen eines typhösen Fiebers erkrankt war. Die entzündliche Hautgeschwulst war in drei verschiedene Knoten getheilt; in jedem derselben bemerkte man einige von der Umgebung sowohl durch die dunklere Farbe als die grössere Härte auffallende apoplektische Heerde. Aehnliche Hämorrhagien fanden sich in der Umgebung der Carbunkel auf scheinbar sonst gesunder Haut. Beim weiteren Verlaufe schmolzen die drei Infiltrationen zu einer grossen zusammen, die Haut zwischen dem hämorrhagischen Herde infiltrirte sich ebenfalls, während Vorschübe auf der benachbarten Haut durch neue disseminirte Hämorrhagien stattfanden. — Am Tage der Aufnahme trat unter Fortbestand des typhösen Fiebers linksseitige Pleuritis ein, am folgenden wurde durch blutige Sputa und die auscultatorischen Phänomene lobuläre Pneumonie nachgewiesen. Trotz ausgiebiger Spaltung des Carbunkels am Tage der Aufnahme, trotz der innern Anwendung der Mineralsäure, welcher später Digitalis zugesetzt wurde, trat brandiger Zerfall der fortwährend wachsenden Anschwellung und Pleuritis mit Pneumonie auf der rechten Seite ein. Die Kräfte verfielen immer mehr und am siebenten Tage der Aufnahme, dem neunten der Erkrankung starb der Patient.

Bei der Section zeigte es sich noch deutlicher als man es während des Lebens beobachten konnte, dass der bran-

dige Zerfall des gewaltigen Carbunkels rings um die hämorrhagischen Knötchen stattgefunden hatte, so dass diese als nekrotische Keile von einem obliterirten Gefässe, im fauligen Gewebe hingen; wo sie schon abgestossen waren, wenn Löcher entstanden, welche eine keilförmige Gestalt besassen. Vollständige Analoga mit diesem Zustande fanden sich in den Lungen; denn hier hingen ebenfalls nekrotische Keile, welche aus hämorrhagischen Infarcten hervorgegangen waren, an obturirten Gefässen, während sie von der umgebenden Lungensubstanz demarkirt wurden.

Der übrige Sectionsbefund bot mit Ausnahme der starken Pleuritis nichts für die Krankheit wesentliches dar. Die Thromben in den Lungenarterien rührten wahrscheinlich von dem Brandherde her, für die Thromben in den Gefässen dieses liess sich aber kein Herd auffinden, von welchem sie eingewandert waren. Zu bemerken wäre allenfalls noch, dass soweit überhaupt eine negative Nachweisung möglich ist, der Patient mit thierischen Giften nicht in Berührung gekommen war.

Sitzung vom 10. März 1859.

Geh. Rath Kilian zeigte das frische Herz eines neugeborenen Kindes, welches nur wenige Minuten gelebt hatte, vor. An diesem Präparate konnte in vollständiger Evidenz die Richtigkeit der Sabatier'schen Circulations-Darstellung, die unter dem Namen der Circulation du sang en forme de huit-de-chiffre bekannt ist, dargelegt werden. — Der Redner hat bereits vor mehr als 33 Jahren in seiner Schrift „Ueber den Kreislauf des Blutes im Kinde etc. Carlsruhe 1826, 4.“ die Richtigkeit dieser Lehre nachgewiesen und freute sich an einem Präparate, dessen Gleichen wahrscheinlich nicht zu den grossen Seltenheiten gehört, die Unantastbarkeit der Lehre des obigen tüchtigen anatomischen Forschers erläutern zu können. Das Präparat zeigte den entscheidenden Sachverhalt zwar nicht in jener vollendetsten Ausprägung wie das von Steidele in seiner Sammlung chirurgischer Beobachtungen etc. Bd. II. p. 114—116 beschriebene, dennoch aber ganz annähernd so. Steidele sah ein vollkommen

gut gebildetes Kind, welches bald nach der Geburt verschied, wo die Aorta, wie gewöhnlich aus dem linken Ventrikel entsprang, sich aber nur zu dem Kopfe und den oberen Extremitäten vertheilte, während die ebenfalls ganz normal entstehende Lungenarterie sich, nach Abgabe zweier kleineren Aeste für die Lungen, als absteigende Aorta fortsetzte, ohne auch nur im Mindesten mit der aufsteigenden zu communiciren. Nahezu Aehnliches zeigte das in der heutigen Sitzung vorgelegte Kinderherz: unmittelbar nachdem vom sogenannten Arcus Aortae (der beim Neugeborenen gar nicht diesen Namen verdient) die A. subclavia sinistra abgegangen war, verengerte sich das Lumen der Aorta zu einem Minimum während die vollendet ausgebildete A. pulmonalis mit dem Duct. art. Botalli herantrat und als grosse, starke Aorta descendens weiter verlief. Es zeigte somit dieses Präparat fast eben so handgreiflich wie das Steidele'sche, was sich auch vielfach anders nachweisen lässt, dass es während des Intrauterinallebens zwei Aorten giebt, eine cephalica, aus dem linken, und eine abdominalis, aus dem rechten Ventrikel kommend, die eine von einander getrennte, sich gegenseitig nicht beeinflussende Circulationsweise besitzen.

Prof. Busch theilt einen neuen Fall zum Belege dafür mit, dass wenn die Contractur einer Narbe ein Glied unbrauchbar macht, die Excision der Narbe und die Dehnung der Wundgranulationen an den geeigneten Stellen hinreicht, das Glied wieder brauchbar zu machen. Ein Kind von einem Jahre war mit der Hohlhand auf einen glühenden eisernen Ofen gefallen und hatte sich dadurch eine so starke Verbrennung zugezogen, dass die Haut ganz zerstört war und die Contractur der Narbe die vier Finger ausser dem Daumen vollständig in die Hohlhand schlug. Als das Kind aufgenommen wurde, waren die Finger so stark gebeugt, dass die Nägel derselben sich in die Hohlhand gruben und hier Excoriationen hervorgebracht hatten. Die Operation wurde so angestellt, das zuerst dem zweiten und fünften Finger gegenüber die Narbe in Form eines dreieckigen Lappens abgelöst wurde, damit nun mit Scheere und Pincette alles contrahirte Gewebe bis zu den Sehnenscheiden entfernt wer-

den konnte. Die hiernach vollständig extendirten Finger wurden an Schienen, die auf dem Handrücken lagen, befestigt, die Wunden mit Charpie bedeckt. Vom dritten Tage an wurden Handbäder genommen und jedesmal danach die Finger wieder gerade gestreckt. Nach drei Wochen wurde auch der dritte und vierte Finger operirt, und ungefähr nach 10 Wochen war die Heilung vollendet. Wie wir von dem behandelnden Arzte erfahren, macht die Mutter consequente Uebungen, so dass die Heilung bis jetzt eine vollständig dauernde ist.

Prof. C. O. Weber berichtet über einige seltenere ihm vorgekommene Operationsfälle. Der erste betraf ein angeborenes Enchondrom des Hodens bei einem 15 Monate alten Knaben H. K. aus Kettig. Bei der Geburt hatte der linke Hoden die Grösse eines Taubeneis; er war sehr langsam grösser geworden bis die Eltern sich vor 4 Wochen an einen renommirten Arzt in Coblenz wandten, der die Geschwulst punktirte. Es kam jedoch nur ein Tropfen klarer schleimiger Flüssigkeit heraus, und der Hoden erreichte in kurzer Zeit mehr als das Dreifache seines früheren Umfanges, wurde roth und schmerzhaft, und veranlasste die besorgten Eltern bei dem Vortragenden Hülfe zu suchen. Der Knabe wurde in das evangelische Hospital mit seiner Mutter aufgenommen. Die Geschwulst hatte jetzt die Grösse eines Gänseeis und zeigte an ihrem vorderen Umfange Fluctuation; war aber undurchscheinend; hinten fühlte man einen festen harten Körper. Am 23. Januar nahm Weber die Exstirpation des Hodens vor, gebrauchte jedoch die Vorsicht zunächst, wie bei der Hydrocele, bloss die tunica vaginalis zu spalten, wobei keine Flüssigkeit ausfloss. Der sodann nach vorheriger Isolirung und Durchschneidung des Samenstrangs und Unterbindung der Gefässe desselben extirpirte Hode war vollkommen entartet. Innerhalb der tunica albuginea befand sich ein grosser Abscess, der dicken Eiter mit fettig entarteten Knorpelzellen in grosser Menge enthielt, und die flockige und zerfallende Oberfläche des Gewächses umspülte. An der vordern Wand der Albuginea fand sich noch fettig degenerirtes Knorpelgewebe. Der Rest der Geschwulst von der Grösse eines Hühnereis war im wesentlichen Enchondrom;

gegen die Oberfläche war dasselbe in fettiger Entartung begriffen; weiter in der Tiefe waren noch vollkommen milchweisse Knorpelmassen mit hyaliner Grundsubstanz, diese umschlossen ein unregelmässiges durch Verknöcherung des Knorpels entstandenes Knochenskelett und gingen zum Theil in röthliches weicheres Knorpelgewebe über, in welches zahlreiche Pigmentmassen eingelagert waren. Das Pigment lag theils innerhalb der Zellen, theils in der Grundsubstanz. Vom Hoden selbst war so wenig wie vom Nebenhoden eine Spur mehr zu finden. Der Fall ist bemerkenswerth einmal wegen des Angeborenseins. In der Literatur ist die frühste Zeit in welcher man Enchondrom bis jetzt sah ein Enchondrom in der Excavatio rectouterina bei einem 1½jährigen Mädchen (cfr. Range diss. Hal.), vielleicht war dasselbe ebenfalls angeboren. Ferner auch das Vorkommen von Pigment, welches ebenfalls bis jetzt noch nicht in Enchondromen gesehen wurde. Und endlich durch die in Folge der Punction eingeleitete Fettmetamorphose, die zu raschem Zerfalle führte und vielleicht die Vereiterung der ganzen Geschwulst hätte bedingen können. Freilich wäre einer der derberen und besonders der verknöcherte Theil der Geschwulst zurückgeblieben. Es giebt diese Beobachtung einen neuen Beweis, dass die Probepunction eine keineswegs gleichgültige Operation ist, die man immer nur mit Vorsicht und kurz vor der Exstirpation unternehmen sollte. Das Kind verliess am 16. Febr. ganz geheilt das Hospital obwohl die Heilung durch ein dazwischentretendes leicht verlaufendes Scharlachfieber verzögert wurde, und ist bis jetzt gesund geblieben.

Der zweite Fall betraf eine narbige Verwachsung des Vorderarms mit dem Oberarme in Folge von Verbrennung. Eine 32jahrige Dame Frau O. aus Aachen hatte vor 4 Jahren das Unglück, dass ihre Kleider am Ofen Feuer fingen; um ihre auf sie zueilenden Kinder nicht zu verbrennen eilte sie auf die Strasse. Ein Vorübergehender hatte die Geistesgegenwart sie auf die Erde und seinen Rock über sie zu werfen, wodurch das Feuer gelöscht wurde. Beide Arme waren an der Beugeseite bis an die Achseln, von hier aus die Schultern und der Hals, die vordere Seite der Beine und des Unterleibes in verschiedenen Graden verbrannt.

Besonders an der Ellenbeuge des rechten Arms war die Haut vollkommen verkohlt und die Muskeln einer langen Eiterung unterworfen. Es stellte sich eine Narbencontractur ein, welche nach und nach so weit ging, dass der Arm in einem spitzen Winkel zum Oberarme stand und da die Narbe einen festen an der Innenseite des Arms hinauflaufenden und mit der Narbe über der Schulter zusammenhängenden Strang bildete, auch nur wenig elevirt werden konnte. Am 1. Nov. 1858 nahm Weber unter Assistenz des Herrn Dr. O. Lange die Operation vor, indem er nach Lostrennung der Narbe in Form eines V die Lösung und Exstirpation der subcutanen sehr derben Narbenstränge den Arm streckte, was vollkommen gelang und sodann zwei von der Seite entnommene breite Lappen zur Deckung der Ellenbeuge transplantirte, so dass diese vor Allem Bildung einer Längsnarbe in der Mitte verhüten sollten. Von dem einen Lappen wurde die Spitze brandig und der Vortragende musste sich um erneute Narbencontraction zu verhindern zur Dehnung der Granulationen entschliessen, welche auch ein vollkommen günstiges Resultat gab. (Der Vortragende hat die Kranke, welche zu einem Besuche ihrer Verwandten nach Bonn kam, am 17. Juni 1859 wieder gesehen und sich von der Dauer der Heilung überzeugt.)

Der dritte Fall war eine vollkommene knöcherne Anchylose beider Oberschenkel im Hüftgelenke, welche Weber durch Durchschneidung der Schenkelhälse zu heilen hoffte. Der Kranke ein 37jähriger Seidenweber aus Barmen, Fr. O., hatte dieselbe im Laufe von 9 Jahren unter den Erscheinungen einer chronisch-rheumatischen Hüftgelenkentzündung bekommen. Da er in einem stets feuchten Lokale arbeitete, so hatte er stark vornüber geneigt diese Stellung auch beibehalten, wenn er sich zu Bette legte weil ihm die Streckung der Beine sehr schmerzhaft war. So waren dieselben in äusserster Flexion verwachsen. Die Kniee standen vor der Brust, und der Kranke war genöthigt fast wie ein Vierfüsser, jedoch nur durch Beugung der Knie einher zu wandeln. Auch bei der Arbeit hinderten ihn die Beine vollständig. Da er dringend eine Beseitigung des Uebels wünschte, und die einzige mögliche Hülfe in der zuerst von

Rhea Barton dann von Rodgers glücklich ausgeführten Durchschneidung des Schenkelhalses bestand, so entschloss sich W. nach reichlicher Ueberlegung zumal der Kranke anscheinend übrigens gesund war, zu dieser Operation die er am 24. Febr. d. J. unter Assistenz der Herrn Dr. Leo und Dr. Fleischer zunächst am rechten Oberschenkel ausführte. Ein vorher an der Leiche gemachter Versuch hatte die Nothwendigkeit ergeben, einen schrägen Keil aus dem Schenkel, dessen Basis in die Rückseite des trochanter major, dessen Spitze über den trochanter minor fiel heraus zu sägen. In dieser Weise geschah es auch am Lebenden. Der Kranke überstand die Operation sehr gut, die übrigens mit vielen Schwierigkeiten verknüpft war, da W. sich mit einem einfachen $3^1/_2$ Zoll langen Längsschnitte an der äussern Seite des Trochanter major begnügt hatte. Nach demselben wurde der Schenkel gestreckt und durch einen Extensionsgurt über dem Knie, der Kranke durch einen Beckengurt und durch Achselriemen am Bette befestigt und durch Spreukissen überall gestützt. Die Eiterung blieb sehr mässig. Alles schickte sich aufs Beste zur Heilung an. (Der Kranke ist indess später am 26. März an acutem Morbus Brightii gestorben, den er sich wahrscheinlich durch Erkältung auf einem Wasserkissen zuzog. Die Resection war auf dem Wege ungestörter Vernarbung, ja es hatte sich schon zwischen den beiden Knochenenden ein derber und fester Nebenstrang gebildet, während alle übrigen Theile mit den besten Granulationen bedeckt waren. Von einer Eitersenkung war keine Spur vorhanden.)

Correspondenzblatt

№ 1.

Einladung

zur Generalversammlung am 14. und 15. Juni d. J.

Die in Crefeld wohnenden Vereinsmitglieder haben sich durch den Druck, welchen die augenblicklichen Zeitverhältnisse auf die Industrie ihrer Vaterstadt und Umgegend ausüben, zu dem Wunsche veranlasst gesehen, dass die diesjährige Generalversammlung des naturhistorischen Vereins an einem andern Orte gehalten und Crefeld unter günstigeren Zeitverhältnissen dazu gewählt werden möge. Der Erfüllung dieses Wunsches hat sich der unterzeichnete Vorstand nicht entziehen können. Um daher die diesjährige Generalversammlung nicht ganz ausfallen zu lassen, erlaubt sich der Vorstand die verehrlichen Herren Mitglieder des naturhistorischen Vereins der Preuss. Rheinlande und Westphalens einzuladen, sich zur 16. Generalversammlung am 14. und 15. Juni d. J. in Bonn gefälligst einfinden zu wollen.

Die anwesenden Mitglieder versammeln sich am 13., Abends 8 Uhr, im Gasthofe zum goldenen Stern zur Vorbesprechung.

Am 14. Vormittags 10 Uhr wird die erste Sitzung in der grossen Aula der Universität gehalten. Mittagessen um $2\frac{1}{2}$ Uhr im Gasthofe zum goldenen Stern. Nachmittags Besuch der naturhistorischen Sammlungen und des botanischen Gartens in Poppelsdorf. Am Abend Reunion der Mitglieder im Kley'schen Garten.

Am 15., Vormittags 9 Uhr, wird die zweite Sitzung ebenfalls in der grossen Aula der Universität gehalten. Um 12 Uhr 41 Minuten Fahrt nach Rolandseck, wo das Mittagessen eingenommen wird. Nachmittags Besuch des Siebengebirges.

Die verehrlichen Herren Mitglieder des Vereins werden hiermit dringend zu einem recht zahlreichen Besuche der General-Versammlung eingeladen.

Bonn, den 24. Mai 1859.

Der Vorstand

v. Dechen. Marquart. C. O. Weber.

Verzeichniss der Mitglieder

des naturhistorischen Vereins der preussischen Rheinlande und Westphalens.

(Am 1. Januar 1859.)

Beamte des Vereins.

Berghauptmann Dr. H. v. Dechen, Präsident.
Dr. L. C. Marquart, Vice-Präsident.
Prof. Dr. C. O. Weber, Secretär.
A. Henry, Rendant.

Sections-Directoren.

Für Zoologie: Prof. Dr. Förster, Lehrer an der Real-Schule in Aachen.
Für Botanik: Dr. Ph. Wirtgen, Lehrer an der höheren Stadt-Schule in Coblenz.
Prof. Dr. Karsch in Münster.
Für Mineralogie: Dr. J. Burkart, Oberbergrath in Bonn.

Bezirks-Vorsteher.

A. Rheinprovinz.

Für Cöln: M. Löhr, Apotheker in Cöln.
Für Coblenz: H. Weiland, Lehrer an der kgl. Gewerbeschule in Coblenz.
Für Düsseldorf: Dr. Fuhlrott, Oberlehrer in Elberfeld.
Für Aachen: Prof. Dr. A. Förster in Aachen.
Für Trier: Rosbach, Dr. in Trier.

B. Westphalen.

Für Arnsberg: Dr. v. d. Marck, Apotheker in Hamm.
Für Münster: Wilms, Medizinalassessor, Apotheker in Münster.
Für Minden: Everken, Staatsanwalt in Paderborn.

Ehrenmitglieder.

v. Bethmann-Hollweg, Staatsminister der geistl. Unterrichts- und Medicinalangelegenheiten Excellenz, in Berlin.
v. Beust, Graf, Wirkl. Geh. Rath, Oberberghauptmann in Berlin † gest. 1859.
Blasius, Dr., Prof. in Braunschweig.
v. Bönninghausen, Reg.-Rath in Münster.
Braun, Alexander, Dr., Prof. in Berlin.
Döll, Ober-Bibliothekar in Carlsruhe.
Ehrenberg, Dr., Prof. in Berlin.
Fresenius, Dr. in Frankfurt.
Fürnrohr, Dr., Prof. in Regensburg.
Göppert, Dr., Prof., Geh. Med.-Rath in Breslau.
Heer, O., Dr., Prof. in Zürich.
Hinterhuber, R., Apotheker in Mondsee.
Hornung, Apotheker in Aschersleben.
v. Humboldt, Alex., Wirkl. Geh.-Rath in Berlin, gest. †
Kilian, Prof. in Mannheim.
Kirschleger, Dr. in Strassburg.
Kölliker, Prof. in Würzburg.
de Koningk, Dr., Prof. in Lüttich.
Libert, Fräulein A., in Malmedy.
Löw, C. A., Dr., Grossherzogl. Bad. Oberhofgerichts-Kanzleirath in Mannheim.
v. Massenbach, Reg.-Präsident in Düsseldorf.
Max, Prinz zu Wied in Neuwied.
Miquel, Dr., Prof. in Amsterdam.
Schönheit, Pfarrer in Singen in Nassau.
Schultz, Dr. Med. in Deidesheim.
Schultz, Dr. Med. in Bitsch. Departement du Bas Rhin.
Schuttleworth, Präsident der naturh. Gesellschaft in Bern.
Seubert, Moritz, Dr., Prof. in Carlsruhe.
v. Siebold, Dr., Prof. in München.
Treviranus, L. B., Dr., Prof. in Bonn.
Valentin, Dr., Prof. in Bern.
Vanbeneden, Dr., Prof. in Löwen.

Ordentliche Mitglieder.

A. Regierungsbezirk Cöln.

Albers, J. F. A., Dr., Prof. in Bonn.
Althans, Ob. B. Ref. in Bonn.
D'Alquen, Dr., Arzt in Mülheim am Rhein.
Argelander, F. W. A., Dr., Prof. in Bonn.
Bachem, Appellationsgerichtsrath in Cöln.
Bailly, F. Victor, in Cöln, Pfeilstr. 22.

Bank, von der, Dr., Arzt in Zülpich.
Banning, Dr. in Bonn.
Barthels, Apotheker in Bonn.
Bauduin, M., Wundarzt und Geburtshelfer in Cöln.
Bauer, Lehrer an der Stadtschule in Gummersbach.
Bauer, Lehrer in Volberg bei Bensberg.
Baum, Lehrer in Harscheidt bei Nümbrecht.
Baumert, Dr., Prof. in Bonn.
Becker, Dr., Arzt in Bensberg.
Beer, A., Dr., Prof. in Bonn.
Bennert, E., Kaufmann in Cöln.
Bergemann, C, Dr., Prof. in Bonn.
Bergmann, Bergmeister in Brühl.
Bischof, G., Dr., Prof. u. Geh. Bergrath in Bonn.
de Berghes, Dr., Arzt in Honnef.
Blank, C. A., in Hager Hof bei Honnef.
Bleibtreu, G., Hüttenbesitzer in Ramersdorf bei Bonn.
Bleibtreu, H., Dr., Director des Bonner-Berg- und Hütten-Vereins in Pützchen.
Bluhme, Oberbergamts-Referendar in Bonn.
Bock, A., Oberförster in Bensberg.
Böcking, Ob. B. Rath a. D., in Bonn.
Bodenheim, Dr., Rentner in Bonn.
Brandt, F. W., Lehrer am Kadettenhaus in Bensberg.
Bräucker, Lehrer in Derschlag.
Bruch, Dr. in Cöln.
Bunsen, von, G., Dr., Gutsbesitzer in Burg-Rheindorf.
Burkart, Dr., Geh. Bergrath in Bonn.
Camphausen, wirkl. Geh.-Rath, Staatsminister a. D. in Cöln.
v. Carnap-Bornheim, Freiherr und Königl. Kammerherr zu Bornheim.
Cohen, Max, Kaufmann in Bonn.
Court, Baumeister in Siegburg.
v. Dechen, H., Dr., Berghauptmann in Bonn.
v. Dechen, General-Major a. D. in Cöln.
Deichmann, Commerzienrath in Cöln.
Deitenbach, Lehrer d. höh. Bürgersch. in Gummersbach.
Dernen, C., Goldarbeiter in Bonn.
Dick, Joh., Apotheker in Commern.
Dickert, Th., Conservator des Museums in Poppelsdorf.
Diergardt, F. H., in Bonn.
Dünkelberg, Apotheker in Bonn.
Eichhorn, Dr., Chemiker in Poppelsdorf.
Elven, Aug., Kaufmann in Cöln.
Elven, Jos., Kaufmann in Cöln.
Endemann, Haupt-Kassen-Rendant beim Königl. Oberbergamte zu Bonn.

Essingh, H. J., Kaufmann in Cöln.
Ewich, Dr., Arzt in Cöln.
Fingerhuth, Dr., Arzt in Esch bei Euskirchen.
Fischer, Dr., Rector d. höheren Bürgerschule in Gummersbach.
Fromm, J., Rentmeister und Forstverw. in Ehreshofen bei Overath.
v. Fürstenberg-Stammheim, Graf, Königl. Kammerherr in Stammheim.
Georgi, Carl, Buchdrucker in Bonn.
Gilbert, Inspector der Gesellschaft „Colonia" in Cöln.
Gogarten, Kaufmann in Radevormwald bei Bünderoth.
Goldfuss, Otto, in Bonn.
Gurlt, Ad., Dr. in Bonn.
Haass, J. B., Justizrath, Advocatanwalt in Cöln.
Hähner, Eisenbahndirector in Cöln.
Hagen, Fr., Kaufmann in Cöln.
Hagen, Theod., Bergexpektant in Ruppichteroth.
Hamecher, Kön. Preuss. Mediz.-Assessor, Apotheker in Cöln.
Hammerschmidt, Apotheker in Cöln.
Hartstein, Dr., Prof., Director des landwirthsch. Institutes zu Poppelsdorf.
Hartwich, Geh. Oberbaurath in Cöln.
Hasskarl, C., Dr. in Königswinter.
Haugh, Appellationsgerichtsrath in Cöln.
Hecker, C., Rentner in Bonn.
Heimann, J. B., Kaufmann in Bonn.
Heimann, J. M., Kaufmann in Cöln.
Hennes, W., Kaufmann und Bergverwalter in Ründeroth.
Henry, A., Kaufmann in Bonn.
Hertz, Dr., Arzt in Bonn.
Herweeg, Apotheker in Lechenich.
Heuser, Dan., Kaufmann in Gummersbach.
Heymann, Herm., Bergverwalter in Bonn.
Hollenberg, W., Pfarrer in Waldbroel.
Höller, Fr., Markscheider in Königswinter.
Hopmann, C., Dr., Advokat-Anwalt in Bonn.
Huberti, P. Fr., Rector des Progymnasiums in Siegburg.
Huland, G., Grubenrepräsentant und Bergwerksbesitzer in Pochwerk bei Derschlag.
Jeghers, E., Eisenhüttenbesitzer in Bonn.
Joest, Carl, in Cöln.
Joest, W., Kaufmann in Cöln.
Jung, Oberbergrath in Bonn.
Jung, W., Bergexpectant in Bonn.
Kalt, Dr., Arzt in Bonn.
Katz, L. A., Kaufmann in Bonn.
Katzfey, Dr., Gymnasialdirector in Münstereifel.

Kaufmann, L., Bürgermeister in Bonn.
Kilian, H. F., Dr., Prof., Geh. Medicinal-Rath in Bonn.
Kirchheim, C. A., Apotheker in Cöln.
Knipfer, Dr., Oberstabsarzt in Cöln.
Kolb, Lehrer in Gummersbach.
König, Dr., Arzt, Sanitätsrath in Cöln.
Königs, F. W., Fabrikbesitzer in Cöln.
Krantz, A., Dr. in Bonn.
Kreuser, Carl, Bergingenieur in Cöln.
Krewel, Jos., Bergwerksbesitzer in Bonn.
Krohn, A., Dr. in Bonn.
Kruse, J. F., Apotheker in Cöln.
Küster, Kreis-Baumeister in Gummersbach.
Kyllmann, G., Rentner in Bonn.
Langen, Emil, in Friedrich-Wilhelmshütte bei Siegburg.
Leiden, Damian, Kaufmann in Cöln.
Leo, Dr. in Bonn.
Leopold, Betriebsdirector in Cöln.
Löhnis, H., Gutsbesitzer in Bonn.
Löhr, M., Apotheker in Cöln.
Löwenthal, Ad., Fabrikant in Cöln, Glockengasse 12.
Mähler, Lehrer in Kotthausen bei Gummersbach.
Mallinkrodt, Bergbeflissener in Cöln.
Marcus, G., Buchhändler in Bonn.
Marder, Apotheker in Gummersbach.
Marquart, L. C., Dr., Chemiker in Bonn.
Mayer, F. J. C., Dr., Prof., Geh. Medizinalrath in Bonn.
Meyer, Dr. in Eitorf.
Meisen, Notar in Gummersbach.
Mendelssohn, Dr., Prof. in Bonn.
Merkens, Fr., Kaufmann in Cöln.
Merrem, Dr., Geh. Regierungs- und Medizinal-Rath in Cöln.
Merrem, Präsident des Landgerichts in Bonn.
Meurer, W., Kaufmann in Cöln.
Mevissen, Commercienrath und Director in Cöln.
Meyer, R., Bergexpectant in Cöln.
v. Minkwitz, Director der Cöln-Mindener Eisenbahn in Mülheim a. Rhein.
v. Möller, Reg.-Präsident in Cöln.
Morsbach, Instituts-Vorsteher in Bonn.
Mühlens, P. J., Kaufmann in Cöln.
Nacken, A., Dr., Advokat-Anwalt in Cöln.
Naumann, M., Dr., Geh. Med.-Rath, Prof. in Bonn.
Nöggerath, Dr., Prof., Geh. Bergrath in Bonn.
Oppenheim, Dr., Eisenbahndirector in Cöln.
Parow, Dr., Arzt in Bonn.
Peiter, Lehrer in Bonn.

Pellenz, Maschinen-Director in Cöln.
Pfaffenberger, Th., in Plittersdorf.
Poerting, C., Grubeningenieur in Bensberg.
Pollender, Dr., Arzt in Wipperfürth.
vom Rath, Gerhard, Dr. phil., Privatdocent in Bonn.
Richarz, D., Dr., Arzt in Endenich.
Richter, Apotheker in Cöln.
Ridder, Jos., Apotheker in Overbach.
v. Rigal-Grunland, Rentner in Godesberg.
v. Roehl, Premier-Lieutenant in Cöln.
Rolshoven, G., Gutsbesitzer in Steinbreche bei Bensberg.
v. Rönne, Handelspräsident a. D. in Bonn.
Rüssel, L. Jos., in Cöln.
v. Sandt, Landrath in Bonn.
Schaaffhausen, H., Dr., Professor in Bonn.
Schellen, Dr., Director der höh. Bürgerschule in Cöln.
Schmithals, W., Apotheker in Waldbröl.
Schmitt, J. B., Dr. philos. in Cöln.
Schmitt, H., Domänenrentmeister in Siegburg.
Schmitz, Gastwirth in Bonn.
Schnitzler, Commerzienrath in Bonn.
Schoppe, Apotheker in Siegburg.
Schultze, Lud., stud. phil. (aus Rostock) in Bonn.
Schumacher, H., Apotheker in Bornheim.
Schwarze, Oberberg-Rath in Bonn.
de Sinçay, St. Paul, Generaldirector in Cöln.
Sinning, Garten-Inspector in Poppelsdorf.
Sonnenburg, Gymnasiallehrer in Bonn.
Sopp, J., Dr., Chemiker in Bonn.
Stahl, H., Rentner in Bonn.
Stephinsky, F. M., Apotheker in Münstereifel.
Stoltenhoff, A. W., in Cöln.
Thilmany, Generalsecretär des landwirthschaftlichen Vereins in Bonn.
Troschel, Dr., Prof. in Bonn.
Uellenberg, R., Rentner in Bonn.
Ungar, Dr., Arzt in Bonn.
Voigt, P., Hauptmann und Lehrer im Kön. Kadettenhause in Bensberg.
Wachendorf, C., Bürgermeister in Bensberg.
Wachendorf, F., Kaufmann in Bergisch-Gladbach.
Wachendorf, Apotheker in Bonn.
Walter, G., Dr., Arzt in Euskirchen.
Weber, M. J., Dr., Prof. in Bonn.
Weber, C. O., Dr., Prof. in Bonn.
Wenborne, Instituts-Director in Bonn.
Wendelstadt, Director in Cöln.

Weniger, Carl Leop., Kaufmann in Cöln.
Weyhe, Landesökonomierath in Bonn.
Weyland, Lehrer in Waldbröl.
Wiesmann, A., Fabrikant in Bonn.
v. Wittgenstein, Präsident in Cöln.
Wolff, Heinr., Dr., Arzt, Geh. Sanitätsrath in Bonn.
Wolff, Jul., Dr., Arzt in Cöln.
Wolff, Sal., Dr. in Bonn.
Wrede, J. J., Apotheker in Cöln.
Wrede, Max, Apotheker in Bonn.
Wülffing, Landrath in Siegburg.
Wullenweber, J., in Neustadt bei Gummersbach.
Wutzer, C. W., Dr., Prof. u. Geh. Medizinal-Rath in Bonn.
Zartmann, Dr., Arzt in Bonn.
Zastrow, v., Berggeschworner in Commern.
Zintgraff, Markscheider in Bonn.

B. Regierungsbezirk Coblenz.

Althans, Oberbergrath in Sayner Hütte.
Arnoldi, C. W., Dr., Distriktsarzt in Winningen.
Arnoldi, Fr., Dr., Arzt in Altenkirchen.
Bach, Lehrer in Boppard.
Backhausen, Dr. in Nettehammer bei Neuwied.
Baedeker, C., Buchhändler in Coblenz.
Bärsch, Dr., Geh. Reg.-Rath in Coblenz.
Bartels, Pfarrer in Alterkülz bei Castellaun.
Berneys, Victor, Kaufmann in Coblenz.
Bischof, C., Dr., Chemiker in Kelterhaus bei Ehrenbreitstein.
Blank, Peter, Apotheker in Coblenz.
v. Bleuel, Freiherr, Fabrikbesitzer in Sayn.
Böcking, H. R., Hüttenbesitzer in Asbacher Hütte b. Kirn.
Böcking, K. E., Hüttenbesitzer in Gräfenbacher Hütte bei Kreuznach.
Bohn, Fr., Kaufmann in Coblenz.
Brahts, E. P., Kaufmann in Neuwied.
à Brassard, Lamb., Kaufmann in Linz.
Breithaupt, Dr., Oberstabsarzt in Coblenz.
Butzke, Rheinschifffahrts-Inspector in Coblenz.
Cuno, Eisenbahn-Bauinspector in Kreuznach.
Dannenberg, Hüttendirector in Stahlhütte bei Adenau.
Daub, Berggeschworner in Bonefeld bei Neuwied.
Dellmann, Gymnasiallehrer in Kreuznach.
Düber, K. Materialienverwalter in Saynerhütte.
v. Dücker, F. F., Tunnelbauinspektor in Kreuznach.
Duhr, Dr., Arzt in Coblenz.
Dunker, Berggeschworner in St. Goar.

Eberts, Oberförster in Castellaun.
Eichhorn, Landgerichtsrath in Coblenz.
Engels, J. J., Fabrikant in Erpel.
Engels, Fr., Oberhütteninspector in Saynerhütte.
Erlenmeyer, Dr., Arzt in Bendorf.
Eulenberg, Dr., Med.-Rath und Kreisphysikus in Coblenz.
Felthaus, Steuercontroleur in Wetzlar.
Fölsche, Abtheilungsbaumeister in Kirchen a. d. Sieg.
Gerhards, Grubenbesitzer in Tönisstein.
Gerlach, Berggeschworner in Hamm an der Sieg.
Godtschalck, Hauptmann in Linz am Rhein.
Goeres, Apotheker in Zell.
Grebe, Sektions-Ingenieur in St. Goar.
Happ, Apotheker in Mayen.
Hauchecorne, Berggeschworner in Mayen.
Hartmann, Apotheker in Ehrenbreitstein.
Heilermann, Dr., Director der Provinzial-Gewerbeschule in Coblenz.
Henckel, Oberlehrer in Neuwied.
Heusner, Dr., Arzt, Kreisphysikus in Boppard.
Hiepe, Wilh., Apotheker in Wetzlar.
Höffler, Regierungs- und Forstrath in Coblenz.
Hollenhorst, Fürstl. Bauinspector in Braunfels.
Hörder, Apotheker in Waldbreitbach.
Jaeger, Fr., jun., Verwalter in Hamm an der Sieg.
Jentsch, Kön. Consistorial-Secretär in Coblenz.
Jung, Fr. Wilh., Hüttenverwalter in Heinrichshütte bei Hamm a. d. Sieg.
Junker, Reg.-Baurath in Coblenz.
Kiefer, Landgerichtsrath in Coblenz.
Kirchgässer, F. C., Dr., Arzt in Coblenz.
Knod, Conrector in Trarbach.
Krämer, H., Apotheker in Kirchen.
Krieger, C., Kaufmann in Coblenz.
Lambert, Dr., Assistenzarzt im 8. Jägerbat. in Braunfels.
Layman, Dr., Arzt, Kreisphysikus in Simmern.
Liste, Berggeschworner in Unkel.
Lossen, Oberbergrath auf Concordiahütte bei Bendorf.
Ludovici, Herm., Fabrikbes. in Niederbiber bei Neuwied.
v. Marées, Kammerpräsident in Coblenz.
Meffert, P., Berginspector in Unkel.
v. Mengershausen, Gutsbesitzer in Hönningen.
Menzler, Berg- und Hüttendirector in Adenau.
Merttens, Arn., in Wissen an der Sieg.
Mischke, Hüttenmeister in Sayner-Hütte.
Mohr, Dr., Medicinalrath in Coblenz.
Moll, C., Dr., Arzt, Kreisphysikus in Andernach.

Nettsträter, Apotheker in Cochem.
Nobiling, Strombaudirector in Coblenz.
Nuppeney, E. J., Apotheker in Andernach.
Oberhinninghofen, Apotheker in Castellaun.
Olligschläger, Berggeschworner in Kirchen.
Petri, Dr., Badearzt der Kaltwasserheilanstalt zu Laubach.
Petry, L., Wiesenbaumeister in Neuwied.
Pfeiffer, A., Apotheker in Trarbach.
Piel, Cas., Kaufmann in Neuwied.
Polstorf, Apotheker in Kreuznach.
von Pommer-Esche, Oberpräs. d. Rheinprovinz in Coblenz.
Praetorius, Carl, Dr., Distriktsarzt in Alf an der Mosel.
Prieger, Dr., Geh. Sanitätsrath u. Kreisphysikus in Kreuznach.
Prieger, O., Dr., Arzt in Kreuznach.
Prieger, H., Dr. in Kreuznach.
Raffauf, Gutsbesitzer in Wolken bei Coblenz.
Reiter, Lehrer in Neuwied.
Remy, Alb., in Rasselstein bei Bendorf.
Remy, Herm., in Alf an der Mosel.
Remy, Moritz, Hüttenbesitzer in Bendorf.
Rhodius, Chr., Fabrikant in Linz.
Rhodius, Eng., Fabrikant in Linz.
Rhodius, G., in Linz.
Robert, Dr., Professor in Coblenz.
Rüttger, Dr., Gymnasiallehrer in Wetzlar.
Sack, Dr. med., Badearzt in Marienberg bei Boppard.
Schaeffer, Bergrath in Saynerhütte.
Schlickum, J., Apotheker in Winningen.
Schmidt, Joh., Berggeschw. in Daaden, Kr. Altenkirchen.
Schmidt, Kanzleidirector in Altenkirchen.
Schmitz, Wegebauinspector in Coblenz.
Schnoedt, Salinen-Dir. in Saline Münster bei Kreuznach.
Schöller, F. W., Bergbeamter in Neuwied.
Schulze, M., Materialist in Linz.
zu Solms-Laubach, Graf Reinhard, Generalmajor a. D. in Braunfels.
Stein, Th., Hüttenbesitzer in Kirchen.
Stephan, Oberkammerrath in Braunfels.
Susewind, Ferd., Hüttenbesitzer in Linz.
Susewind, Rechnungsrath in Saynerhütte.
Susewind, Fabrikant in Sayn.
Teschemacher, Dr., Arzt in Mayen.
Terlinden, Seminarlehrer in Neuwied.
Thraen, A., Apotheker in Neuwied.
Trautwein, Dr., Bade- und Brunnen-Arzt in Kreuznach.
Ulich, W., Hauptmann und Regierungssecretär in Coblenz.
de la Vigne, Dr., Arzt in Bendorf.

Voigtländer, R., Buchhändler in Kreuznach.
Waldschmidt, Posthalter in Wetzlar.
Wandesleben, Fr., in Stromberger-Hütte bei Bingerbrücke.
Weiland, Lehrer an der Gewerbeschule in Coblenz.
Weinkauff, H. C., in Kreuznach.
v. Weise, Hauptmann und Compagniechef in Wetzlar.
Wiepen, Dionys, Bergwerks-Director in Hönningen.
Wirtgen, Dr. phil., Lehrer in Coblenz.
Wollheim da Fonseca, H. J., Eisenbahnbaumeister in Hamm an der Sieg.
Wurzer, Dr., Arzt in Hammerstein.
Zeiler, Regierungsrath in Coblenz.
Zernentsch, Regierungsrath in Coblenz.

C. Regierungsbezirk Düsseldorf.

Königliche Regierung in Düsseldorf.
Andriessen, A., Oberlehrer in Rheidt.
Arntz, W., Dr., Arzt in Cleve.
Asteroth, E., Dr. in Düsseldorf.
Auffermann, J. T., Kaufmann in Barmen.
Augustin, F. W., Apotheker in Remscheid.
von Baerle, Apotheker in Düsseldorf.
Barthels, C., Kaufmann in Barmen.
Becker, G., Apotheker in Hüls bei Crefeld.
Behr, J., Baron v., Bergwerksbesitzer in Ruhrort.
Beindorf, Carl, Oberingenieur in Gutehoffnungshütte bei Sterkrade.
Bennerscheidt, Apotheker in Goch bei Cleve.
vom Berg, Apotheker in Hilden.
Bergrath, P. B., Dr., Arzt in Goch bei Cleve.
Besenbruch, Chr. Fr., in Elberfeld.
von Beughem, C., Bergwerks-Ingenieur in Essen.
Blass, Robert, in Elberfeld.
Böckmann, W., Lehrer in Elberfeld.
Böddinghaus, Heinr., in Elberfeld.
Böger, Dr., Regimentsarzt in Düsseldorf.
Bölling, Aug., Kaufmann in Barmen.
Bouterweck, Dr., Director des Gymnasiums in Elberfeld.
Brandhoff, Baumeister in Steele a. d. Ruhr.
Braselmann, J. E., Lehrer in Düsseldorf.
Bredt, Adolph, Kaufmann in Barmen.
Brewer, Special-Director der Ges. Vulkan in Düsseldorf.
Brisken, Dr., Arzt, Kreisphysikus in Elberfeld.
Broecking, Ed., Kaufmann in Elberfeld.
vom Bruck, Emil, in Crefeld.
Brügelmann, M., im Cromford bei Düsseldorf.

v. Carnap, P., Kaufmann in Elberfeld.
Cohnfeld von Velbert, in Crefeld.
Colsman, Otto, in Barmen.
Cornelius, Lehrer an der Realschule in Elberfeld.
Curtius, Fr., in Duisburg.
Custodis, Jos., Hofbaumeister in Düsseldorf.
Deus, F. D., Lehrer in Essenberg bei Homberg am Rhein.
Diergardt, Geh. Commerzienrath in Viersen.
Döring, Dr., Sanitätsrath in Remscheid.
Dost, Ingenieur-Hauptmann in Wesel.
Duhr, J., Oberlehrer an der Realschule in Düsseldorf.
v. Eicken, H. W., Hüttenbesitzer in Mülheim an der Ruhr.
Eisenlohr, H., Kaufmann in Barmen.
Elfes, C., Kaufmann in Uerdingen.
Emmel, Apothekenverwalter in Ruhrort.
Engelmann, Friedensrichter in Velbert.
Engels, C., Kaufmann in Barmen.
v. Eynern, Friedr., in Barmen.
v. Eynern, W., Kaufmann in Barmen.
Feldmann, W. A., Bergmeister a. D. ZecheAnna b. Altenessen.
Feuth, L., Apotheker in Geldern.
Fischer, Th., Dr., Oberlehrer in Elberfeld.
Flach, Apotheker in Kevelar.
v. Francq, Baron F., auf Schloss Dyck bei Neuss.
Fudikar, Hermann, in Elberfeld.
Fuhlrott, Dr., Oberlehrer an der Realschule in Elberfeld.
Gauhe, Jul., in Barmen.
Gottschalk, Jul., in Elberfeld.
Göring, Kaufmann in Düsseldorf.
Grave, C. E., Apotheker in Saarn bei Mülheim a. d. Ruhr.
Greef, Carl, in Barmen.
Greef, Eduard, Kaufmann in Barmen.
Greef-Bredt, P., Kaufmann in Barmen.
Grimm, Pfarrer in Ringenberg.
Grunenberg, Th., Director der Steinkohlenzeche Neu-Wesel in Mülheim a. d. Ruhr.
Guntermann, J. H., Mechanikus in Düsseldorf.
Haardt, C., Berggeschworner in Essen.
Haarhaus, J., in Elberfeld.
de Haen-Carstanjen, W., Kaufmann in Düsseldorf.
Haniel, H., Grubenbesitzer in Ruhrort.
Haniel, C., Grubenbesitzer in Ruhrort.
Haniel, Geheimer Commerzienrath in Ruhrort.
Haniel, Max, in Ruhrort.
Hasselkus, C. W., Kaufmann in Düsseldorf.
Hasselkus, Theod., in Barmen.
Hausmann, E., Bergmeister in Essen.

van Hees, G., Apotheker in Barmen.
Heiden, Chr., Baumeister in Barmen.
Heintzmann, Edmund, Kreisrichter in Essen.
Herminghausen, Carl, in Elberfeld.
Herminghausen, Dr. jur., Advokat-Anwalt in Elberfeld.
Herminghausen, Rob., in Elberfeld.
Herold, Ober-Bergrath in Essen.
Herrenkohl, F. G., Apotheker in Cleve.
Heuse, Bauinspector in Elberfeld.
Hillebrecht, Gartenarchitekt in Düsseldorf.
Hink, A., Wasserbauaufseher in Angerort bei Hückingen.
Hoddick, Dr., Arzt in Barmen.
Honigmann, E., Bergwerksdirector in Essen.
Hueck, H., Kaufmann in Duisburg.
Jäger, Apotheker in Elberfeld.
Jäger, Carl, in Unter-Barmen.
Janssen, G., Apotheker in Steele an der Ruhr.
Jellinghaus, F., Apotheker in Elberfeld.
Johanny, Ewald, Kaufmann in Hückeswagen.
Joly, A., in Schloss Heltorf bei Düsseldorf.
Jung, L. A., Kaufmann in Düsseldorf.
Kalker, Apotheker in Willich bei Crefeld.
Kamp, Director der Seidentrockenanstalt in Elberfeld.
Karthaus, C., Fabrikant in Barmen.
Kauerz, Dr., Arzt, Kreisphysikus in Kempen.
Keller, J. P., in Rauenthal bei Barmen.
Kesten, Fr., Civilingenieur in Düsseldorf.
Kind, A., Königl. Kreis-Baumeister in Essen.
Klingholz, Jul., in Ruhrort.
Klönne, L., Apotheker in Mülheim an der Ruhr
Knorsch, Advokat in Düsseldorf.
Köttgen, Gust., Maler in Düsseldorf.
Köttgen, Jul., in Langenberg.
Kühtze, Apotheker in Crefeld.
Kuhn, Wundarzt und Geburtshelfer in Elberfeld.
Lamers, Kaufmann in Düsseldorf.
Lehmann, W., Apotheker in Wupperfeld bei Barmen.
Leonhard, Dr., Arzt in Mülheim an der Ruhr.
von der Leyen-Blumersheim, Conrad, Freiherr, Rittergutsbesitzer in Haus Meer bei Crefeld.
Leysner, Landrath in Crefeld.
van Lipp, Apotheker in Cleve.
Lischke, K. E., Regierungs-Rath und Oberbürgermeister in Elberfeld.
Löbbecke, Apotheker in Duisburg.
Lose, L., Director der Seidencondition in Crefeld.
Lueg, Director in Sterkrade bei Oberhausen.

Matthes, E., in Duisburg.
Maubach, Pharmaceut in Süchteln.
May, A., Kaufmann in München-Gladbach.
Meisenburg, Dr., Arzt in Elberfeld.
Melbeck, Landrath in Solingen.
Mellinghoff, F. W., Apotheker in Mülheim an der Ruhr.
Mengel, Carl, Kaufmann in Barmen.
Menzel, Rob., Berggeschworner in Essen.
Meurs, Carl, in Beck bei Ruhrort.
Molineus, Eduard, in Barmen.
Molineus, Kaufmann in Barmen.
Möller, Jul., in Elberfeld.
Morian, Diedr., Gutsbesitzer in Neumühl bei Oberhausen.
Müller, Fr., Regierungs- und Baurath in Düsseldorf.
Müller, H., Apotheker in Düsseldorf, Bahnstr.
Müller, sen., Friedr., Kaufmann in Hückeswagen.
Mundt, Dr., Arzt in Duisburg.
Nauck, E., Dr., Director a. d. Prov.-Gewerbeschule in Crefeld.
Nebe, Apotheker in Düsseldorf.
Neunerdt, H., Apotheker in Mettmann.
Nieland, J. J., Dr., Geh. Sanitätsrath in Düsseldorf.
Niemann, Fr. L., in Horst bei Steele an der Ruhr.
Offenberg, Bergreferendar in Essen.
Osterroth, Fr., Kaufmann in Barmen.
Osterroth, Wilh., Kaufmann in Barmen.
v. Oven, L., in Düsseldorf.
Pagenstecher, Dr., Arzt in Elberfeld.
Peterson, Gust., Gutsbesitzer in Lennep.
Pfeiffer, Bürgermeister in Remscheid.
Pieper, F. W., in Mettmann.
Pieper, A., Dr. phil. in Rheydt.
Platzhoff, Fr., in Elberfeld.
Pliester, sen., H., Lehrer in Homberg bei Ruhrort.
Prinzen, W., Fabrikbesitzer in München-Gladbach.
Rasquinet, Grubendirector in Essen.
vom Rath, H., in Lauersfort bei Crefeld.
Riedel, C. G., Apotheker in Rheydt.
Ritz, Apotheker in Wesel.
Rubach, Wilh., Chemiker in Crefeld.
Rubens, Gustav, Kaufmann in Kronenberg.
Ruer, H., Apotheker in Düsseldorf.
Sachs, C., Director des Zinkwalzwerks in Oberhausen.
v. Salm-Dyck-Reifferscheidt, Fürst, auf Schloss Dyck bei Neuss.
Scherenberg, Fr., Rentmeister in Steele an der Ruhr.
Schimmelbusch, Hüttendirector im Hochdahl bei Erkrath.
Schlienkamp, Dr., Apotheker in Düsseldorf.

Schmeckebier, Lehrer an der Realschule in Elberfeld.
Schmidt, Friedr., in Barmen.
Schmidt, Joh., Kaufmann in Elberfeld.
Schmidt, P. L., Kaufmann in Elberfeld.
Schneider, J., Dr., Gymnasial-Oberlehrer in Emmerich.
Schöpping, C., Buchhändler in Düsseldorf.
Schrey, Lehrer an der Realschule in Solingen.
Schulte, Dr., Arzt in Ruhrort.
Schwalmius von der Linden, Kaufmann in Ruhrort.
Siebel, C., Kaufmann in Barmen.
Siebel, J., Kaufmann in Barmen.
Simons, M., Bergwerksbesitzer in Düsseldorf.
Simons, Moritz, in Elberfeld.
Simons, Walter, Kaufmann in Elberfeld.
Simons, Kaufmann in Elberfeld.
Sons, J. B., Haus Forst bei Opladen.
Stein, Fabrikbesitzer in Rheydt.
Stein, W., Kaufmann in Düsseldorf.
Stein, Bergexpectant in Rheydt.
Stollwerk, Lehrer in Uerdingen.
Strohn, W. E., Fabrikant in Düsseldorf.
v. Siebel, Geh. Reg.-Rath a. D., in Düsseldorf.
Thiele, Dr., Director der Realschule in Barmen.
Traut, Lehrer in Traar bei Uerdingen.
Traut, J. H., Kaufmann in Uerdingen.
Ulenberg, Wilhelm, in Elberfeld.
Urner, Herm., Dr., Arzt in Elberfeld.
Vorster, C., in Mülheim an der Ruhr.
Voss, Dr., Arzt in Steele.
Waldthausen, F. W., in Essen.
Waldthausen, M. W., in Essen.
Weber, Dr. phil., Apotheker in Düsseldorf.
Weerth, Julius, Haus Aar bei Wesel.
Weltin, Dr., Stabsarzt in Düsseldorf.
Werner, H. W., Regierungssecretär in Düsseldorf.
Werth, Joh. Wilh., Kaufmann in Barmen.
Wesenfeld, C. L., Kaufmann, Fabrikbesitzer in Barmen.
Westermann, A., Bergreferendar in Wesel.
Westhoff, C. F., Fabrikant in Düsseldorf.
Westphal, W., Apotheker in Düsseldorf.
Wetter, Apotheker in Düsseldorf.
Windscheid, Eisenbahn-Director in Düsseldorf.
Winnertz, Handelsger.-Präsident in Crefeld.
Wolde, A., Garten-Inspector in Cleve.
Wolff, Carl, in Elberfeld.
Zolling, G. A., Dr., Regimentsarzt a. D. in Düsseldorf.
Zur Nieden, Dr., Arzt in Langenberg.

D. Regierungsbezirk Aachen.

Baur, Bergmeister in Eschweiler-Pumpe.
Becker, Fr. Math., Apotheker in Eschweiler.
Beil, Regierungsrath in Aachen.
Beissel, Ignaz, in Aachen.
de Berghes, Carl, in Stolberg.
Bilharz, Bergreferendar in Herbesthal.
Bleissner, Dr. med., prakt. Arzt in Moresnet (Station Herbesthal).
Bölling, Friedensrichter in Aachen.
Braun, M., Bergwerksdirector in Altenberg bei Herbesthal.
Bromeis, Dr., Lehrer an der Gewerbeschule in Aachen.
Cöllen, Bergmeister in Düren.
Cohnen, C., Grubendirector in Bardenberg bei Aachen.
Cünzer, Eisenhüttenbesitzer in Eschweiler.
Debey, Dr., Arzt in Aachen.
Flade, A., Grubeninspector in Diepenlinchen bei Stolberg.
Förster, A., Prof. Dr., Lehrer in Aachen.
von der Goltz, Rittmeister in Stolberg.
Hahn, Dr., Arzt in Aachen.
Hasenclever, Dr., Generaldirector der Gesellschaft Rhenania in Aachen.
Heimbach, Laur., Apotheker in Eschweiler.
Heinemann, Apotheker in Aachen.
Honigmann, Bergmeister in Höngen bei Aachen.
Honigmann, L., Bergmeister a. D. in Höngen bei Aachen.
Huyssen, Bergamtsdirector in Düren.
Jancke, C., Stadt-Gärtner in Aachen.
Johag, Johann, Oeconom in Röhe bei Eschweiler.
Kaltenbach, J. H., Lehrer in Aachen.
Knoop, Ed., Apotheker in Montjoie.
Kobe, L. G., Grubendirector in Scheven bei Schleiden.
Kortum, W. Th., Dr., Arzt in Stolberg.
Kreuser, Hilar, Bergwerksbesitzer in Glehn bei Commern.
Kreuser, W., Grubenbesitzer in Mechernich bei Commern.
Kühlwetter, Regierungspräsident in Aachen.
Landsberg, E. Betriebsdirector in Stolberg.
Liebering, Berggeschworner in Herzogenrath.
Lynen, R., Hüttenbesitzer in Stolberg.
Mathée-Hoesch, Alex, Bergwerksbesitzer in Aachen.
Mayer, Ed., Oberförster in Langerweh bei Düren.
Monheim, V., Apotheker in Aachen.
Müller, Jos., Dr, Oberlehrer in Aachen.
Neukirch, Dr. med., Arzt in Mechernich bei Commern.
Pirrath, Ed., Bergwerksbesitzer in Roggendorf b. Gemünd.
Poensgen, Albert, Hüttenbesitzer in Mauel bei Gemünd.

Portz, Dr, Arzt in Aachen.
Reumont, Dr., Arzt in Aachen.
Römer, Lehrer an der Realschule in Düren.
Ruetz, Carl, Grubendirector auf der rothen Erde bei Aachen.
Schervier, Dr., Arzt in Aachen.
Schillings, Carl, Bürgermeister in Gürzenich.
Schillings-Englerth, Guts- und Bergwerksbesitzer in Gürzenich bei Düren.
Schöller, C., in Düren.
Schümmer, Special-Director in Klinkheide bei Aachen.
Seitz, Forst-Amts-Administrator in Forst bei Aachen.
Sieberger, Lehrer an der höheren Bürgerschule in Aachen.
Sinning, Bergmeister in Düren.
Startz, A. G., Kaufmann in Aachen.
Statz, Advokat in Aachen.
v. Steffens, Oberforstmeister in Eschweiler.
Stoltenhoff, Gustav, in Stolberg.
Stribeck, Specialdirector in Kohlscheid.
Till, Carl, Director der Concordiahütte in Eschweiler.
Venator, E., Ingenieur in Moresnet.
de Vaux in Aachen.
Vogt, Lehrer an der höheren Bürgerschule in Malmedy.
Voss, Bergmeister in Düren.
Wagner, Bergmeister in Düren.
Widmann, Bergwerks-Ingenieur in Stolberg.
Wings, Apotheker in Aachen.
Zander, Peter, Dr., Arzt in Eschweiler.

E. Regierungsbezirk Trier.

Bauer, A., Bergmeister in Saarbrücken.
Becker, Oberschichtmeister in Duttweiler bei Saarbr.
Bothe, Fr., Dr., Director der Gewerbeschule in Saarbrücken.
Bretz, Dr., Kreisphysikus in Prüm.
Busse, F., Obergeschworner in Wellesweiler b. Neunkirchen.
Cremer, B., Pfarrer und Landdechant in Hallschlag, Kr. Prüm.
Erdmenger, Gust., Bergwerksexpectant in Saarbrücken.
Fabricius, N., Bergassessor in Saarbrücken.
Goldenberg, F., Gymnasiallehrer in Saarbrücken.
Heim, A., Berggeschworner in Ensdorf bei Saarlouis.
Hoff, Reg.- und Baurath in Trier.
Honigmann, E, Bergmeister in Saarbrücken.
Ibach, Apotheker in Stadt Kyll.
Jordan, Hermann, Dr., Arzt in Saarbrücken.
van der Kall, J., Grubendirector in Völklingen bei Saarbrücken.
Kiefer, A., Apotheker in Saarbrücken.

König, Apotheker in Morbach bei Bernkastel.
Leist, Fr., Bergmeister in Saarbrücken.
Lichtenberger, C., Oberbuchhalter in Neunkirchen bei Ottweiler.
Ludwig, Ph. T., Communaloberförster in Dusemund bei Bernkastel.
Lüttke, A., Bergrath a. D. in Saarbrücken.
Marcus, Dr., Stabsarzt in Trier.
Mollingen, Kaufmann in Saarbrücken.
Müller, J., Obergeschworner in Louisenthal b. Saarbrücken.
Müller, Bauconducteur in Prüm.
Noeggerath, Lehrer d. math. Wissenschaften in Saarbrücken.
Pfaehler, Bergmeister in Saarbrücken.
Riegel, C. L., Dr., Apotheker in St. Wendel.
Rosbach, H., Dr., Arzt in Trier.
Schnur, J., Oberlehrer der höheren Bürgerschule in Trier.
Sello, L., Geh. Bergrath u. Bergamts-Dir. in Saarbrücken.
Stöck, W. J., Apotheker in Bernkastel.
Strassburger, R., Apotheker in Saarlouis.
Stumm, Carl, Eisenhüttenbesitzer in Neunkirchen.
Triboulet, Apotheker in Waxweiler bei Prüm.
Wiethaus, Regierungs- und Landrath in Bernkastel an der Mosel.
Wurringen, Apotheker in Trier.
Zix, Heinr., Bergexpectant in Saarbrücken.

F. Regierungsbezirk Minden.

Aschoff, Dr., Apotheker in Bielefeld.
Bansi, H., Kaufmann in Bielefeld.
Becker, Glashüttenbesitzer in Siebenstern bei Driburg.
Beckhaus, Pfarrer in Höxter.
Biermann, A., in Bielefeld.
Bischof, Bergrath und Salinendirector in Neusalzwerk.
Bolenius, Kaufmann in Bielefeld.
Bozi, Gust., Spinnerei Vorwärts bei Bielefeld.
Brandt, Gustav, in Vlotho.
Brentano, C., Hüttendirector in Willebadessen.
von dem Busche-Münch, Freiherr in Renkhausen bei Lübbecke.
Clostermeyr, Dr., Arzt in Neusalzwerk.
Consbruch, Dr., Regierungsrath in Minden.
Damm, Dr., Arzt in Salzkotten.
Delius, G., Commerzienrath in Böckel bei Bünde.
Engelhardt, Dr., Arzt in Paderborn.
Everken, Staats-Anwalt in Warburg.
Ferrari, A., Kaufmann in Paderborn.

Gerlach, Dr., Kreisphysikus in Paderborn.
Giese, R., Apotheker in Paderborn.
Gieseler, Pfarrer in Hüllhorst.
Glidt, H., Grubenbesitzer in Paderborn.
Gröne, Rendant in Vlotho.
Harten, F. O., in Minden.
Jüngst, Oberlehrer in Bielefeld.
Kaselowsky, F., Commissionsrath in Bielefeld.
Kopp, Regierungs- und Schulrath in Minden.
Kubale, D., Pharmaceut in Dillingen.
Küster, Buchdruckereibesitzer in Bielefeld.
Langwieler, W., Ingenieur in Paderborn.
Lehmann, Dr., Arzt in Rehme.
Michelis, Baumeister in Wiedenbrück.
v. Möller, F. W., Dr., Arzt in Rehme.
Möller, Fr., auf dem Kupferhammer bei Bielefeld.
Nölle, Fr., Apotheker in Schlüsselburg.
v. Oeynhausen, Fr., in Grevenberg bei Steinheim.
Ohly, A., Apotheker in Lübbecke.
Otto, Königl. Oekonomiecommissarius in Warburg.
Pieper, Dr. in Paderborn.
Rinteln, Cataster-Controleur in Lübbecke.
Rolf, A., Kaufmann in Bielefeld.
Rüther, Dr., Arzt, Kreisphysikus in Höxter.
Schülke, Bauführer in Scherfede.
Sillies, Maschinenmeister in Paderborn.
Sorns, Christ., Gutsbesitzer in Uebelgönne bei Warburg.
Steinmeister, Aug., Fabrikant in Bünde.
Stohlmann, Dr., Arzt in Gütersloh.
Tenge, C., auf Schloss Holte b. Bielefeld.
Tillmann, Baumeister in Paderborn.
Uffeln, Apotheker in Warburg.
Veltmann, Apotheker in Driburg.
Völkel, Dr. in Bielefeld.
Volmer, Bauunternehmer in Paderborn.
Waldecker, A., Kaufmann in Bielefeld.
Weingarten, Apotheker in Lübbecke.
Winterbach, Appellationsgerichtsrath in Paderborn.
Wittgenstein, E. A., Kaufmann in Bielefeld.

G. Regierungsbezirk Arnsberg.

Königliche Regierung in Arnsberg.
Hönigliches Bergamt in Siegen.
Königlich Märkisches Bergamt in Bochum.
Alberts, Berggeschw. a. D. und Grubendirector in Hörde.
Asbeck, Carl, in Hagen.

Baedeker, J., Buchhändler in Iserlohn.
Baedecker, Franz, Apotheker in Witten a. d. Ruhr
Baumler, Berggeschworner u. O.-B.-A.-Ref. in Dortmund.
Bardeleben, Dr., Director an der K. Gewerbeschule in Bochum.
Barth, Grubendirector in Gevelsberg.
Barth, Dr., Stabsarzt in Meschede.
von der Becke, G., Bergwerks- und Hüttenbesitzer in Hemer b. Iserlohn.
von der Becke, Bergmeister a. D. in Bochum.
von der Bercken, Bergrath in Bochum.
Berg, Aug., Bergwerks- und Hüttenbesitzer in Haardt bei Siegen.
Bergenthal, Wilhelm, Hüttenbesitzer in Wartstein.
Berger, C., in Witten.
Berger, jun., Carl, in Witten.
Berger, Wilh., Gutsbesitzer in Bommern bei Witten.
Berger, Berggeschworner in Hamm an der Lippe.
Bitter, Dr., Arzt in Unna.
Bocholtz, Graf, in Alme bei Brilon.
Bock, Gerichtsdirector a. D. in Hagen.
Bonzel, Bergwerksbesitzer in Olpe.
Börner, H., Kaufmann in Siegen.
von Borries, Oberförster in Bilstein.
van Braam, J., auf Haus Steinhausen bei Witten.
Brabänder, Bergmeister a. D. in Bochum.
v. Brand, A., Salinenverwalter in Neuwerk bei Werl.
Brand, Ambrosius, Fabrikant in Witten.
Brand, G., Fabrikant in Witten.
Brandt, Friedr., Bergexpectant in Dortmund.
Brandt, Wilh., Kaufmann und Fabrik. in Witten.
Bredenoll, Dr., Arzt in Erwitte.
Bremme, F. W., Fabrikant in Gevelsberg bei Hagen.
Brinkmann, Gust, Kaufmann in Witten.
Brölemann, Pastor in Hacheney bei Dortmund.
Brune, Salinenbesitzer in Höppe bei Werl.
Budde, Wilh., Postkassencontroleur in Arnsberg.
Buff, Berggeschworner in Meschede.
Butz, Buchhändler in Hagen.
Christel, G., Apotheker in Lippstadt.
Dahlhaus, Civilingenieur in Wetter a. d. Ruhr.
Deneke, Dr., Director der Gewerbeschule in Iserlohn.
Denninghoff, Fr., Apotheker in Schwelm.
v. Derschau, L., Bergexpectant in Dortmund.
v. Devivere, K., Freiherr, Oberförster in Glindfeld bei Medebach.
v. Diepold, Premierlieutenant a. D. in Dortmund.

Dobeneck, von, Grubendirector in Dortmund.
Dresler, III., J. H., Bergwerks- u. Hüttenbesitzer in Siegen.
Drevermann, Dr., Chemiker in Hörde.
Drevermann, H. W., Fabrikbes. in Enneperstrasse.
v. Droste zu Padberg, Freiherr, Landrath in Brilon.
Ebbinghaus, E., Betriebsdirector zu Haus Dudenroth b. Unna.
Ecker, Grubendirector in Dortmund.
Eichhoff, W., Oberförster in Hilchenbach.
Elbers, C., in Hagen.
v. Elverfeldt, Freiherr, in Martfeld bei Schwelm.
Emmerich, Ludw., Bergmeister in Siegen.
Endemann, Wilh., Kaufmann in Bochum.
Engelhardt, G., Grubendirector in Hattingen bei Bochum.
Erbsälzer-Colleg in Werl.
Erdmann, Berggeschworner u. O.-B.-A.-Ref. in Witten.
Essellen, Hofrath in Hamm.
Fechner, Fr. Wilh., Kaufmann in Dortmund.
Felthaus, C., Apotheker in Altena.
Fischer, Heinr., Kaufmann in Lüdenscheidt.
Fix, Seminarlehrer in Soest.
Florschütz, Pastor in Iserlohn.
Flues, Kreischirurg in Hagen.
Freusberg, Regierungs- und Landrath in Olpe.
v. Fürstenberg, Freiherr, Kön. Kammerherr in Eggeringhausen.
Gabriel, F., Hüttenbesitzer in Eslohe.
Gallus, Bergreferendar in Dortmund.
Gauwerky, Dr., Arzt in Soest.
Gerhardi, A., Dr., Arzt in Lüdenscheidt.
Gerstein, Rechtsanwalt in Hagen.
Gläser, Jac., Bergwerksbesitzer in Siegen.
Gläser, Leonhard, Bergwerksbesitzer in Siegen.
Graff, Apotheker in Siegen.
Gröning, Carl, Dr., Oberlehrer in Dortmund.
Grund, Salinendirector in Königsborn bei Unna.
Güthing, Tillm., in Eiserfeld.
Haarmann, J., Mühlenbesitzer in Witten.
Haedenkamp, Dr., Oberlehrer in Hamm.
Hambloch, Generaldirector in Lohe bei Kreuzthal.
Hammacher, sen., Wilh., in Dortmund.
Hammann, Ferd., Kaufmann in Dortmund.
Harkort, L., Premier-Lieutenant in Harkorten bei Haspe.
Harkort, R., Kaufmann in Hagen.
Harkort, P., in Scheda bei Wetter.
Heine, Th., Bergexpectant in Dortmund.
Heintzmann, Referendar in Weile bei Hattingen.
Heintzmann, Grubendirector in Bochum.

Hellmann, Dr., Kreisphysikus in Siegen.
Herberholz, Oberschichtmeister in Dortmund.
Hermann, Gruben- u. Gewerksbes. in Vorsterhausen b. Hamm.
Hesterberg, C., Kaufmann in Hagen.
v. d. Heyden-Rynsch, Otto, Gerichtsassessor in Dortmund.
v. d. Heyden-Rynsch, Herm., Gerichtsassessor in Dortmund.
Hildebrand, Dr., Prof. in Dortmund.
Hilgenstock, Daniel, Obersteiger in Hörde.
vom Hofe, Carl, Fabrikant in Lüdenscheidt.
Hokamp, W., Lehrer in Sassendorf.
v. Holzbrink, Landrath in Habbel bei Plettenburg.
v. Holzbrink, Landrath in Altena.
v. Holzbrink, L., in Haus Rhode bei Brügge an der Volmer.
v. Hövel, Fr., Freiherr, Rittergutsbesitzer in Herbeck b. Hagen.
v. Hövel, W., Grubenbesitzer in Dortmund.
v. Huene, A., Bergmeister in Siegen.
Humperdinck, Rechtsanwalt in Dortmund.
Hundt, Th., Bergmeister in Siegen.
Hupertz, Bergmeister in Bochum.
Hüser, Joseph, Bergmeister a. D. in Brilon.
Huth, Fr., Kaufmann in Hagen.
Hüttemann, Kaufmann in Dortmund.
Hüttenhein, Fr., Dr., in Hilchenbach bei Siegen.
Hüttenhein, Wilh., Kaufmann in Grevenbrück b. Bilstein.
Jung, Carl, Bergmeister in Siegen.
Jüttner, Ferd., Markscheider in Bochum.
Kaiser, C., Bergwerksverwalter in Witten.
Kamp, Herm., Hauptmann in Dortmund.
Kayser, Fr., Justizcommissar in Brilon.
Kerksick, Dr., Kreisphysikus in Hagen.
Kestermann, Gustav, Bergmeister in Siegen.
Kipp, Dr., Arzt in Unna.
Klein, Berg- und Hüttenwerksbesitzer in Siegen.
Klein, Pastor in Opherdicke.
Kliever, Assessor, Haus Brüninghausen bei Dortmund.
Klostermann, Dr., Arzt in Bochum.
Knipping, Lehrer in Crombach bei Siegen.
Kocher, J., Hüttendirector in Haspe bei Hagen.
König, Baumeister in Dortmund.
Koppe, Professor in Soest.
Koster, Dr., Arzt in Stadtberge.
Köttgen, Rector der höheren Bürgerschule in Schwelm.
Kreutz, Adolph, Bergwerks- und Hüttenbesitzer in Siegen.
Kreutz, Heinrich, Bergwerks- und Hüttenbesitzer in Olperhütte bei Olpe.
Kropff, Friedr., Hüttenbesitzer in Olsberg.
Krüper, A., Stadtrentmeister in Brilon.

Kuckes, Rector in Halver.
Kuntze, Ingenieur, Hombruch bei Dortmund.
Küper, Oberbergrath und Bergamtsdirector in Bochum.
Lehrkind, G., Kaufmann in Haspe bei Hagen.
Lentze, Justizrath in Soest.
Lentze, F. Fr., Hüttenbesitzer in Arnsberg.
Libeau, Apotheker in Hoerde bei Dortmund.
v. Lilien, Aug., in Werl.
v. Lilien, Adolph, Kammerherr in Werl.
v. Lilien, Egon, in Lahr bei Meuden.
Lind, Bergwerksdirector in Haus Brüninghausen b. Dortmund.
Lind, Obergeschworner in Dortmund.
List, Carl, Dr. in Hagen.
Löb, Gutsbesitzer in Caldenhof bei Hamm.
Lohage, A., Chemiker in Soolbald bei Unna.
Lohmann, Albert, in Witten.
Lohmann, Carl, Bergwerksbesitzer in Bommern b. Witten
Lohmann, Fr. W., in Altenvörde bei Vörde.
Lohmann, Friedr., Fabrik. in Witten.
Lohmann, Ferd., Kaufmann in Vörde.
Lorsbach, Bergamtsdirector in Siegen.
Lottner, Oberbergamtsreferendar in Bochum.
Lück, Ch., Bergexpectant in Siegen.
Luycken, G., Kreisgerichtsrath in Arnsberg.
Manger, E., Kreisrichter in Siegen.
Marenbach, Grubendirector in Siegen.
von der Marck, Gastwirth in Hamm.
von der Marck, Dr., Apotheker in Hamm.
Marx, A., Director in Heinrichshütte bei Hattingen.
Mayer, Eduard, Hauptm. und Domänenrath in Dortmund.
Menzler, Ernst, Berggeschworner in Siegen.
Meier, Heinrich, Grubendirector in Dortmund.
Meininghaus, August, Kaufmann in Dortmund.
Meininghaus, Herm., Kaufmann in Dortmund.
Metzmacher, Carl, Landtagsabgeordneter in Dortmund.
Morsbach, Dr., Arzt in Dortmund.
Müllensiefen, G., Fabrikant in Crengeldanz b. Witten.
Müller, Dr., H., Reallehrer in Lippstadt.
Müller, Apotheker in Arnsberg.
Müller, Aug., Kaufmann in Dortmund.
Müser, Dr. in Dortmund.
v. Oeynhausen, Berghauptmann in Dortmund.
v. Othegraven, Major a. D. in Bochum.
Overbeck, Jul., Kaufmann in Dortmund.
v. Pape, Egon, Freiherr, in Haus Loh bei Werl.
von Papen, Phil., Rittmeister in Werl.
Pieler, Oberlehrer in Arnsberg.

Pilgrim, C., Ober-B.-Amts-Referendar in Dortmund.
Posthoff, Apotheker in Siegen.
Potthoff, Dr., Arzt in Siegen.
v. Rappard, Lieutenant in Dortmund.
Rauschenbusch, Rechtsanwalt in Altena.
Rediker, Dr., Apotheker in Hamm.
Reincke, Dr., Arzt in Hagen.
v. Renesse, Berggeschworner, Oberbergamts-Referend. in Letmathe b. Iserlohn.
Rentzing, Dr., Betriebsdirector in Stadtberge.
Rhodius, Markscheider in Siegen.
Rockohl, W., Gymnasiallehrer in Dortmund.
Röder, O., Grubendirector in Dortmund.
Röder, Justizrath in Dortmund.
v. Rohr, Berggeschworner und O.-B.-A.-Ref. in Dortmund.
Rollmann, Pastor in Vörde.
Rüttgers, F. H., Kaufmann in Altenvörde.
Sack, Grubendirector in Sprockhövel.
Sasse, Dr., Arzt in Dortmund.
Schayer, Bankdirector in Dortmund.
Schleifenbaum, Friedr., Hüttenbesitzer in Reckhammer bei Siegen.
Schmid, Bergmeister in Bochum.
Schmidt, J. Daniel, in Sprockhövel.
Schmidt, Julius, Dr. in Witten.
Schmidt, Ernst Wilh., Berggeschworner in Müsen.
Schmidt, Bürgermeister in Hagen.
Schmitz, Steuercontroleur in Dortmund.
Schmöle, Gustav, Fabrikant in Menden.
Schmöle, Rudolph, Fabrikant in Menden.
Schnabel, Dr., Director der höheren Bürger- und Realschule in Siegen.
Schnelle, Caesar, Civilingenieur in Hagen.
Schrader, Rentmeister in Adolphsburg.
Schreiber, Dr., Arzt in Crombach bei Siegen.
Schulte, P. C., in Gevelsborg bei Schwelm.
Schulz, Ferdinand, Gerichtsassessor in Dortmund.
Schunk, Dr., Arzt, Kreisphysikus in Brilon.
Schwartz, W., Apotheker in Sprockhövel.
Schwarz, Alex., Dr., Lehrer an der höheren Bürgerschule in Siegen.
Seel, Grubendirector in Ramsbek.
Serlo, Oberbergrath in Dortmund.
v. Spankeren, Reg.-Präsident in Arnsberg.
v. Spee, Graf Rudolph, in Glindfeld bei Medebach.
Sporleder, Grubendirector in Dortmund.
Stahlschmidt, J. H., Gruben- und Hüttendirector in Hörde.

Sternberg, Kaufmann in Dortmund.
Stöhr, Salinenverwalter in Sassendorf.
Stöter, Carl, Dr., in Hülscheid bei Lüdenscheidt.
Strauss, Dr., Arzt in Brilon.
Stürmer, Forstmeister in Siegen.
Thomée, H., Kaufmann in Werdohl.
Tourneau, Kaufmann in Dortmund.
Trainer, C., Bergwerksdirector in Grüne bei Iserlohn.
Trappen, Alph. Cov., Ingenieur in Wetter a. d. Ruhr.
Trip, H., Apotheker in Camen.
Uhlendorff, L. W., Kaufmann in Hamm.
Ulrich, P., in Brilon.
Ulrich, Th, in Bredelar.
v. Untzer, Major a. D. in Dorneburg bei Hernebochum.
Utsch, Georg, Bergverwalter in Gosenbacher Metallhütte bei Siegen.
v. Velsen, Grubendirector in Dortmund.
Verhoeff, Apotheker in Soest.
Voigt, W., Oberlehrer in Dortmund.
Volkhart, Prediger und Rector in Bochum.
Voswinkel, A., in Hagen.
Wagner, Otto, Ingenieur, Harkort'sche Maschinenfabrik bei Dortmund.
Weierstrass, Salzfactor und Salinenverwalter in Westernkotten bei Erwitte.
Weismüller, Director der Westphaliahütte zu Lünen bei Dortmund.
Westermann, Kreisbaumeister in Meschede.
Wiesner, Geh. Bergrath in Dortmund.
Wirminghaus, G., Bergwerksbesitzer in Sprockhövel.
Wohlers, Oberbergrath in Dortmund.
Wuppermann, Ottilius, in Dortmund.
Wurmbach, Elias, Schichtmeister in Müsen.
Wurmbach, Joh Heinr., Bergwerks- und Hüttenbesitzer in Winterbach bei Kreuzthal.
Wüster, Apotheker in Witten.
Zehme, Director der Gewerbeschule in Hagen.

H. Regierungsbezirk Münster.

Albers, Apotheker in Ibbenbühren.
Albers, Apotheker in Lengerich.
Arens, Dr. med., Medizinal-Assessor in Münster.
Aulike, Apotheker in Münster.
Buff, Oberbergrath und Bergamtsdirector in Ibbenbühren.
Cambresy, A., Bergwerksdirector in Ibbenbühren.
Carvacchi, Kurhess. Oberfinanzrath in Münster.

Crespel, Director der Friedrich-Wilhelms-Hütte in Gravenhorst bei Ibbenbühren.
Cruse, A., Dr. med. in Nottuln.
Dudenhausen, Apothcker in Recklinghausen.
v. Duesberg, Staatsminister u. Oberpräsid. in Münster, Excell.
Engelhardt, Berg-Inspector in Ibbenbühren.
Engelsing, Apotheker in Altenberge.
Geisler, Dr., Oberstabsarzt in Münster.
Göring, Geheimer Ober-Finanzrath und Provincial-Steuerdirector in Münster.
Griesemann, K. E., Regierungsrath in Münster.
Hackebram, Apotheker in Dülmen.
Heis, Ed., Dr., Prof. in Münster.
Hittorf, W. H., Dr., Prof. in Münster.
Hoffmann, Lehrer an der höheren Bürgerschule in Münster.
v. Holzbrink, Reg. Vice-Präsident in Münster.
Homann, Apotheker in Nottuln.
Horn, Apothcker in Drensteinfurth.
Hosius, Dr., Gymnasiallehrer in Münster.
Huly, Apotheker in Senden.
Karsch, Dr., Prof. in Münster.
v. Kitzing, Appellationsgerichtsrath in Münster.
Kluck, Baumeister in Münster.
Köne, Dr., Gymnasial-Oberlehrer in Münster.
König, Apotheker in Burgsteinfurt.
Koop, Apotheker in Ahaus.
Krauthausen, Apotheker in Münster.
Kysaeus, Lehrer an der höheren Bürgerschule in Burgsteinfurt.
Lahm, Reg.- und Schulrath in Münster.
v. Landsberg-Steinfurt, Freiherr in Drensteinfurth.
Lauff, Gymnasial-Oberlehrer in Münster.
Münch, Director der Gewerbeschule in Münster.
Nübel, Dr., Arzt in Münster.
v. Olfers, F., Banquier in Münster.
Osthoff, Kaufmann in Münster.
v. Raesfeld, Dr., Arzt in Dorsten.
Raters, A., Salinen-Inspector auf Saline Gottesgabe bei Rheine an der Ems.
Redaction der landwirthschaftlichen Zeitung in Münster.
Richters, G., Apotheker in Coesfeld.
Riefenstahl, Dr., Medizinalrath in Münster.
Riefenstahl, Bergwerksexpectant in Münster.
Rottmann, Fr., in Münster.
v. Salm-Horstmar, Fürst, in Schloss Varlar b. Coesfeld.
Schildgen, Gymnasiallehrer in Münster.

Schlüter, Dr., Geh. Justizrath in Münster.
Schmidt, A. F., Postdirector in Münster.
Stahm, Taubstummenlehrer in Langenhorst b. Burgsteinfurt.
Stegehaus, Dr. in Senden.
Stiefe, Franz, Fabrikant in Münster.
Suffrian, Dr., Reg.- und Schulrath in Münster.
Tosse, E., Apotheker in Buer.
Unkenbold, Apotheker in Ahlen.
Weddige, Rechtsanwalt in Burgsteinfurt.
Weddige, Apotheker in Borken.
Welkner, C., Director der Prinz Rudolphs Eisenhütte in Dülmen.
v. Wendt-Crassenstein, Freiherr auf Crassenstein.
Werlitz, Dr., Oberstabsarzt in Münster.
Wiesmann, Dr., Sanitätsrath und Kreisphysikus in Dülmen.
Wilms, Medizinal-Assessor und Apotheker in Münster.
Ziegler, Kreisrichter in Ahaus.

I. In den übrigen Provinzen Preussens.

Amelung, C. G., Bergamts-Director in Halberstadt.
Ascherson, Paul, Dr. in Berlin.
v. Auerswald, Staatsminister Excell. in Berlin.
Bahrdt, A. H., Dr., Gymnasial-Oberlehrer in Colberg (Pommern).
v. Bennigsen-Förder, Major in Berlin.
Bermann, Dr., Gymnasiallehrer in Stolp (Pommern).
Beyrich, Dr., Professor in Berlin (Ritterstr. 61).
Bischof, Salinendirector in Dürrenberg bei Merseburg.
v. d. Borne, Bergassessor in Berneuchen bei Neudamm (Neumark).
Budenberg, C. F., Fabrikbesitzer in Magdeburg.
Budge, Jul., Dr., Prof. in Greifswalde.
Busse, Bergmeister in Erfurt.
v. Carnall, Berghauptmann in Breslau.
Caspari, Dr., Professor in Königsberg.
Ewald, Dr., Akademiker in Berlin.
Fasbender, Dr., Oberlehrer in Thorn.
Förstemann, Prof. in Nordhausen.
von der Gröben, C., Graf, General der Cavallerie in Neudörfchen bei Marienwerder.
Grube, bot. Gärtner, in Sanssouci bei Potsdam.
v. Hövel, Berghauptmann in Halle.
Hübner, Geh. Oberbaurath in Berlin.
Keller, Oberbauinspector in Sigmaringen.
Knauth, Oberförster in Planken bei Neuhaldensleben (R.-B. Magdeburg).

Körfer, Berginspector in Lipine bei Schwientochlowitz.
Krabler, stud. med. in Greifswald.
Kranz, Julius, Bauinspector in Berlin.
Krug v. Nidda, Geh. Oberbergrath in Berlin.
v. Kummer, Geh. Bergrath in Breslau.
Lent, kgl. Eisenbahnbaumeister in Ratibor.
Lewald, Dr. med., Privatdocent in Breslau.
Martins, Geh. Ob.-Bergrath in Berlin.
Meigen, Dr., Lehrer an der Realschule in Marienburg in Preussen.
Mitscherlich, Dr., Geh. Med.-Rath und Prof. in Berlin.
Münter, J., Prof. in Greifswald.
v. Oriolla, Graf, General-Major in Berlin.
Richter, A., Gutsbesitzer in Schreitlacken bei Königsberg.
Römer, F., Dr., Professor in Breslau.
von Roenne, Bergamts-Ref. in Breslau.
Rose, G., Dr., Prof., Director des königl. Miner. Museums in Berlin.
Roth, J., Dr. in Berlin, Hafenplatz.
Rüdiger, Oberregierungsrath in Frankfurt a. d. O.
v. Schlabrendorf, Stanislas Graf, in Schlause b. Münsterberg (Schlesien).
Schönaich-Carolath, Prinz v., Bergamtsdirector in Tarnowitz (Schlesien).
von Sparre, Bergmeister in Eisleben.
Winkler, Intendanturrath in Berlin.
Zaddach, Prof. in Königsberg.

K. Ausserhalb Preussens.

Abich, Staatsrath und Akademiker in St. Petersburg.
Baruch, Dr., Arzt in Rhoden (Waldeck).
Bauer, Obergeschworner in Borgloh bei Osnabrück.
Bellinger, Apotheker in Rhoden (Waldeck).
Bergschule in Clausthal.
v. Binkhorst, Th., in Maestricht.
Böcking, G. A., Hüttenbesitzer in Abentheuer b. Birkenfeld.
Bödecker, Dr., Professor in Göttingen.
Brand, C., Dr., Chemiker in Buszkberg.
v. Brandis, Oberforstmeister in Darmstadt.
Castendyck, W., Director, Ither Hütte bei Halle an der Weser, Herzogth. Braunschweig.
Clauss, C., Berg- und Hüttendirector in Mannheim.
de Cock, Berg- und Hüttenbesitzer in Brüssel.
Creutzer, Apotheker in Forbach.
Dauber in Gandersheim, Herzogth. Braunschweig.
Dreves, F., Finanzrath in Arolsen.

Driessen, H., Apotheker in Maseyck (Belgien).
Eberwein, Obergärtner in St. Petersburg.
Fief, Ph., Spezialdirector in Hachenburg.
Fromberg, Rentner in Arnheim.
Frorath, Bernh., Director zu Nievernerhütte b. Ems.
Gergens, Dr., Arzt in Mainz.
Goschler, ingénieur directeur in Bruxelles 50 rue Belliard.
Greve, Dr., Landesthierarzt in Birkenfeld.
Grote, Director in Utrecht.
Gümbel, C. W., Kön. baier. Bergmeister in München.
Hartung, Georg, in Heidelberg.
Haupt, Dr., Inspector in Bamberg.
Hergt, Apotheker in Hadamar (Nassau).
Heusler, Fr., in Dillenburg (Nassau).
Hoppe, Dr., Prof. in Basel.
Kemper, Rud., Dr., Apotheker in Osnabrück.
v. Klippstein, Dr., Prof. in Giessen.
Koch, Carl, Hüttenbesitzer in Dillenburg (Nassau).
Krämer, F., Eisenhüttenbesitzer in St. Ingbert (Rheinbaiern).
Krämer, H., Eisenhüttenbesitzer in St. Ingbert.
Kreusler, Dr., Geh. Hofrath in Arolsen.
Kümmel, Fr., Apotheker in Corbach (Waldeck).
Kunkell, Fr., Apotheker in Corbach.
Labry, H., Bergwerksdirector in Maestricht.
Leunis, Joh., Professor am Johanneum in Hildesheim.
Linhoff, A., in Arolsen.
Mencke, Th., Dr., Geh. Hofrath in Pyrmont.
Reiss, Stud. in Mannheim.
van Rey, A. J., Apotheker und Bürgermeister in Vaels (Holland).
Riedel, C., in Spanien.
v. Rössler, Fr., in Hanau.
Roth, Apotheker in Herstein bei Birkenfeld.
Sämann, L., in Paris.
Sandberger, G., Dr., in Wiesbaden.
Schaffner, Dr., Arzt in Herstein bei Birkenfeld.
Schmidt, J. A., Dr., Privatdocent in Heidelberg.
Scheuten, A., Rentner in Wiesbaden.
Schübler, Reallehrer in Bad Ems.
Schwarze, G., Grubendirector in München.
v. Strombeck, Hrzgl Kammerrath in Braunschweig.
v. Thielau, Finanzdirector in Braunschweig.
Tischbein, Oberförster in Herstein bei Birkenfeld.
Ubaghs, Casimir, Valkenburg bei Maestricht.
de Verneuil, E., in Paris, rue de la Madeleine 57.
Wagener, R., Oberförster in Falkenhagen, Fürstenth. Lippe.
Wagner, Carl, Privater in Bingen.

Wagner, H., Reudnitz b. Leipzig. Grenzgasse Nro. 31/84.
v. Wassenaer-Catwyk, Baron, Kgl. Niederl. Kammerherr in Ede.
Witting jun., Dr., Apotheker in Prag.
Zeuschner Prof. in Warschau.

Mitglieder, deren jetziger Aufenthaltsort unbekannt ist.

Althof, früher Bauinspector, vormals in Brauweiler.
Beyrich, Königl. Hütteninspector, v. in Lohe bei Kreuzthal.
Graef, Apotheker, v. in Trier.
v. Heister, Chef des Generalstabes, v. in Stettin.
Henschel, Dr., Arzt, v. in Ehrenbreitstein.
Hüsgen, Lehrer, v. in Cöln.
Malisart, Grubenbesitzer, v. in Siegen.
Mauve II., C., Berggeschworner, v. in Essen.
Morsbach, Bergwerksexpectant, v. in Bochum.
Mundt, Lieutenant, v. in Bensberg.
Rasche, W., Hüttendirector, v. in Witten. (Emlo).
Ruben, Bergverwalter v. in Olpe.
Schweitzer, A., Inspector, v. in Denklingen.
Simmersbach, Hüttendirector vorm. in Altenkunden.
Vahle, Gymnasiallehrer, v. in Attendorn.
Vüllers, A., Hüttendirector, v. in Porta.
Volmer, Bergexpectant, v. in Bochum.
v. Westarp, Graf, Kgl. Oberförster, v. in Bredelar.

Die Zahl der Ehrenmitglieder beträgt . . .		32
Die Zahl der ordentlichen Mitglieder:		
im Regierungsbezirk	Cöln	200
» »	Coblenz	130
» »	Düsseldorf . . .	214
» »	Aachen	69
» »	Trier	38
» »	Minden	57
» »	Arnsberg . . .	261
» »	Münster	65
In den übrigen Provinzen Preussens . . .		46
Ausserhalb Preussens		66
Aufenthalt unbekannt		18
		1196.

Seit dem 1. Januar 1859 sind folgende Mitglieder neu hinzugetreten:

1. Herr Laspeyres, Hugo, Bergexpectant in Bonn.
2. „ v. Fricken, Wilh., Lehrer am Progymnasium in Vreden.
3. „ Gerecke, Zahnarzt in Münster.
4. „ Brünninghaus, Carl, Kaufmann in Barmen.
5. „ v. d. Mühlen, H. A., Kaufmann in Elberfeld.
6. „ v. Pommer-Esche, Ober-Präsident der Rheinprovinz, in Coblenz.
7. „ Grandjean, Bergwerksbesitzer in Coblenz.
8. „ Dr. Böhm, kgl. Bade- und Brunnenarzt in Bertrich.
9. „ de Bary, Heinr., Kaufmann in Barmen.
10. „ de Bary, Wilhelm, Kaufmann in Barmen.
11. „ R. Fassbender, Lehrer a. d. Realschule in Barmen.
12. „ Grote, Gustav, Kaufmann in Barmen.
13. „ Jäger, Otto, Kaufmann in Barmen.
14. „ Neumann, Carl, Lehrer a. d. Realschule in Barmen.
15. „ Noel, Adolph, Kaufmann in Barmen.
16. „ Schlieper, Georg, Kaufmann in Barmen.
17. „ Schmidt, Ludwig, Kaufmann in Barmen.
18. „ Schmidt, Eman., Kaufmann in Elberfeld.
19. „ Somborn, Carl, Kaufmann in Barmen.
20. „ Toelle, L. E., Kaufmann in Barmen.
21. „ Trolliet, Charles J., Kaufmann in Elberfeld.
22. „ Wolff, Eduard, Kaufmann in Elberfeld.
23. „ Böcker, Robert, Commerzienrath in Remscheid.
24. „ Luckhaus, Carl, Kaufmann in Remscheid.
25. „ Krause, Obersteiger in Sprockhövel.
26. „ Zilliken, Rechnungsführer in Sprockhövel.
27. „ Steeg, Georg, Dr. in Hagen.
28. „ Schmidt, Joh. Dan., in Sprockhövel.
29. „ Schmidt, August, in Cöln.

Anzeige.

Zur Förderung der Naturwissenwschaften und leichteren Beschaffung ihrer Hülfsmittel ist der Unterzeichnete erbötig, an Freunde der Paläontologie kleine Sammlungen devonischer Petrefacten abzugeben, und zwar 50 Haupt-Arten in guten Exemplaren zu . . . . . 3 Thlr.
Dieselben in 60 Arten und Varietäten zu . . . 4 „
Ebenso liefere ich an Freunde der Botanik:
1. Gras-Herbarien mit 90 Arten in eleg. Folio-Bänden auf weiss Papier befestigt zu . . . . 1½ „

2. Kräuter-Herb. mit 200 schwerbestimmbaren Arten in 2 Bden., ebenso, zu . . . . . 3⅓ Thl.
3. Herbarien mit 300 Arten, Kräuter und Gräser, in 3 Bden., ebenso, zu . . . . . 4½ „
4. Herbarien mit 500 Arten, viele seltene Pflanzen und auch die wichtigsten Rubus-Arten enthaltend, in 6 Bden., ebenso, zu . . . . . 9 „

Derschlag, den 23. April 1859.

T. Braucker.

Verkäufliche Versteinerungen

bei **J. C. Ubaghs** in Valkenburg bei Mastricht.

Petrefacten-Sammlungen aus den obersten Kreideschichten Mastricht's und Folx-les-caves in Belgien (Systeme Mastrichtien Dumont), der weissen Kreide Limburg's und des Grünsandes.

100	Species	zu	frs.	50
150	„	„	„	70
200	„	„	„	100
250	„	„	„	150
300	„	„	„	200

Foraminiferen (Polythalamien) Sammlungen der Mastrichter und der weissen Kreide in sauber eingefassten Präparaten; jedes Präparat enthält mehrere Exemplare, und wo möglich Anschliffe, um die innere Struktur dieser Körperchen zu zeigen.

Eine Sammlung bestehend aus 50 Präparaten zu frs. 50.

An die Lepidopterologen des Vereins.

Der Unterzeichnete, welcher mit einer Uebersicht der Schmetterlings-Fauna der Rheinprovinz beschäftigt ist, wendet sich an die Freunde dieser Insectenordnung mit der ergebenen Bitte: ihn durch Local-Verzeichnisse in seiner Arbeit unterstützen zu wollen. Sehr lieb würde es ihm sein, wenn neben den Makro- auch die Mikrolepidopteren Berücksichtigung fänden; doch wird jeder Beitrag erwünscht sein, sollte er sich auch nur über einzelne Familien, oder gar über einzelne, einer Gegend besonders eigne, seltene Schmetterlinge verbreiten.

F. Stollwerck, Lehrer in Uerdingen.

Die von Prof. C. O. Weber in der Niederrheinischen Gesellschaft besprochenen mikroscopischen Präparate aus dem Institute der Herren Engels & Comp. in Wabern sind in sehr preiswürdigen und hübsch ausgestatteten Sammlungen bei Herrn Instrumentenmacher Eschbaum zu Bonn zu haben.

Bonn, Druck von Carl Georgi.

Correspondenzblatt

№ 2.

Bericht

über die 16. General-Versammlung zu Bonn.

Obwohl dem Beschlusse der vorigen General-Versammlung zu Dortmund gemäss zum diesjährigen Versammlungsorte Crefeld gewählt worden war, hatten die crefelder Mitglieder durch den Druck, welchen die augenblicklichen Zeitverhältnisse auf die Industrie ihrer Vaterstadt und Umgegend ausübten, sich zu dem Wunsche veranlasst gesehen, dass die diesjährige General-Versammlung des naturhistorischen Vereins an einem anderen Orte gehalten und Crefeld unter günstigeren Zeitverhältnissen dazu gewählt werden möge. Der Vorstand des Vereins hielt es um so weniger angemessen, die diesjährige General-Versammlung ganz ausfallen zu lassen, als gerade unter den obwaltenden Verhältnissen derartigen Corporationen die Pflicht obliegen musste, mit gutem Beispiele voranzugehen, und kein Zeichen unbegründeter Muthlosigkeit zu geben. Gerade das Land, welches sich mit Stolz das Land der Intelligenz nennt, hatte keine Ursache, zu verzagen, es galt vielmehr, zu zeigen, wie die wahre und echte Bildung durch und in der Wissenschaft trotz aller augenblicklichen Wirren sich nun und nimmer unterdrücken lässt. In ihr ruhen die Hoffnungen, in ihr aber auch die Stütze des Landes. Von solchen Ansichten geleitet, lud der Vorstand die Versammlung nach Bonn ein, und er hatte die Freude, sich nicht in der Zuversicht, die Beistimmung der Mitglieder zu erhalten, getäuscht zu sehen. Schon die Vorversammlung am Abende des 13. Juni im Gasthofe zum goldenen Stern, war wider Erwarten zahlreich besucht. Man erblickte unter anderen bewährten Freunden des Vereins auch den Herrn Grafen von Fürstenberg-Stammheim, die Geheimenräthe Diergardt von Viersen, Haniel von Ruhrort, die Herren Commercienrath Mevissen und Königs von Köln, und als am 14. Morgens die General-Versammlung in der Aula der Universität eröffnet wurde, hatte die Versammlung ein statt-

liches Ansehen, indem die Morgen-Züge der Eisenbahn noch zahlreiche Mitglieder von nah und fern herbeigeführt hatten.

Der Präsident des Vereins, Herr Berghauptmann von Dechen, hielt zunächst eine kurze Ansprache an die Gesellschaft, worin er das Bedauern der crefelder Mitglieder aussprach, dass dieselben die Versammlung nicht aufzunehmen im Stande waren, indem die Verhältnisse der dortigen Industrie eine allgemeine Betheiligung der Bürgerschaft für den Augenblick nicht in Aussicht stellten, so dass man durch besondere Gastlichkeit die Annehmlichkeit einer schönen Gegend und reich ausgestatteter Institute zu ersetzen nicht hoffen durfte. Sodann verlas der Herr Präsident ein Schreiben des Herrn Ober-Präsidenten der Rheinprovinz, Herrn von Pommer-Esche, in welchem derselbe in sehr freundlicher Weise sein Bedauern aussprach, der diesjährigen Versammlung nicht beiwohnen zu können, so wie ein ähnliches Schreiben des Herrn Regierungs-Präsidenten von Moeller, dessen bald darauf erfolgtes persönliches Erscheinen in der Sitzung um so freudiger begrüsst wurde.

Der Bürgermeister der Stadt Bonn, Herr Kaufmann, richtete darauf folgende Worte an die Versammlung.

„Gestatten Sie mir im Namen der Stadt Bonn, die ich zu vertreten die Ehre habe, Sie heute hier freundlichst zu begrüssen."

„Wenn wir es auch Alle aufrichtig bedauern, dass die trüben Wolken, welche den politischen Horizont umziehen, in einer der bedeutendsten Städte des industriellen Theiles unserer Provinz die nöthige festliche Stimmung zur würdigen Aufnahme dieser Versammlung nicht aufkommen liessen, so kann ich doch nicht umhin, dem Vorstande unseres Vereins dafür den lebhaftesten Dank auszusprechen, dass er auch in diesem Jahre die General-Versammlung berufen und zu ihrem Sitz wiederum unsere Stadt gewählt hat.

„Es scheint mir gerade eines preussischen wissenschaftlichen Vereins würdig, auch in Zeiten, wo der gestörte Weltfrieden die Ruhe unseres Vaterlandes zu gefährden droht, seines hohen Zweckes eingedenk zu sein und davon ein lautes Zeugniss zu geben. Ein tapferes Volk, wie das unsrige, stärkt und stählt seinen Geist, indem es aus dem kräftigenden Brunnen der Wissenschaften schöpft, es lebt der von seinen Vorfahren ererbten Ueberzeugung, dass auch auf dem Felde der Waffen allein nur der Geist lebendig macht und zum wahren Siege führt.

„Seien Sie darum herzlich willkommen in dem rheinischen Musensitze, in der Universitätsstadt Bonn."

Es folgte ein vom Vice-Präsidenten des Vereins, Herrn Dr. Marquart, abgestatteter Bericht über die Thätigkeit des Vereins im Jahre 1858;

„Am Schlusse des Jahres 1857 betrug die Anzahl der Ehren-Mitglieder 37, die der ordentlichen Mitglieder 1116, zusammen die Zahl aller Mitglieder 1153.“

„Von diesen verlor der Verein 21 durch den Tod; nämlich 4 Ehren-Mitglieder: Herrn Geh. Medicinalrath Prof. Joh. Müller in Berlin, Herrn Dr. Lejeune in Verviers und Herrn Ober-Regierungsrath Ritz in Aachen, sowie eines seiner ältesten Ehren-Mitglieder, Herrn Sprachlehrer Weniger, der hochbetagt im 93. Lebensjahre in Köln starb, und 17 ordentliche Mitglieder, die Herren: Gutsbesitzer Köhler-Bockmühl in Friesdorf, Ulrich, Geh. Regierungs- und Medicinalrath in Coblenz, Heintzmann, Geh. Bergrath und Bergamts-Director in Essen, Dr. de Leuw jun., Arzt in Gräfrath, Jacob Schmidt in Barmen, Dr. Koehnen, Arzt in Aachen, Dr. Dammann, Kreisphysikus und Sanitätsrath in Warburg, Gassel in Bielefeld, Dr. C. F. Schober, Arzt in Vlotho, Zeppenfeld, S. A. in Olpe, v. Borries, Regierungs-Präsidenten a. D. in Münster, Libeau, Apotheker in Wadersloh, Lückenhof, Professor in Münster, Dr. Antz, Staabsarzt in Greifswalde, J. Haupolder, Lehrer in Andernach, von Huene, General-Lieutenant a. D. in Coblenz, Dr. Chr. D. Jung in Kirchen an der Sieg. Die Anzahl der Mitglieder, die uns durch den Tod entrissen wurde, war demnach eine sehr erhebliche, indem wir im Jahre 1857 nur den Tod von 14, im Jahre davor nur von 11 Mitgliedern zu beklagen hatten. Ausserdem schieden freiwillig aus dem Vereine aus 38 Mitglieder (5 weniger, als im vergangenen Jahre), so dass der Gesammt-Verlust also 59 Mitglieder betrug.

„Dagegen traten vom 1. Januar 1858 hinzu 102 neue Mitglieder, wonach sich der Zuwachs der Gesellschaft auf 43 beläuft. Am 1. Januar 1859 zählte der Verein 1196 Mitglieder. Leider haben wir auch jetzt schon wieder den Tod zweier Ehren-Mitglieder zu beklagen, indem im laufenden Jahre der Wirkliche Geh. Rath Graf von Beust, Ober-Berghauptmann in Berlin, so wie der Wirkliche Geh. Rath und königl. Kammerherr Alexander von Humboldt in Berlin unserem Vereine wie der Wissenschaft entrissen wurden. Seit dem 1. Januar dieses Jahres sind indess bereits wieder neu eingetreten 33 Mitglieder, und zählt demnach augenblicklich der Verein 1227 Genossen. Unter den Neueingetretenen nennen wir mit dankbarer Verehrung den Herrn Ober-Präsidenten der Rheinprovinz, Herrn von Pommer-Esche, welcher die Gewogenheit hatte, sich unter die ordentlichen Mitglieder des Vereins aufnehmen zu lassen.

„Die Einnahmen des Jahres 1858 belaufen sich auf 1475 Thlr. 25 Sg. 4 Pf.

„Die Ausgaben „ „ 1326 „ 10 „ — „

„Mithin bleibt ein Ueberschuss von 149 Thlr. 15 Sg. 4 Pf.

ein Abschluss, der um so erfreulicher ist, als er den vom Jahre 1857 um 123 Thlr. übertrifft.

„Die Bibliothek wurde theils durch den Tausch mit gelehrten Gesellschaften, theils durch Geschenke um 142 Bände vermehrt, deren Verzeichniss zum Theil bereits in der zweiten Hälfte des fünfzehnten Jahrganges der Verhandlungen mitgetheilt ist, zum Theil in diesem Hefte publicirt werden soll. Die Anzahl der gelehrten Gesellschaften, mit denen der Verein in Tausch-Verbindung steht, hat sich wieder um 4 vermehrt, und beläuft sich augenblicklich auf 104.

„Auch das Museum wurde bereichert durch Geschenke der Herren Baron Behr, Apotheker Ritz, Premier-Lieutenant von Röhl, Lehrer Bräucker in Derschlag und besonders durch den Präsidenten des Vereins, Herrn Berghauptmann von Dechen. Dieselben sind zum Theil schon in dem letzten Correspondenzblatte des vorigen Jahrganges namhaft gemacht und werden in diesem Hefte weiter bekannt gemacht werden.

„An Druckschriften publicirte der Verein im fünfzehnten Jahrgange seiner Verhandlungen 29 Bogen, dieselben nebst 3 Tafeln und einer Karte in Farbendruck, 10 Bogen Sitzungs-Berichte der Niederrheinischen Gesellschaft in Bonn und 4 Bogen des Correspondenzblattes, so dass mithin im Ganzen 43 Bogen publicirt wurden, welche für den geringen Jahres-Beitrag von 1 Thlr. den Mitgliedern geliefert wurden. Auch im vergangenen Jahre hatten sich die Verhandlungen werthvoller Beiträge zur Kenntniss der beiden Provinzen zu erfreuen, wie denn namentlich die Arbeiten von D. W. v. d. Marck über die Diluvial- und Alluvial-Ablagerungen im Becken von Münster, von Prof. Ferd. Roemer über die jurassische Weserkette, von v. Strombeck über den Gault bei Ahaus die geologischen Verhältnisse Westphalens näher erläuterten, während die Arbeit von Geh. Rath Wutzer über die Salubritäts-Verhältnisse von Bonn einen allen Schwester-Städten wichtigen Gegenstand von allgemeiner Bedeutung zur Sprache brachte, eine Abhandlung von Dr. P. Ascherson unsere Kenntniss der Flora erweiterte, und die fleissige Monographie von Kaltenbach über die deutschen Phytophagen fortgesetzt werden konnte.

Für das laufende Jahr liegen dem Vorstande bereits reiche Arbeiten zum Drucke vor, so dass die schriftstellerisch thätigen Vereins-Mitglieder Nachsicht üben müssen, wenn ihre Wünsche nicht immer gleich befriedigt werden können.

Prof. C. O. Weber hielt hierauf eine Gedächtnissrede über die Verdienste des langjährigen Ehren-Mitgliedes des Vereins, Alexander v. Humboldt, welche in den Verhandlungen ausführlich mitgetheilt ist.

Es folgte ein Bericht des Herrn Dr. Wirtgen aus Co-

blenz über die Thätigkeit einzelner Botaniker in der Rheinprovinz:

„Es ist erfreulich, zu sehen, welcher Eifer manche Freunde der Botanik in neuerer Zeit beseelt und wie sie sich bemühen, die Flora immer genauer zu durchforschen. Es sind hierher zu zählen:

„1) Herr Lehrer Bräucker zu Derschlag bei Gummersbach, welcher eine grosse Anzahl von Rubus, ferner Knautia sylvatica in verschiedenen Formen, Knautia dipsacifolia Host, Heracleum sibiricum und andere interessante Pflanzen auffand; 2) Herr Paul Krabler in Aachen, jetzt stud. med. in Greifswald, entdeckte mehrere, bis jetzt noch nicht genau durchgearbeitete Pflanzenformen; 3) Herr Polscher, Lehrer an der Realschule in Duisburg, bereicherte die Flora von Duisburg durch zahlreiche, bisher noch nicht von dort bekannte Pflanzenarten, und gab für viele sehr erweiterte Verbreitungs-Bezirke im Gebiet der rheinischen Flora; 4) Herr Apotheker A. Pfeiffer in Trarbach beschäftigte sich vorzüglich mit dem Studium der Dolden, und fand z. B. Tordylium maximum auf der Starkenburg; 5) Herr J. Schmitz, Lehrer in Steinfeld in der Eifel, fand dort Dianthus superbus, Laserpitium latifolium, Ajuga pyramidalis u. A.; 6) Herr Apotheker Stephinsky in Münstereifel entdeckte dort ebenfalls Ajuga pyramidalis; 7) Herr Apotheker Schlickum in Winningen sammelte sehr fleissig und beschäftigte sich eifrig mit der Untersuchung verschiedener Gattungen, z. B. Digitalis und ihrer Formen: 8) Dr. Hasskarl fand Oenothera muricata bei Königswinter am Rheinufer; 9) Meine Untersuchungen in diesem Jahre haben zu Bertrich Aspidium Lonchitis, zu Gerolstein Lycopodium Selago, im Kyllthale Pulmonaria mollis ergeben, so wie auf der Falkenlei zu Bertrich, auf dem Gerolsteiner Berg, auf dem Mosenberg, durch das Kyllthal zu Birresborn, St. Thomas, Kyllburg u. s. w. ein Sedum, welches zu S. trevirense, aber auch zu S. elegans gehören könnte. Was noch von anderen Botanikern in der Provinz geschehen ist, kam bis dahin nicht zu meiner Kenntniss.“

Daran reihte derselbe eine Fortsetzung seiner Mittheilungen über Formen und Varietäten einzelner Pflanzen und zeigte solche namentlich in grosser Mannigfaltigkeit von Draba verna, Corydalis bulbosa, Taraxacum vulgare und palustre, Sonchus asper und anderen vor. Derselbe Redner erläuterte dann eine Reihe sehr interessanter Missbildungen von Rubus dumetorum, Trifolium, Capsella bursa, Salix alba, welche Rückbildungen der Blüthentheile in Laubblätter und Durchwachsungen in seltener Schönheit zeigten, so wie eine schöne Verbänderung von Euphorbia cyparissias, und machte schliesslich auf sein mit grossem Fleisse zusammengestelltes Her-

barium der Rubus-Varietäten aufmerksam, indem er einige merkwürdigere Formen derselben besprach.

Herr Dr. Marquart machte folgende Mittheilungen über Wolframstahl unter Vorlegung von Wolframerz, Wolframsäure, Wolframmetall und Wolframstahl.

„In neuerer Zeit hat die Industrie mehreren Metallen Aufmerksamkeit geschenkt, welche bisher zu den chemischen Seltenheiten gehörten und als solche nur einen wissenschaftlichen Werth hatten. Zu diesen gehört unter anderen das Wolfram-Metall, auch Tungstein-Metall oder Scheelium genannt.

„Der Chemiker Scheele entdeckte 1781 die nach ihm genannte Scheelsäure, und die Gebrüder De Lugart stellten daraus zuerst das Wolfram-Metall dar. („Chemische Zergliederung des Wolframs u. s. w.“, übersetzt von Green, Halle, 1786.) Berzelius endlich erforschte die Verbindungen und Verhältnisse des Wolframs wissenschaftlich.

„Das Wolfram kommt am häufigsten in der Natur als wolframsaures Eisenoxydul, in dem sogenannten Wolfram, vor, in welchem ein geringerer oder grösserer Theil des Eisens durch Manganoxydul ersetzt zu sein pflegt. Dann findet man dasselbe als scheelsauren Kalk (Scheelit oder Tungstein) und als scheelsaures Bleioxyd oder Scheelbleispath. Der Wolfram ist einer der gewöhnlichsten Begleiter des Zinnsteines und kommt mit demselben auf Lagern und Gängen vor. Er findet sich jedoch auch ohne Zinnerz auf Gängen im Grauwacken-Gebirge. Man findet den Wolfram zu Schlackenwalde und Zinnwald in Böhmen, zu Geyer und Ehrenfriedsdorf in Sachsen, auf mehreren Gruben in Cornwall, in Frankreich, auf den Gruben von St. Leonhard in den Vogesen; im Anhaltischen auf mächtigen Gängen im Grauwackengebirge, auf der hebridischen Insel Rona. Ausserdem ist sein Vorkommen in Sibirien und in den Vereinigten Staaten von Nordamerika bekannt.

„Das Wolfram-Metall wird aus der Scheelsäure dargestellt durch Glühen derselben mit Kohlenpulver im heftigsten Essenfeuer oder durch Behandeln der Scheelsäure in heftigster Glühhitze mit Wasserstoffgas. Die Darstellung des Metalls in grossen Körnern gelingt selten; gewöhnlich wird es als ein stahlgraues oder zinnweisses Pulver erhalten.

„Children behauptet, das im Kreise der Voltaischen Säule erhaltene Metall sei grauweiss, glänzend und spröde, während Clarke vor dem Knallgas-Gebläse aus der Scheelsäure ein kupferfarbiges Metall erhalten haben will. Das spec. Gewicht des Wolfram-Metalls ist = 17,4; es ist sehr hart, spröde, wird von der Feile kaum angegriffen, schmilzt sehr schwierig und ist nicht magnetisch.

„An der Luft verändert oder oxydirt sich das Wolfram-Metall bei gewöhnlicher Temperatur nicht; dagegen verbrennt es in der Glühhitze, und zwar, wenn es pulverig ist, wie Zunder und bildet Wolframsäure oder Scheelsäure, $W\,0_{,3}$. 100 Theile Metall nehmen dabei 24 Theile Sauerstoff auf.

„Ausserdem kennen wir noch zwei Oxydationsstufen des Wolframs, das Scheelsuboxydul oder braune Scheeloxyd $W\,0_{,2}$ und das Scheelsuboxyd oder blaue Scheeloxyd $W_2\,0_{,5}$. Beide Oxydationsstufen sind, wie ihre Namen anzeigen, keine Salzbasen.

„In neuerer Zeit hat man nun versucht, das Wolfram-Metall mit dem Eisen zu legiren, welche Legirung mit dem Namen Wolframstahl belegt wurde und sehr schätzenswerthe Eigenschaften haben soll.

„Es scheint, das schon die Gebrüder De Lugart (1786) diesen Wolframstahl dargestellt haben, indem sie in dem oben angeführten Werke angeben, dass Scheelsäure mit Gusseisen vor dem Gebläse ein bräunlichweisses, hartes, körniges Gemisch gebe.

„In neuester Zeit scheint Robert Offand (Polyt. Centr.-Bl. 1858, 18, 19. — Dingl. Journ. 1. Jan. Heft 59.) der erste gewesen zu sein, welcher Wolframstahl darstellte. Nach Anderen soll Jacob in Wien diese Stahlgattung erfunden haben.

„So viel ist gewiss, dass der Bochumer Verein für Bergbau und Gussstahl-Fabrication das Verdienst hat, diesen Fabricationszweig in unserem engeren Vaterlande zuerst betrieben zu haben. Ausserdem sollen die Herren F. Köhler und Jacob im Elsass sich mit der Erzeugung von Wolframstahl befassen. Der Wolframstahl besteht aus reinem Stahl, dem im geschmolzenen Zustande manganhaltiges Wolfram-Erz zugesetzt wird. Das Mangan und Eisenoxyd des Wolfram scheiden sich aus, und es verbindet sich der reine Wolfram mit dem Stahl. Der Wolframstahl ist der härteste, welcher existirt, und ist zäher, als der gewöhnliche; er ist dadurch schwer zu schmieden und in andere Formen zu bringen. Man verwendet ihn bis jetzt hauptsächlich zu Werkzeugen.

„Auf Verwendung des Herrn Präsidenten hat mir der Bochumer Verein bereitwillig einige Proben von Wolframstahl und einen daraus gefertigten Bohrer zur Verfügung gestellt, welche ich Ihnen vorzulegen die Ehre habe, und zugleich dem verehrten Vereine meinen besonderen Dank auszudrücken nicht verfehle.“

Ausserdem waren dem Redner auf Veranlassung des genannten Vereins durch Herrn Jacob folgende specielle Mittheilungen über die Fabrication des Wolfram-Stahles mitgetheilt worden.

Das Wolfram-Mineral (wolframsaures Eisen-Mangan-Oxy-

dul) wird vor Allem befreit von den mechanisch beigemengten Schwefel- und Arsenmetallen durch gelinde Röstung und nachfolgende Auslaugung der schwefelsauren und arseniksauren Salze mittels verdünnter Mineralsäuren und schliesslichen Aussüssens der ausgelaugten Masse mit Wasser bis zur gänzlichen Entfernung der letzten Spuren der angewandten Säuren.

Ein vorhergehendes Rösten des Minerals, um alles Eisen- und Mangan-Oxydul auf die Stufe des Oxydes zu erheben, ist als vortheilhaft erkannt worden, da das geröstete Mineral weniger leicht schmilzt und daher die Reduction leichter gelingt. Ist das Mineral kieselsäurehaltig, oder enthält es Quarz in feiner Vertheilung, so ist dieses Oxydiren um so nothwendiger, weil sonst leicht eine Schlacke von kieselsaurem Eisenoxydul entsteht, welche ebenfalls störend auf die Reduction wirkt.

Das gereinigte, gepulverte Mineral oder der gereinigte, gepulverte Wolframschlich wird nun in einem mit Kohlenpulver gefütterten Tiegel einer intensiven Glühhitze bis zur erfolgten Reduction ausgesetzt. Die hierzu erforderliche Zeit ist nach der Güte des Ofens, des Brennmaterials und der Grösse der Tiegel eine wechselnde, nach Umständen bis 24 Stunden dauernde.

Die Wirkung ist eine Reduction der Wolframsäure zu Oxyd oder zu Metall, je nach der Dauer der Hitze und ihrem Grade, und ein Ueberführen des im Erze enthaltenen Eisens in niedere oder höhere Carburete. Die vollkommene Reduction hat eine dunkle Farbe, leicht gesintertes Ansehen, hohes specifisches Gewicht und ist eine Mengung von metallischem Wolfram mit Eisen- und Mangan-Carbureten.

Passende Oefen sind alle, in der Technik bereits in anderen Zweigen in Anwendung gebrachten, mit langer Glühdauer und hohen Hitzegraden. Nur Tiegel vom besten, feuerfesten Materiale und höchst sorgfältiger Ausführung haben sich als verwendbar erwiesen.

Zeigt der aus dem Tiegel genommene Regulus statt eines grauen, körnigen Bruches und grosser Porosität ein mit glänzenden Flächen versehenes, mehr dichtes und braunes Aussehen, so ist derselbe zu rasch erhitzt worden und vor der Zeit geschmolzen, daher die reducirenden Gase denselben nicht mehr durchdringen und nur unvollständig reduciren konnten. Das aus dem ungerösteten oder gerösteten Material durch Reduction gewonnene Product, aus metallischem Wolfram und Eisen-Mangan-Carburet bestehend, wird zur Verbesserung des Gussstahls verwandt, indem es in diesem Falle einfach der Stahleinwaage nach Bedarf von ½—25 pCt. zugesetzt und dann im Tiegel wie gewöhnlicher Stahl geschmol-

zen wird, wodurch letzterer an Dichte, Härte und Festigkeit gewinnt, welche Eigenschaften selbst noch in der Rothgluth bemerkbar bleiben.

Auch kann man durch einen Zusatz von Wolfram künstlichen Damaststahl erzeugen, wie dies auch Herzog de Lugnes in Paris wirklich gethan hat; denn wie bekannt, enthält der indische Stahl (Wooz), aus welchem seiner Zeit die berühmten indischen und persischen Säbelklingen verfertigt wurden, Spuren von Wolfram ($0_{,05}$—$0_{,1}$), welcher wahrscheinlich zufällig in den hierzu verwandten Eisenerzen vorgekommen sein mag.

Das Wolfram-Metall hat ein hohes specifisches Gewicht; seine Dichte (17,6 nach Wöhler), der den edlen Metallen nahestehend, erscheint in der Legierung wieder und ist durch die hydrostatische Wage, so wie durch das beinahe ganz verschwundene Korn auf der seidenglänzenden Bruchfläche wahrnehmbar.

In der Härte steht das Wolfram-Metall den härtesten Naturkörpern nahe und theilt auch diese Eigenschaft durch die Legierung dem Stahle mit. Die absolute Festigkeit des Wolframstahles gab sich sowohl bei den Versuchen in der Zerreissmaschine kund, indem zum Zerreissen desselben eine fast noch einmal so grosse Belastung, als bei anderen vorzüglichen Stahlsorten nothwendig war, als dies auch durch das Zeugniss der den Stahl täglich handhabenden Arbeiter bekräftigt wird.

Feilen, Bohrer, Drehstähle und andere Werkzeuge von Wolframstahl zeigten eine ganz bedeutend längere Haltbarkeit. Es ist erwiesen, dass Bohrer gehärteten Stahl in Spänen fortnahmen. Mit 15 pCt. Wolfram legirte Hartwalzen liessen sich wegen zu grosser Härte nicht abdrehen, mussten daher mit nur 4 pCt. legirt werden.

So augenfällige und leicht zu erlangende Verbesserungen eines in der Industrie so wichtigen Körpers würden schon lange die technische Benutzung des so werthvollen Wolfram-Minerals veranlasst haben, wozu die ermunterndsten Vorarbeiten in den Schriften der Brüder d'Elhujas, Berthier und Hassenfratz etc. gegeben waren, und nur die irrige Meinung, als komme dieses Mineral in für technische Benutzung unzureichender Menge vor, scheint als Hauptthindernis seiner Einführung entgegengestanden zu haben.

Der bochumer Gussstahlfabrik gebührt das Verdienst, den Wolframstahl zuerst im Grossen dargestellt und der Technik zugewandt zu haben.

Nach einer kurzen Pause legte Herr Medicinalrath Dr. Mohr aus Coblenz der Versammlung einige Mineralien vor, durch welche er zu beweisen suchte, dass eine Menge von

Gesteinen, die man bisher für plutonische Gebilde gehalten, unter Umständen vorkämen, welche die Möglichkeit plutonischer Entstehung ausschlössen. Er wollte dies insbesondere am Feldspath und Quarz darthun. Indem er behauptete, dass man sie in keinem künstlichen Ofenfeuer, sondern nur in dem Knallgas-Gebläse schmelzen könne, und dass man sie aus dem geschmolzenen Zustande nie habe in die Krystallform übergehen sehen, wollte er besonders in der Eigenschaft des langsamen Erstarrens beim Quarze den Beweis dafür finden, wie ferner der Einschluss leicht schmelzbarer Einschlüsse, wie Epidot im Feldspath, Turmalin in dem Bergkrystall den evidenten Beweis liefern sollte, dass diese Mineralien nur auf nassem Wege gebildet sein könnten. Eine Reihe längst constatirter anderer Thatsachen wurde mit Stillschweigen übergangen.

Herr Geh. Bergrath Nöggerath machte einige Bemerkungen über das Vorkommen des Wolframs, welchen man bei seiner Aehnlichkeit mit dem Zinnsteine früher gewöhnlich mit dem letzteren verwechselte, woraus sich auch der Name des Minerals erkläre, in so fern bei dem Zusammenschmelzen mit Zinn natürlich nur das letztere ablaufe, während der schwer schmelzbare Wolfram, zurückbleibend, den Anschein erzeuge, als sei das erstere durch den letzteren verzehrt worden (daher der Name von wolfern = fressen). Derselbe erläuterte sodann eine Reihe schöner Gebirgsarten und Mineral-Vorkommnisse, welche Herr Tunnelbau-Inspector von Dücker von der Nahe mitgebracht und dem Vereins-Museum freundlichst geschenkt hatte. Er machte insbesondere auf die Seltenheit des Vorkommens von Asphalt in den Achat- und Chalcedon-Drusen aufmerksam.

Dr. W. v. der Marck aus Hamm sprach über Gault-Ablagerungen der Umgebung von Rheine an der Nordgränze des Münster'schen Kreidebeckens, insbesondere über den Minimus-Thon (v. Strombeck) mit eingelagertem Grünsand. Als begleitende Einschlüsse werden Sphärosiderite, Kalk-Phospat-Concretionen und Erdpech genannt. Ferner über die Vertheilung der Belemniten in den verschiedenen Gliedern der westphälischen Kreide. Als Leit-Belemniten wurden angeführt:

für die Hils-Bildungen: Belemnites subquadratus A. Röm.;
für den unteren Gault (Gargas-Schichten): Belemnites subfusiformis Rasp. = B. semicanaliculatus Blain.;
für den oberen Gault (Minimus-Thon): Belemnites minimus List.;
für die Cenoman-Bildungen: Belemnites cenomanus v. d. M. = Belemnitella vera d'Orb. und Belemnites ultimus d'Orb.;

für die unteren Senon-Schichten: Belemnitella quadrata d'Orb.;
für die oberen Senon-Schichten: Belemnitella mucronata d'Orb.

Sodann machte er Mittheilung über Herrn Prof. Reuss' Bearbeitung der westphälischen Kreide-Foraminiferen, die in nächster Zeit in den Schriften der wiener Akademie erscheinen wird. Schliesslich sprach er über versteinerte Fische in den jüngsten Kreide-Ablagerungen von Sendenhorst, und hob die Aehnlichkeit zwischen manchen dieser Kreidefische und denjenigen der Tertiär-Bildungen von Glaris und des Monte Bolca hervor. Ausser eilf bereits in der westphälischen Kreide bekannten Arten von Knochenfischen hat die Gegend von Sendenhorst deren noch zwölf neue Species geliefert. Drei neue Species langschwänziger Krebse, zum Genus Palaemon gehörend, und mehrere Abdrücke dikotyler Laubholz-Blätter wurden in denselben Schichten aufgefunden.

Um 3 Uhr vereinigte sich die Gesellschaft zum gemeinschaftlichen Festmahle im Gasthofe zum goldenen Stern, welches durch verschiedene Reden ernsteren und heiteren Inhalts gewürzt wurde. Der Nachmittag wurde zur Besichtigung der Sammlungen in Poppelsdorf unter Leitung des Herrn Geheimenrathes Nöggerath und Professors Troschel, so wie des botanischen Gartens unter Leitung des Herrn Dr. Marquart (in Abwesenheit des Herrn Garten-Inspectors Sinning) verwandt, während der Abend die Gesellschaft nochmals im Hôtel Kley vereinigte.

Am zweiten Sitzungstage, Mittwoch den 15. Juni, eröffnete der Präsident, Herr Berghauptmann v. Dechen, die Sitzung schon um 9 Uhr mit einem Berichte über die Fortschritte der geologischen Karte von der Rheinprovinz und der Provinz Westphalen seit der vorjährigen General-Versammlung. Die Erwartungen, welche über das raschere Fortschreiten dieses Kartenwerkes vor einem Jahre angekündigt wurden, haben sich nahe verwirklicht. Damals waren 11 Sectionen derselben erschienen, und diesen sind seitdem noch 5 Sectionen: Düsseldorf, Münster, Coesfeld, Höxter und Berleburg, hinzugetreten. Die Sectionen Lübbecke und Aachen sind bereits im Farbendruck begriffen und dürften daher auch wohl ungeachtet der Behinderungen bald erscheinen, welche aus den augenblicklichen Zeitumständen für das lithographische Institut in Berlin hervorgehen. Die Section Siegen, von der ein schwarzer Abdruck bereits im verflossenen Jahre vorgezeigt worden war, hat bisher im Farbendruck noch nicht beginnen können, weil es an der Feststellung der Art und Weise fehlte, wie der nördliche Theil der darauf fallenden Tertiär- und Basaltregion des Westerwaldes dargestellt wer-

den sollte. Gegenwärtig ist dieser Mangel der Untersuchung beseitigt, und es würde der Farbendruck dieser Section baldigst beginnen können, wenn die Kräfte des lithographischen Instituts in Berlin nicht zu sehr anderweitig in Anspruch genommen werden. Die Anzahl sämmtlicher Sectionen der Karte beträgt 34; davon sind bis jetzt erschienen 16, an zweien wird bereits gedruckt, und eine ist so weit vorbereitet, dass der Druck alsbald beginnen kann. Die Herausgabe von 19 Sectionen steht daher alsbald zu erwarten, und es bleiben sodann nur noch 15 Sectionen übrig, so dass die Vollendung dieses für die Kenntniss der beiden Provinzen Rhein und Westphalen wichtigen Kartenwerks im Verlaufe einiger Jahre zu erwarten steht. Ueber die seit dem verflossenen Jahre erschienenen Sectionen wurden einige erläuternde Bemerkungen hinzugefügt, und ganz besonders darauf aufmerksam gemacht, dass der überaus billige Preis von einem Thaler für jede Section die allgemeine Verbreitung dieser Karte um so mehr zu befördern geeignet sei, als für diesen Preis jede Section einzeln verkauft wird und keine Verpflichtung zur Abnahme des ganzen Kartenwerkes dabei besteht.

Sodann sprach Herr Beissel aus Aachen über seine Untersuchungen über Foraminiferen, welche er durch vorzügliche Zeichnungen und Präparate erläuterte. Er machte besonders darauf aufmerksam, dass viele derselben in Glaukonitkörnern als Steinkerne vorkämen. Einzelne seien ganz frei von Farbe, den übrigen könne man die grüne Färbung durch Salzsäure vollständig entziehen. Nachdem er die Foraminiferen-Fundorte aus der Gegend von Aachen namhaft gemacht hatte, bemerkte er in Bezug auf die Structur der Schale, dass dieselbe einen dreifachen Unterschied zeige, in so fern sie bald aus radial zum Mittelpuncte der Kammer stehenden Stäbchen zusammengesetzt erscheine, also eine aragonitische Structur wahrnehmen lasse, bald porös oder endlich amorph sei; die letztere sei für die Untersuchung die geeignetste. Besonders wies er auf die von ihm angewandten Untersuchungs-Methoden hin; durch Imprägnation mit Wasserfarben werde ein System feiner Canäle und Adernetze sichtbar; auch gewinne man neue Aufschlüsse über die Beschaffenheit der Kammeröffnung, welche, stets mehr oder weniger zerbrochen, eine spaltförmige Oeffnung mit radial zum Mittelpuncte stehenden Splissen zeige. Ferner eignen sich Anschliffe und namentlich künstliche Steinkerne zur Untersuchung. Letztere gewinnt Herr Beissel, indem er die kalkschaligen Foraminiferen mit einer Kieselösung ausfüllt, die Kieselsäure dann durch Salmiaklösung fällt und nach einigen Wiederholungen desselben Verfahrens aussüsst und sehr langsam trocknet, worauf endlich der künstliche Kieselstein-

kern durch schwache Salzsäurelösung von der Kalkschale befreit wird.

Herr Hütten-Director Stahlschmidt aus Hasslinghausen erläuterte ein von ihm in dem V. Bande der Zeitschrift für Berg-, Hütten- und Salinenwesen im preussischen Staate bereits beschriebenes Hochofen-Modell von Glas, an welchem er den Niedergang der Gichten beim Hochofen-Betriebe zu erklären bestrebt war. Dasselbe ist in der Mitte durch eine Scheidewand von Glas in zwei Hälften getheilt, so dass man bei einer Füllung mit Erz, Kohle und Kalk bei Oeffnung der am Boden befindlichen Klappe eine Anschauung in einem grössten Profile gewinnt, in welcher Weise die Massen allmählich herabsinken. Die Massen in der Peripherie bilden einen trägen Mantel, während in der Mitte eine continuirlich nachsinkende Säule entsteht und die horizontal aufgegebenen Gichten im Niedergehen sich in der Mitte schüsselförmig einsenken, wodurch eine Mengung derselben veranlasst wird. Bei $^2/_3$ der Höhe begann die Einsenkung in der Mitte, bei $^1/_3$ die Mengung, so dass unten eine vollständige Mengung eingetreten ist. Durch dieses Modell ergeben sich für die Construction der Hochöfen wichtige Regeln.

Herr Binkhorst van den Binkhorst aus Mastricht verlas sodann eine Uebersicht der Kreideschichten des Herzogthums Limburg. Die Schichten, welche den Boden desselben bilden, gehören der diluvialen, tertiären, Kreide- und Kohlenformation an. Zu den ersteren gehört der Löss, aus welchem der Vortragende Theile eines menschlichen Skelettes vorlegt, welche im Löss gefunden worden, ohne dass sich die Umstände, unter welchen dasselbe in den Löss gerathen, nachweisen liessen. Es folgen Gerölle, tertiäre quarzige Sand- und Thonschichten, Tuffkreide, weisse Kreide, Grünsand, Aachener Sand, endlich die Kohlenformation, welche alle der Redner ausführlich nach ihren organischen Einschlüssen erörterte. Diese Uebersicht findet in dem vorliegenden Hefte ausführlich ihre Stelle.

Prof. C. O. Weber legte der Gesellschaft einige von Herrn Bräucker in Derschlag eingesandte Pflanzen vor und verlas sodann eine von Herrn Dr. Erlenmeyer zu Bendorf eingesandte Erklärung zu einer Karte über die Verbreitung des Kropfes und Cretinismus im Kreise Coblenz, welche der Gesellschaft vorgelegt wurde.

Vor einigen Jahren hatte Herr Erlenmeyer in dieser Versammlung im Allgemeinen über das Vorkommen der Idiotie in unserer Provinz gesprochen und dargethan, dass dieselbe in drei Hauptreihen zur Beobachtung kommt, der sporadischen, familiären und endemischen oder cretinischen. Heute kann derselbe nach fortgesetzten Forschungen die Einzelheiten angeben und stellt hier voran:

1) dass in der ganzen Rheinprovinz nahezu 1000 Idioten unter 20 Jahren vorkommen, die sich in folgender Weise auf die 5 verschiedenen Regierungs-Bezirke vertheilen.

Köln . . .	146	(Nach den ihm in der letzten Zeit noch
Trier . .	87	zugekommenen Anmeldungen begeht
Düsseldorf .	411	man keinen Irrthum, wenn man die
Aachen . .	132	Zahl auf 1000 abrundet.)
Coblenz .	168	
	944	

Es gibt dies ein Verhältniss zur Population = 1:3000, oder, da eigentlich bloss die Altersclassen unter 20 in Betracht kommen dürfen = 1:1000, d. h. mit anderen Worten: von 1000 Bewohnern unserer Provinz, welche nicht das zwanzigste Jahr erreicht haben, ist Einer Idiot.

2) Der bei Weitem grösste Theil dieser Idioten gehört zur sporadischen und familiären Form, während die cretinische (endemische) nur an 3 Orten resp. Bezirken zur Beobachtung kommt. Wir besitzen also drei eigentliche Cretinenheerde:

1) Reg.-Bez. Trier. Das Dorf Russhütte bei Saarbrücken. Die Gemeinde Dreis im Kreise Wittlich steht sehr nahe daran.

2) Reg.-Bez. Coblenz. a. Die Gegend um den Laacher See bis zur Ahr hin, die Kreise Mayen und Ahrweiler theilweise umfassend.

b. Der Kreis Coblenz. Dieser letztere ist der grösste und an equisiten Fällen reichste. Das Centrum liegt in einem Halbkreise unterhalb Coblenz und umfasst die Ortschaften Metternich, Neuendorf, Wallersheim, Niederwerth, Mallendar, Urbar, Immendorf, Niederberg und Neudorf, — und auch nur in diesen Orten kann von eigentlicher endemischer Idiotie (Critenismus) die Rede sein, während in den übrigen die familiäre und sporadische Idiotie vorkommt.

Um das Verhältniss des Kropfes zur Idiotie in die Augen treten zu lassen, war auf einer der Versammlung vorgelegten Karte die Verhältnisszahl des Kropfes durch einen gefärbten Strich unter dem Ortsnamen angedeutet:

allgemeine Verbreitung = roth,
mittlere „ = blau,
mittlere bei den Männern, aber allgem. bei den Weibern = halbblau, geringste Verbreitung = violet und halbroth.

Daneben ist bei jedem Ortsnamen noch die Verhältnisszahl der Idioten zur Population aufgeführt, und zwar immer auf 1000 abgerundet. Danach ergeben sich für die verschiedenen Orte folgende Zahlen. Auf 1000 Einwohner kommen Idioten in

Niederwerth .	70,0	Neuendorf . .	6,4	Mülheim . .	,91
Metternich .	69,1	Vallendar . .	6,3	Cobern . . .	,91
Neudorf . . .	27,7	Urmitz . . .	5,8	Weitersburg .	,85
Urbar . . .	22,7	Dieblich . .	5,5	Kesselheim .	,85
Wallersheim .	20,9	Weissenthurm	5,5	Rhens	,01
Niederberg .	17,7	Kärlich . . .	5,2	Coblenz . .	,01
Kalten-Engers	15,8	Wolken . .	4,8	Kettig . . .	,01
St. Sebastian		Ehrenbreitstein	4,2	Bassenheim .	—
Engers . .	14,2	Sayn	4,1	Mühlhofen . .	—
Mallendar . .	13,7	Arenberg . .	4,0	Bubenheim . .	—
Capellen . .	11,6	Arzheim . .	3,2	Bisholder . .	—
Immendorf . .	10,3	Bendorf . .	3,2	Waldesch . .	—
Güls	7,6	Moselweiss .	2,8	Horchheim . .	—
Lay	7,8	Winningen .	2,3		
Rübenach . .	6,5	Pfaffendorf . .	2,5		

Am Fusse der Karte sind Kropf und Idiotie neben einander gestellt, wo sich dann ergibt, dass diejenigen Ortschaften, welche die meisten Kröpfe haben, auch die meisten Idioten zählen. (Die Reihe beginnt mit Roth für die Kröpfe, und 70,0 für die Idioten, und schliesst mit Violet für die Kröpfe für diejenigen Orte, welche keine Idioten haben.)

Hieraus dürfte doch der Zusammenhang beider Störungen evident hervorgehen.

Um den Einfluss des Trinkwassers hervortreten zu lassen, sind auch von 23 Orten die Wasser-Analysen beigefügt, wobei alle verschiedenen Kategorieen vertreten sind. Ein Zusammenhang möchte daraus schwer zu entnehmen sein.

Um auch die geognostische Bodenbeschaffenheit in ihrem Einfluss zu würdigen, sind auf der einen Karte alle die obigen Verhältnisse auf eine geognostische Unterlage eingetragen, wodurch übrigens die Deutlichkeit etwas verloren geht. Ein Zusammenhang lässt sich auch hier nicht finden.

Schliesslich macht Herr Erlenmeyer noch auf die merkwürdige Lage der Ortschaften aufmerksam, welche ganz frei von Idioten sind und auch die geringste Verbreitung des Kropfes haben. Sie liegen ziemlich in einer Curve: Waldesch, Bisholder, Bubenheim, Kesselheim, Weitersburg — mitten unter den andern, und dicht neben den am stärksten heimgesuchten.

Für diejenigen, welche sich specieller dafür interessiren, möge nachfolgende Uebersicht über das Dorf Niederwerth, welches die meisten Kröpfe und Idioten hat, hier eine Stelle finden. Dasselbe besteht aus 4 Abschnitten:

1) einem alten Kloster,
2) einem vom Kurfürsten herrührenden Schlosse oder Hof,
3) dem Oberdorf und
4) dem Unterdorf.

Dorf Niederwerth.

	Einw.	darunt. Kropfige	Schwer- hörige	Kropfig Schwerh.	cretin. Idioten.	also Entartete.
Das Kloster hat	81	23	2	9	6	40
Der Hof .	20	6	1	1	1	9
Das Oberdorf	436	128	25	51	25	229
Das Unterdorf	263	81	14	28	24	147
Summa . .	800	228	42	89	56	425

Darunter 14 (7 M. 7 W.) unter 20 Jahren.

Es ergibt sich daraus für dieselben Abtheilungen folgendes Verhältniss zur Bevölkerung:

	Kropf.	Schwerh.	Kropfig-Schwerh.	cret. Idioten	Entartete
Kloster	28,3%	2,5%	11,1%	7,4%	49,3%
Hof . .	30,0%	5,0%	5,0%	5,0%	45,0%
Oberdorf	29,3%	5,7%	11,6%	5,7%	52,3%
Unterdorf	30,7%	5,3%	10,6%	9,1%	55,9%
Summa	29,7%	5,2%	11,1% (7,0 pr. Mille.)	7,0%	53,1% *)

Der Referent knüpfte daran einige Bemerkungen in Hinsicht auf die in Wallis und Piemont erhaltenen Resultate der Untersuchung und drückte den Wunsch aus, dass durch ähnliche verdienstliche Unternehmungen, wie sie Herr Erlenmeyer durch seine Karte versucht hat, unsere Kenntniss über die Ursachen des Cretinismus gefördert werden möchte.

Die in der ersten Sitzung zur Rechnungs-Revision ernannte Commission, bestehend aus den Herren F. W. Königs und Bergmeister Bauer, erstattete durch den Letzteren den Bericht, dass die Rechnung richtig befunden worden. Der Antrag der Commission, dem Herrn Rendanten des Vereins die Decharge zu ertheilen, so wie demselben den Dank der Gesellschaft auszusprechen für die Mühewaltung, der er sich mit eben so grosser Bereitwilligkeit wie Sorgfalt unterzogen, wird einstimmig angenommen.

Bei der Wahl des Ortes für die nächstjährige Versammlung werden Iserlohn und Münster in Vorschlag gebracht; die Wahl fiel auf Iserlohn, da der Verein schon einmal in Münster zusammengekommen war.

Da nach den Vereins-Statuten die Neuwahl des Präsidenten vorzunehmen war, so wurde durch allgemeine Acclama-

*) Also über die Hälfte der Population (53%) ist entartet, und die Entartung nimmt in bestimmter Weise rheinabwärts im Dorfe zu. Ueberhaupt sind im ganzen Dorfe die am niedrigsten gelegenen Häuser am stärksten heimgesucht.

tion Herr Berghauptmann von Dechen auf weitere drei Jahre zu diesem Amte erwählt.

Es folgte ein Vortrag des Herrn Prof. Troschel über neue fossile Säugethiere aus der Braunkohle zu Rott, von wo nunmehr acht Arten bekannt sind. Näher besprochen wurden die Reste zweier wieselartigen Thiere, die als Mustella major und minor bezeichnet wurden, indem ein Unterkiefer einem fast doppelt so grossen Thiere angehört hat, als die Hintergliedmassen eines anderen Exemplars. Ein Stück, welches seit längerer Zeit im naturhistorischen Museum aufbewahrt wird, liess sich durch genaue Vergleichung der Querfortsätze der Lendenwirbel als ein fossiles Reh, Cervus (Capreolus) rottensis, bestimmen. Ein ganz neuer Fund ist der Schädel eines Schweins, dessen Zähne und einzelne Kopfknochen mit denen der Gattung Sus wohl übereinstimmen; der hohe Kronfortsatz des Unterkiefers gleicht jedoch eher einem Wiederkäuer. Die viel kürzere Schnauze rechtfertigt den Namen Sus breviceps. Herr Berg - Ref. Blume hat dasselbe dem nat. Museum geschenkt.

Sodann legte Herr Dr. Lachmann eine Reihe von Doppelbildungen der sogenannten Braut in Haaren (Nigella damascena L.) vor; die Exemplare, bei welchen zwei vollständige Blüthen auf einem Blüthenstiel sassen, glaubte er nicht aus Verwachsung zweier Stengel, sondern aus Theilung eines hypertrophischen Stengels entstanden, da die vorgelegte Reihe alle Zwischenglieder von einfacher Blüthe durch einfachere Hypertrophien bis zu jenen Doppelblüthen enthielt, und im Stengel einfache Markhöhlen besassen; von jenen Zwischengliedern schienen besonders solche beweisend, bei denen die übrigen Blüthentheile normal nur 1 oder 2 Fruchtblätter zu viel vorhanden und zum Theil seitlich von den andern, zum Theil in normaler Reihe gestellt waren, zum Theil von den andern eingeschlossen und gleichsam von ihnen in die Höhe gequetscht waren, so dass sie über die andern vorragten. Interessant erschienen diese Missbildungen dem Vortragenden besonders desshalb, weil sie als erste Blüthen an überwinterten und durch das Auswintern einer grossen Anzahl anderer übermässig gedüngter Pflanzen erschienen waren. Herr L. glaubte daher die Ursache der Hypertrophie in der überreichen Ernährung zu finden, welche besonders die ersten Blüthen erhielten, während die späteren Blüthen, die in grösserer Anzahl an den Pflanzen erschienen, schwächer ernährt und nicht hypertrophirt waren. (Die Anzahl der auf einigen kleinen Feldchen erschienenen vollkommen doppelten Blüthen belief sich auf mindestens 40—50.) Derselbe Vortragende sprach dann über eine krankhafte Erscheinung, welche er an mehreren Zwergbirnbäumen beobachtet hatte.

An vielen Blättern fanden sich blasse, gelblich grün gefärbte Fleckchen, die nach beiden Seiten über die Blattfläche vorragten; sie bestanden aus normalem Blattgewebe; nur der lockere, schwammige Theil, das so genannte Merenchym war bedeutend gewuchert, und die Zwischenräume zwischen den Zellen desselben waren abnorm gross; im weiteren Verlauf entfärbte sich das Blattgrün, wurde olivengrün, dann braun und schwärzlich, indem es zugleich diffus, nicht mehr an die sonst vorhandenen Kügelchen gebunden war, zugleich schrumpften die Zellen, und der ganze Fleck wurde trockener und dunkel gefärbt, oft entstand auch durch sein Vertrocknen ein Loch. Die Ursache dieser krankhaften Erscheinung blieb dem Herrn L. unbekannt, da er keine locale Ursache, etwa Blattläuse oder Milben, in den ersten Stadien der Affection nachweisen konnte (erst bei den braun werdenden fand er mitunter Milben), auch die betreffenden Bäume keine sonstigen Krankheitserscheinungen zeigten.

Die Reihe der Vorträge beschloss Herr Prof. Schaaffhausen zunächst mit einigen Bemerkungen über die von Herrn van den Binkhorst mitgebrachten, im Löss des Maasthales gefundenen menschlichen Knochen. Das Stirnbein zeigt in den wulstigen, über der breiten Nasenwurzel fast verschmolzenen Augenbrauenbogen eine Bildung, die für altgermanische und celtische Schädel sehr bezeichnend ist. Zu bedauern ist, dass bei diesem Funde nicht mehr festgestellt werden konnte, ob die Knochen fest im aufgeschwemmten Boden gelegen haben, oder vielleicht dort begraben gewesen sind. Auch das äussere Ansehen der Knochen und Zähne macht ein hohes Alter derselben sehr wahrscheinlich.

Hierauf hielt derselbe einen Vortrag über die Generatio aequivoca. Ob alles organische Leben von anderem, gleichartigem oder ähnlichem Leben seinen Ursprung nehme, oder ob auch jetzt noch lebende Geschöpfe von selbst entstehen können, ob es also neben der Generatio homogenea noch eine Generatio heterogenea gebe, sei eine der wichtigsten Untersuchungen, die keineswegs, wie oft gelehrt werde, abgeschlossen sei. Hätte die Wissenschaft auch viele Irrthümer der früheren Zeit berichtigt, so sei die Generatio aequivoca doch nicht für alle Fälle, nicht für die einfachsten Organismen widerlegt, und viele Beweisgründe, die man als gegen sie entscheidende anführe, seien ganz werthlos. Die Eingeweidewürmer seien freilich keine Stütze der Urzeugung mehr, da für so viele derselben ihre Entstehung durch Fortpflanzung, ihre Wanderung und Metamorphose auf das genaueste durch die heutige Forschung nachgewiesen seien. Die von Leuwenhoek entdeckten Infusorien mussten bald für, bald gegen die Generatio aequivoca zeugen. Ehrenberg, der

einen sehr zusammengesetzten Bau derselben lehrte, erklärte, dass, wenn in Aufgüssen sie zum Vorschein kämen, die Thiere entweder selbst oder doch ihre Eier in dem Wasser oder der benutzten Substanz schon vorhanden gewesen seien. Die neue Ansicht, dass viele der Infusorien den ursprünglichsten, einfachsten organischen Bau besitzen, einzellige Thiere sind, ist der Urzeugung günstig, und die merkwürdigen Veränderungen, die man an dem so genannten Kerne einiger derselben beobachtet hat, widersprechen dem nicht. Betrachte man die Infusions-Versuche, wie sie von Priestley, Spallanzani, Gruithuisen, später von Milne Edwards, Schultze, Schwann, Helmholtz u. A, zuletzt von Unger und Leuckart angestellt worden seien, so sei zu erwägen, dass man, ganz unabhängig davon, ob man eine Erhaltung oder Vernichtung der Lebensfähigkeit der Keime nach Anwendung der Siedhitze annehmen wolle, der Luft, die man über glühendes Eisen oder durch Schwefelsäure oder Aetzkali streichen lasse, wobei sie einen Theil ihres Sauerstoffes, oder ihre Ammoniak-Verbindungen oder ihre Kohlensäure verliere, gerade die Eigenschaften nehme, welche zur Entwicklung organischen Lebens nothwendig sind. Die seit Anfang dieses Jahres der pariser Akademie durch Ponchet mitgetheilten auffallenden Versuche hätten dem Gegenstand ein neues Interesse zugewandt. Der Redende glaubt, dass nur von der genauesten mikroskopischen Untersuchung des in Infusionen oder im reinen Wasser beginnenden pflanzlichen und thierischen Lebens, die bisher fehle, entscheidende Thatsachen zu erwarten seien; sodann müsse aber auch die Fragestellung bestimmter gefasst sein; denn es handle sich bei solchen Versuchen gewöhnlich nur um die Entstehung neuen Lebens aus schon vorhandenen, wenn auch sich zersetzenden organischen Verbindungen; das Wichtigste sei aber, zu wissen, ob organisches Leben aus unorganischen Verbindungen sich entwickeln könne, welches wie Joh. Müller schon hervorgehoben, zuerst nur ein pflanzliches sein könne. Er führt sodann die Ergebnisse eigener Beobachtung über das erste Auftreten der einfachsten organischen Formen, des Protococcus und einer Amoeba, über das Fehlen organiseher Keime im reinen Wasser und in der Luft unserer Stuben, über die Bildung der Monaden in faulenden Substanzen an, erläutert einige Versuche mit Regenwasser und Brunnenwasser in offenen und zugeschmolzenen Gläsern und zeigt schliesslich zwei seit mehreren Tagen luftdicht unter einem Deckgläschen eingeschlossene Präparate mikroskopischer Organismen vor, die zum Theil noch fortleben, darunter die schönen, ihm von Herrn Dr. Focke in Bremen zugesandten Desmidiaceen-Formen Euastrum und Micrasterias.

Nach der Sitzung begab sich die Gesellschaft mit dem Eisenbahnzuge nach Rolandseck, wo ein gemeinschaftliches Mahl Statt fand, und von da nach gemeinsamem Beschlusse ins Brohlthal zur Besichtigung der dort Statt gehabten Verwüstungen, womit die diesjährige General-Versammlung endete.

Das Museum

wurde in diesem Jahre durch folgende Geschenke bereichert: Vor allem haben wir mit dankender Anerkennung des höchstwerthvollen Geschenkes zu gedenken, welches Herr Apotheker Wrede jun. in Cöln dem Vereine zuwandte, indem er das äusserst reichhaltige und vortrefflich angeordnete Herbarium unseres verstorbenen thätigen Mitgliedes, des Herrn Sehlmeyer in Cöln dem Vereinsmuseum überwies. Dasselbe umfasst nicht bloss die europäische Flora, die in ungemeiner Vollständigkeit vertreten ist, sondern ist auch reich an aussereuropäischen Pflanzen, indem Herr Sehlmeyer seit Jahren keine Kosten und Mühen scheute um von botanischen Gärten, und namentlich von reisenden Botanikern neue und seltene Pflanzen zu acquiriren. Alle Climate wie alle Continente sind reich vertreten. Besondere Aufmerksamkeit verdient das Cryptogamenherbarium, welches in mehr als 50 Fascikeln eine Sammlung von Pilzen, in c. 6 Fascikeln die Algen, in 10 die Lichenen und Moose, in 15 die Farrenkräuter enthält. Auch befindet sich dabei eine von dem verstorbenen Prof. Mertens in Bremen zusammengestellte schöne Sammlung von Zoophyten. Nicht minder reich ist die Phanerogamensammlung: sie besteht aus 142 Fascikeln durchschnittlich mit 120 Pflanzen, was also c. 17000 Pflanzen ergiebt. Beispielshalber ist das Genus Salix mit 136 Arten und Spielarten repräsentirt. Das Herbarium ist nach Endlicher's Enchiridion und demnach nach Familien geordnet. Ein ausführliches Register in der Anordnung des Linne'schen Systemes erleichtert den Gebrauch ausserordentlich. Aus den vorstehenden Andeutungen wird man schon ersehn, dass das Geschenk als ein äusserst werthvolles den vollen Dank der Vereinsmitglieder in Anspruch nehmen darf. Der Vereinsvorstand hat sich daher auch veranlasst gesehen, denselben dem uneigennützigen Geber im Namen der Gesellschaft kund zu geben, noch bevor der Generalversammlung darüber Bericht erstattet werden konnte. Möge das Beispiel auch in Bezug auf andre Branchen naturhistorischer Samm-

lungen Nachahmung finden, da nur auf diese Weise der Verein allmählig in den Stand gesetzt werden kann durch eine Centralsammlung die Bestrebungen seiner Mitglieder allseitig zu unterstützen. Ausserdem erhalten derartige Sammlungen, die sonst leicht nach dem Tode ihrer Besitzer zerstreut werden, erst recht ihren vollen Werth, wenn sie allgemein zugänglich gemacht werden. Zudem liegt ja die Aussicht vor, dass der Verein ein würdiges Lokal für seine Schätze erwerbe, eine Aussicht, der wir eine baldige Verwirklichung wünschen.

Ausserdem erhielt das Museum von

Herrn Berghauptmann von Dechen: Eine Sammlung von Blätterabdrücken in vulkanischem Tuff von Pleidt bei Andernach.

Von demselben: Einen Korb mit Blätterkohlen aus d. Braunkohlengrube Wilhelmstreu zu Westerburg im Westerwalde.

Von Herrn O. B. R. v. Dücker eine Suite schöner Mineralien aus dem Nahethale.

Von Herrn Goldarbeiter Dernen hierselbst: einige Stücke Kalksinter.

Von Herrn Lehrer Bräucker zu Derschlag: einige seltenere Pflanzen aus der Gegend von Derschlag.

Von demselben: Eine Sammlung von Gesteinen ebendaher.

Von Herrn A. Blank zu Hagerhof bei Honnef einen Phalus impudicus.

Von Herrn Stud. H. Laspeyres zu Bonn eine Sammlung ausgezeichneter Eifeler Petrefacten und eine Anzahl Mineralien.

Von Herrn Dr. Wirtgen in Coblenz: zwei Colibris.

Die Vereinsbibliothek

erhielt im Tausche von gelehrten Gesellschaften und Instituten:

Monatsbericht der Kgl. Pr. Akademie der Wissenschaften zu Berlin. August 1858. December 1858.

Nov. Acta der Leopoldinisch-Carolinischen Akademie der Naturforscher zu Breslau und Bonn. XXVI. 2. Bonn 1858.

Zeitschrift der Deutschen Geologischen Gesellschaft zu Berlin. X. 3. 4. XI. 1.

Die entomologische Section der schlesischen Gesellschaft f. vaterl. Kultur. Bresl. 21 Dec. 1858.

Verhandlungen des Vereines zur Beförderung des Gartenbaues in den Kgl. Preussischen Staaten. V. 3. 1858. VI. 1. VI. 2. 1859.

Entomologische Zeitung herausgeg. v. d. entom. Verein zu Stettin. XIX. Stettin 1858.

Zeitschrift für die gesammten Naturwissenschaften hrsgeg. v. C. Giebel u. W. Heintz. Berl. 1858. XI. Bd. u. XII. Bd.

Jahresbericht der Gesellschaft für nützliche Forschungen in Trier 1857 u. 1858.

Archiv des Vereins der Freunde der Naturgeschichte in Mecklenburg hrsgeg. von E. Boll. 1858. 12. Jahr. u. 1859 13. Jahrg.

Jahresb. der Naturforscher Gesellschaft in Emden hrsgegeb. v. Dr. Metger 1858.

Abhandlungen d. Naturforschenden Gesellschaft d. Osterlandes zu Altenburg XIII. 1.

Siebenter Bericht der Oberhessischen Gesellschaft für Natur- u. Heilkunde hrsg. v. Prof. Dr. Phoebus. Giessen 1859.

Jahrbuch für Mineralogie, Geognosie und Geologie herausgeg. von Leonhardt u. Bronn. 1858. 6. 7. u. 1859. 1. 2. 3. 5.

25. Jahrsb. d. Vereins f. Naturkunde in Mannheim. 1859.

Würtembergische naturwissenschaftl. Jahreshefte herausg. v. Mohl. XV. 1. 2. 3. 1859.

Gemeinnützige Wochenschrift des landwirthschaftlichen Vereins zu Würzburg. 1859. 1—15. 16—35.

Verhandlungen der physikalisch-medicinischen Gesellschaft zu Würzburg. IX. 2. 3. X. 1.

Vierter Bericht der naturforschenden Gesellschaft zu Bamberg 1859.

Abhandlungen d. naturhistorischen Gesellschaft z. Nürnberg. II. Heft. Nrbg. 1858.

Zwölfter Bericht des naturhistor. Vereins zu Augsburg. 1859.

Correspondenzblatt des zoologisch-mineralogischen Vereins zu Regensburg. 1858. 12. Jahrg.

Almanach der königl. bairischen Akademie 1859. v. Martius: Erinnerung an Mitglieder der math. physik. Classe der Akademie zu München. 1859. Monumenta saecularia: Seidel, Untersuchungen über die Lichtstärke der Planeten. München 1859. Bischoff, Rede über Joh. Müller. Thiersch, Ueber königliche Massnahmen f. d. Gedeihen der Wissenschaften. München 1858. Derselbe über das Verhältniss der Akademie zur Schule.

Abhandlungen der mathem. phys. Abth. d. Bair. Akad. VIII. 2. Maurer Rede zur 100j. Stiftgsfeier.

Sitzungsberichte der Kaiserlichen Akademie d. Wissenschaften zu Wien 1857.

Jahrbuch d. Kaiserlichen Geologischen Reichsanstalt zu Wien 1858. IX. 1. 2. 3. 4. 1859. X. 1.

Verhandlungen des zoologisch-botanischen Vereins in Wien. Jahrg. 1858. VIII.

Naturhistorischer Verein Lotos in Prag. 1859. IX. Jahrg. Januar bis September.

Achter Bericht des geognostisch-montanistischen Vereins in Steiermark. Gratz 1859.

Bulletin de la société des sciences naturelles de Neuchatel. 1858. IV. 3.

Verhandlungen der Naturforschenden Gesellschaft in Basel. II. 2. 3. 1859.

Jahresbericht der naturforschenden Gesellschaft Graubündtens. Neue Folge. IV. 1859.

Mémoires de la société de physique de Genève. XIV. 2. 1858.

Bulletin de la société impériale des naturalistes de Moscou. publié par Dr. Rénard. 1858. 2. 3. 4.

Archiv für wissensch. Kunde Russlands herausg. v. Ermann. 1858. XVIII. 1. 2. 3. 4.

Annuaire de l'acad. roy. de Belgique 1859. Bulletin de l'acad. roy. d. Belgique. 2. ser. Tome IV. V. VI. 1858. 1859. Tables générales et analytiques du recueil des Bulletins. 1. ser. T. I—XXIII. 1858. Mémoires des concours etc. T. IV. 1858. T. 4. Mémoires T. IV. 2. 1858. Bulletin II. 1. 2. 3. 4. 5. 6. 7. 8.

Annales de l'Académie d'archéologie de Belgique. Anvers. 1858. T. V. 3. 4. T. VI. 1.

Archiv f. d. holländischen Beiträge zur Natur- u. Heilkunde herausg. v. Donders und Berlin. Bd. I. 5. II. 1. 2.

Bulletin de la société géologique de France. XV. 32—42. XV. 43—51. XVI. 1—6. u. 7. 14. T. XVI. 15—23. Tom. XVI. 24—35. XVI. 36—48. 49—59.

Mémoires de la soc. de Strassbourg. V. 1. 1858.

Mémoires de la soc. des sciences naturelles de Cherbourg. T. V. 1857.

Proceedings of the Manchester litterary and philosophical society. 1857. 1—14.

Memoirs of the same XV. 1. 1858.

Dublin university zoological and botanical Association: natural history review. 1858. V. 4. VI. 1. 2. 3.

Proceedings of the Dublin university zool. and botan. association. 1858. vol. I.

Smithsonian contributions to knowledge Vol. X. 1858. Smithsonian. Report 1857.

Mémoirs of the american academy of arts and sciences Boston VI. 2. proceedings IV. 1—11. vol. IV. 12. 31.

Journal of natural sciences n. s. vol. IV. 1. 1858. Philadelphia.

Proceedings of the Philadelphia academy 1858. 16—20.

Abhandlungen der naturforschenden Gesellschaft zu Görlitz. IX. Bd. 1859.

Verhandlungen des Vereins für Naturkunde zu Presburg 1858. III. Jahrg. 1. 2.

Verhandlungen des naturhistorisch-medicinischen Vereins zu Heidelberg. 1858. VI.

Tijdschrift voor indische Taal-Landen-enVolkenkunde. Batavia 1856. VI Deel.

Verhandelingen van het Bataviaasch Genootschap. Deel XXVI. Batavia 1854—57.

Jahresbericht des naturhistorischen Vereins in Passau II. Pass. 1819.

Förhandlinger ved de skandinaviske Naturforskeres syvende möde. Christiania 1857.

Von der kgl. Universität zu Christiania: Anedtsen, phys. meddelser. 1858. Hörbye, phénomênes d'érosion en Norvège. Normann, quelques observations de morphologie vegetale. 1857. Sars, bidrag til kundskaben om middelhavets littoral fauna. Voss, inversio vesicae urinariae.

Von der k. k. geographischen Gesellschaft zu Wien: Mittheilungen derselben. Jahrg. I. 1. 2. II. 1—3. III. 1. 2. 1857—1859.

An Geschenken von den Herren Verfassern oder durch Institute erhielt die Vereinsbibliothek:

Von Herrn Heis: Meteorologische Beobachtungen zu Münster 1857—1858.

„ Ubaghs: Neue Bryozoen-Arten aus der Tuffkreide von Maestricht.

„ G. Sandberger: Uebersicht der naturhist. Beschaffenheit des Herzogthums Nassau.

Von Herrn Lottner: Geognostische Skizze d. westphälischen Steinkohlengebirges. Iserlohn 1859.

„ Pichler: die Umgebung von Turrach in Ober-Steiermark vom geognostischen montanistischen Vereine für Steiermark.

„ Rolle: Geolog. Untersuchungen in der Gegend zwischen Weitenstein und Oberburg in Untersteiermark.

„ v. Binkhorst: esquisse géologique etc. des couches crétacées de Limbourg 1859. Maestricht 1. part.

„ Ritter v. Zepharovich: Ueber die Krystallformen des Epidot. Wien 1859.

„ Kölliker: Ueber verschiedene Typen in der mikroscopischen Structur d. Skelettes d. Knochenfische. Würzbg. 1859.

„ Dr. Hasskarl: Verhandlungen van het Bataviaasch Genootschap etc. Deel XXV. Batavia 1853.

„ Demselben: Linné systema vegetabilium edit. Schultes Stuttgart 1829 vol. VII. 1. 2.

„ Herrn C. O. Weber: Fischer, de serpentibus quibusdam fossilibus. Bonn 1857.

„ J. H. Stahlschmidt: der Niedergang der Gichten beim Hochofenbetriebe 1858.

„ F. Rolle: Ueber die geologische Stellung der Horner Schichten. Wien 1859.

„ Demselben: Ueber einige neue Acephalenarten aus den unteren Tertiärschichten Oesterreichs und Steiermarks. Wien 1859.

„ Herrn W. Schell: Allgemeine Theorie der Curven doppelter Krümmung. (Marburger Gesellschaft.)

„ G. Zaddach: Beschreibung neuer oder wenig bekannter Blattwespen aus dem Gebiete der Preussischen Fauna. Königsberg 1859.

„ Benj. Apthorp Gould: Reply to the statement of the trustees of the Dudley observatory. Albany 1859.

„ Demselben: Defence of Dr. Gould by the scientific council of the Dudley observatory 3. edit. Albany 1858.

„ Herrn Dr. J. Müller: Monographie der Petrefacten der Aachener Kreideformation. Supplementheft zur ersten und zweiten Abtheilung mit 2 Tafeln. Aachen 1859.

„ Prof. A. Fuchs: populäre naturwissenschaftliche Vorträge gehalt. im Verein f. Naturkunde z. Pressburg. 1858.

„ Prof. Dr. Kornhuber: Beitrag zur Kenntniss der klimatischen Verhältnisse Pressburgs 1858.

Von Herrn J. C. Ubaghs: Beobachtungen über die chemische und mechanische Zersetzung der Kreide Limburgs etc. Valkenburg 1859.

Die geehrten Mitglieder des Vereins machen wir darauf aufmerksam, dass vor kurzem von dem unermüdlich thätigen Aachener Paläontologen Herrn Dr. J. Müller ein reichhalliges Supplementheft zur ersten und zweiten Abtheilung seiner unter Mitwirkung des Vereins erschienenen Monographie der Petrefacten der Aachener Kreideformation mit zwei Tafeln (Aachen 1859 bei J. A. Mayer) herausgegeben ist. Durch die Güte des Herrn Verfassers ist die Anordnung getroffen, dass die Besitzer der Monographie dieses Heft durch die Herren Henry & Cohen zu dem äusserst geringen Preise von 20 Sgr., wenig mehr als der Hälfte des Ladenpreises, beziehen können.

Druckfehler.

Seite	170	Zeile	14	von	oben	statt	Kanten lies Knoten.
„	174	„	10	„	„	„	Liv. lies Lin.
„	174	„	17	„	nnten	„	oblonga) lies oblonga.
„	179	„	4	„	oben	„	Griepenkebl lies Griepenkerl.
„	181	„	12	„	„	„	Athen lies Ahlten.
„	182	„	16	„	nnten	„	dort in lies dort die.
„	184	„	12	„	„	„	und die in lies und in.
„	185	„	2	„	oben	„	geben lies gehen.
„	197	„	13	„	„	„	Glieder lies Glieder des.
„	210	„	26	„	unten		muss der Strich des Vorkommens vor Inocer. mytiloid. in der Spalte mit der Ueberschrift Brongt. nicht stark, sondern dünn sein.
„	210	„	25	„	„		muss desgl. der Strich für Inocer. Brongniarti in der Spalte mit der Ueberschrift Mytiloid. nicht stark, sondern dünn sein.
„	211	„	7	„	„		statt zum lies vom.
„	215	„	18	„	„	„	noch lies doch.
„	215	„	9	„	„	„	und lies der.
„	320	„	15	„	„	„	Soulavie lies Soulavie.

Bonn, Druck von Carl Georgi.

3 2044 106 255 086

Digitized by Google